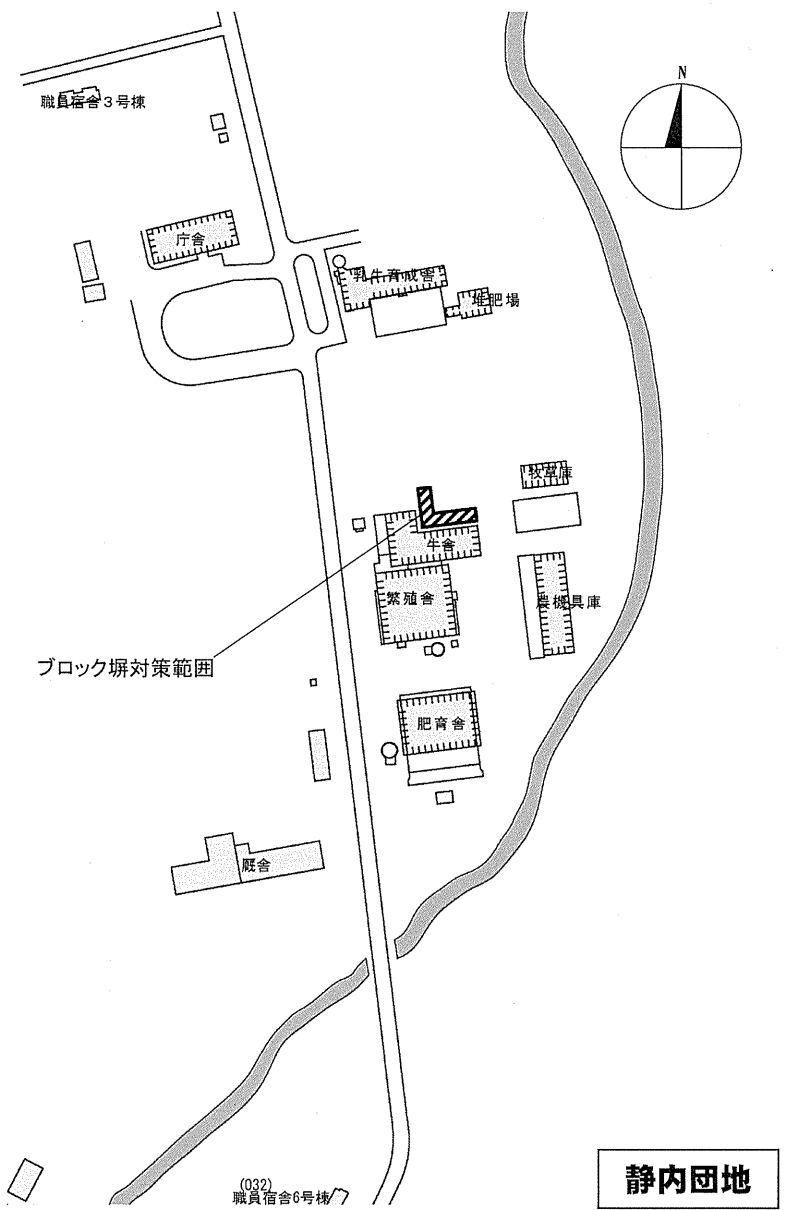
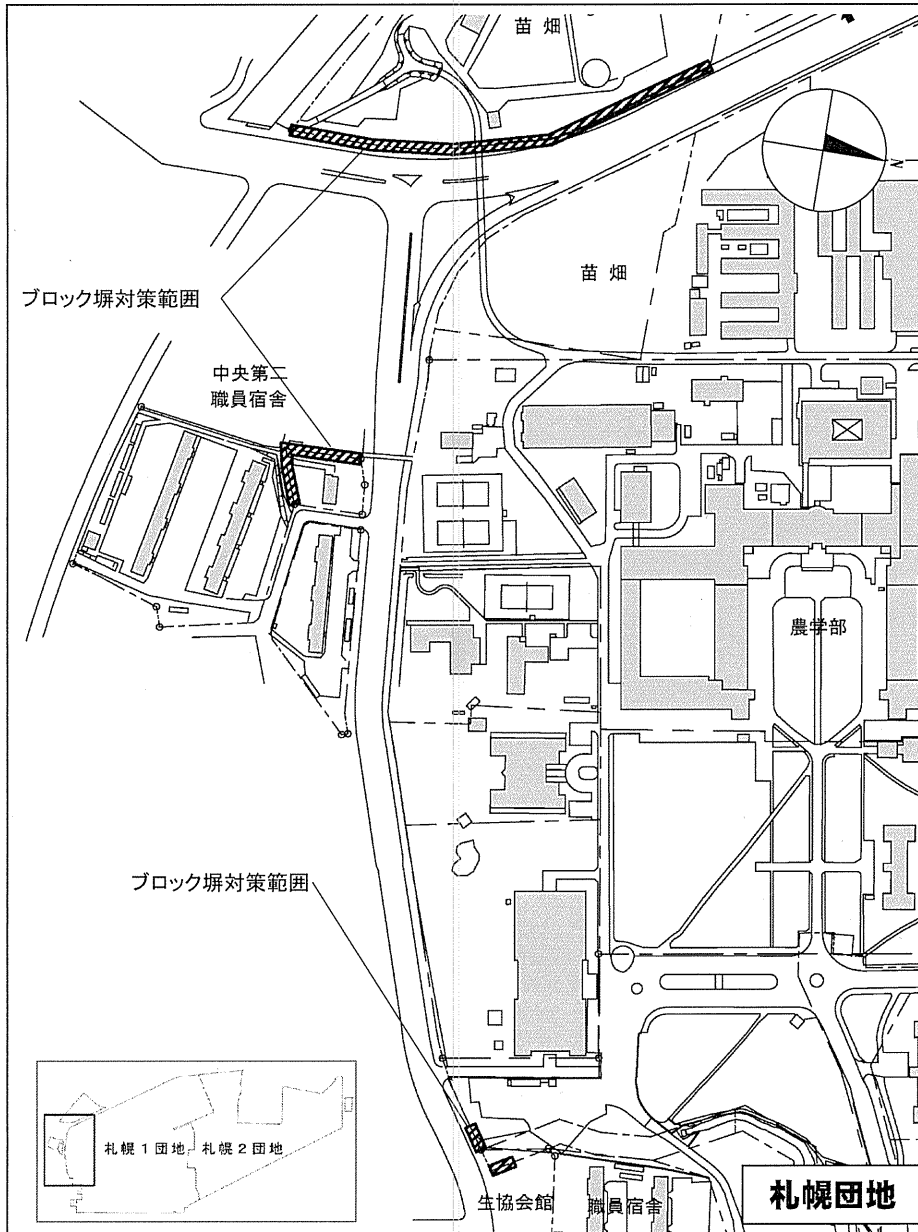


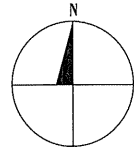
平成30年度国立大学法人等施設整備実施事業<補正予算>

建物配置図

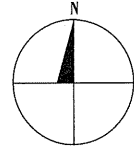
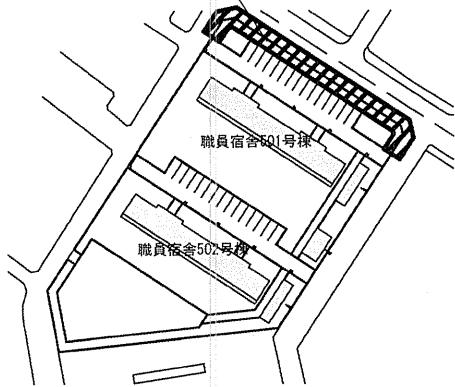
※ 縮尺は目安であり、厳密な数値を示すものではありません。



事業名	北海道大学(札幌他)基幹・環境整備(ブロック塀対策)	配置図	1/3000
-----	----------------------------	-----	--------

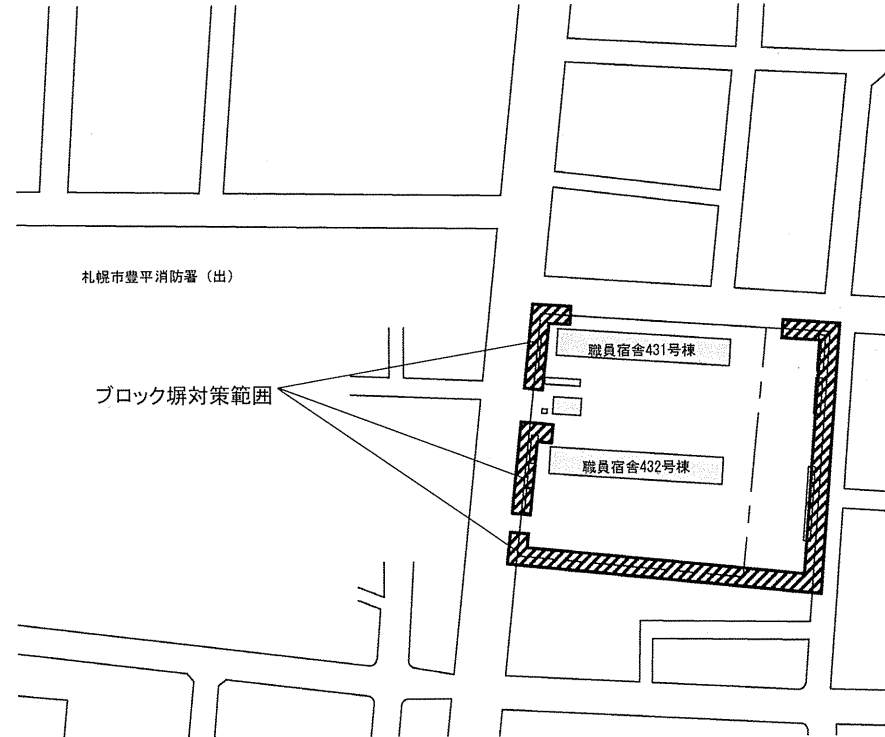


ブロック塀対策範囲



札幌市豊平消防署(出)

ブロック塀対策範囲



美園団地

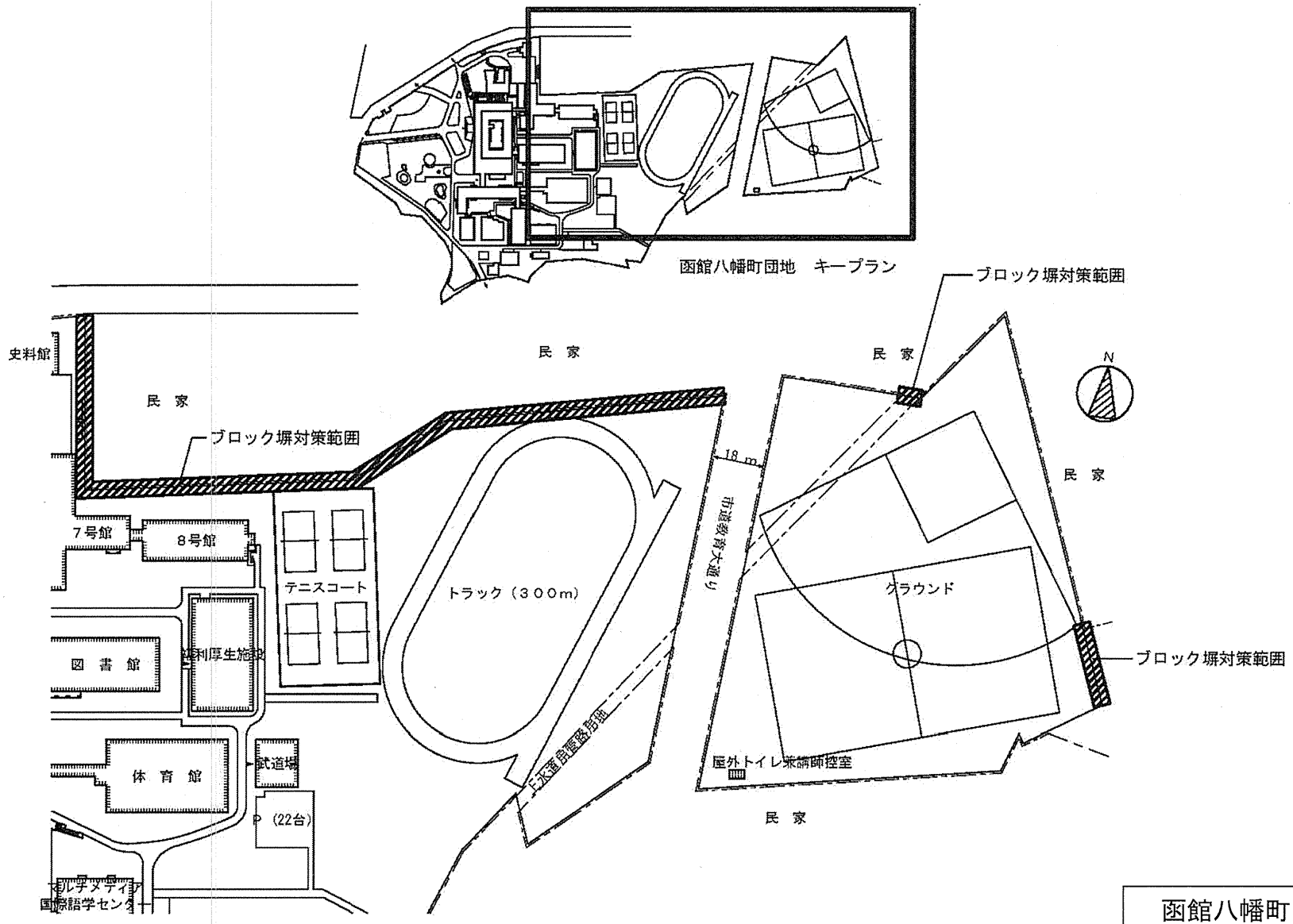
平岸団地

事業名

北海道大学(札幌他)基幹・環境整備(ブロック塀対策)

配置図

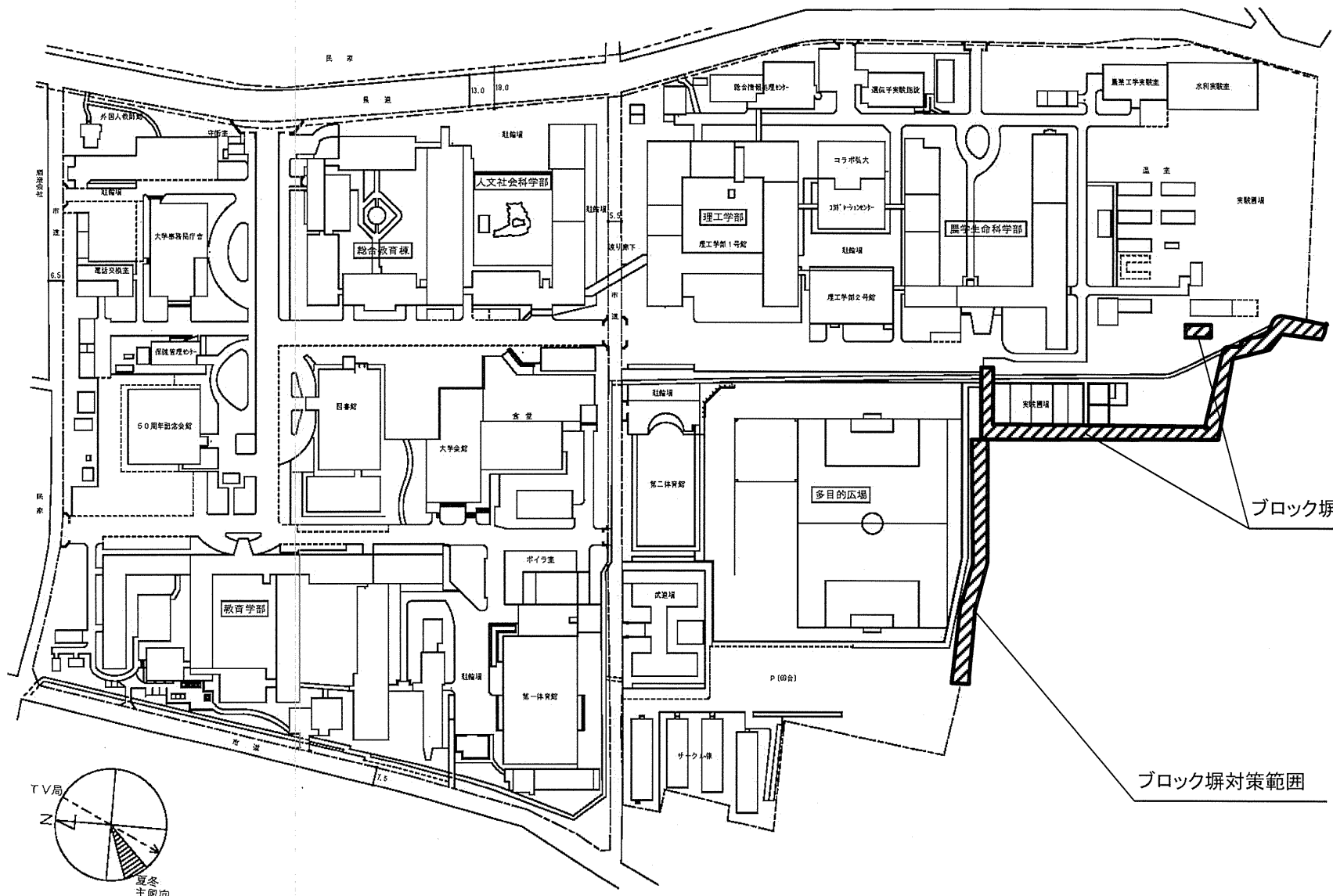
1/2000



函館八幡町団地 キープラン

函館八幡町団地

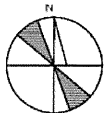
事業名	北海道教育大学(函館八幡町)基幹・環境整備(ブロック塀対策)	配置図	1/2000
-----	--------------------------------	-----	--------



文京町団地

事業名	弘前大学(文京町)基幹・環境整備(ブロック塀対策)	配置図	1/2,500
-----	---------------------------	-----	---------

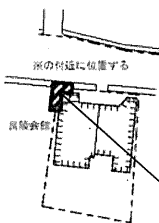
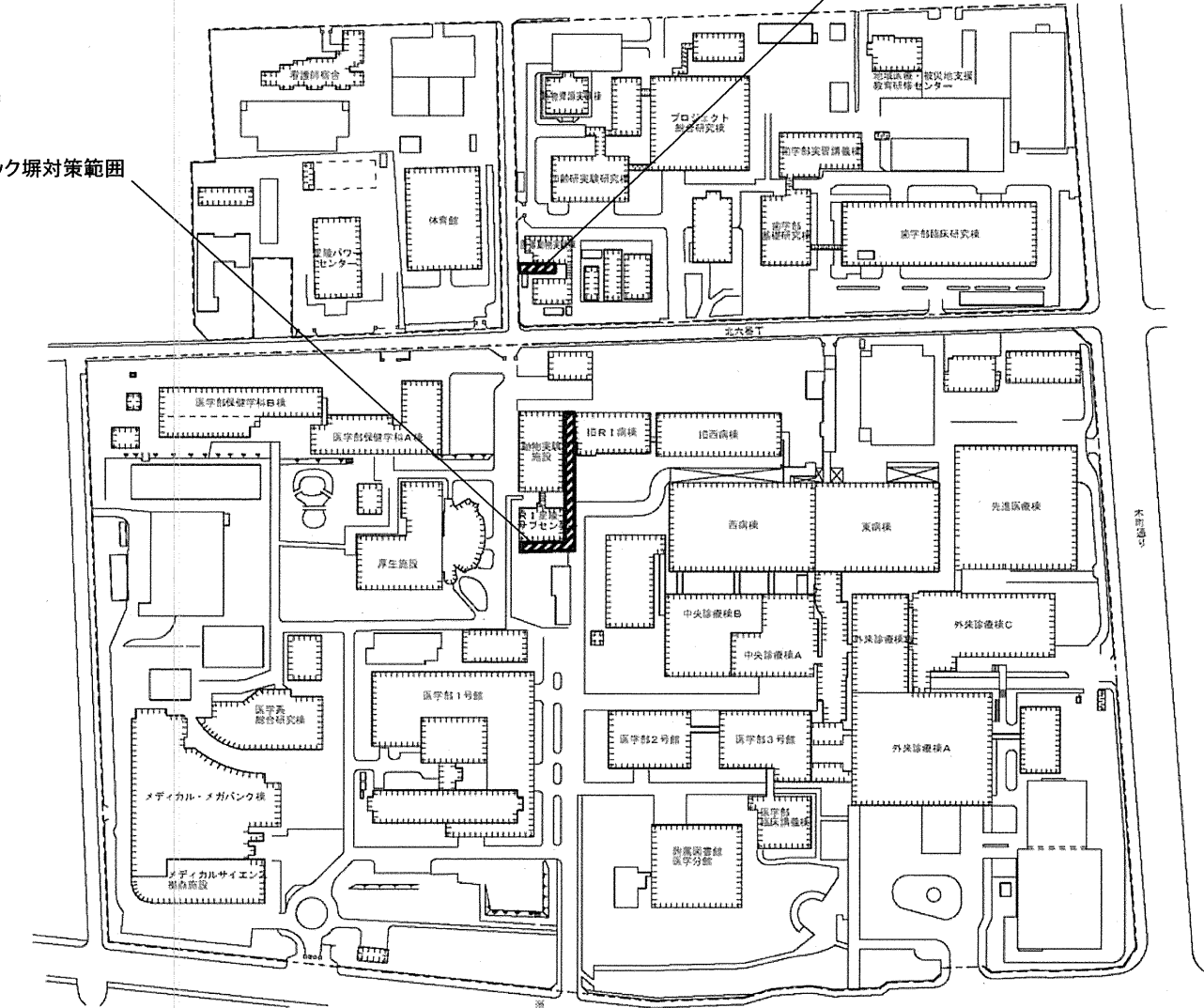
冬期主風向



夏期主風向

ブロック塀対策範囲

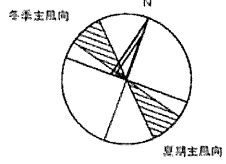
ブロック塀対策範囲



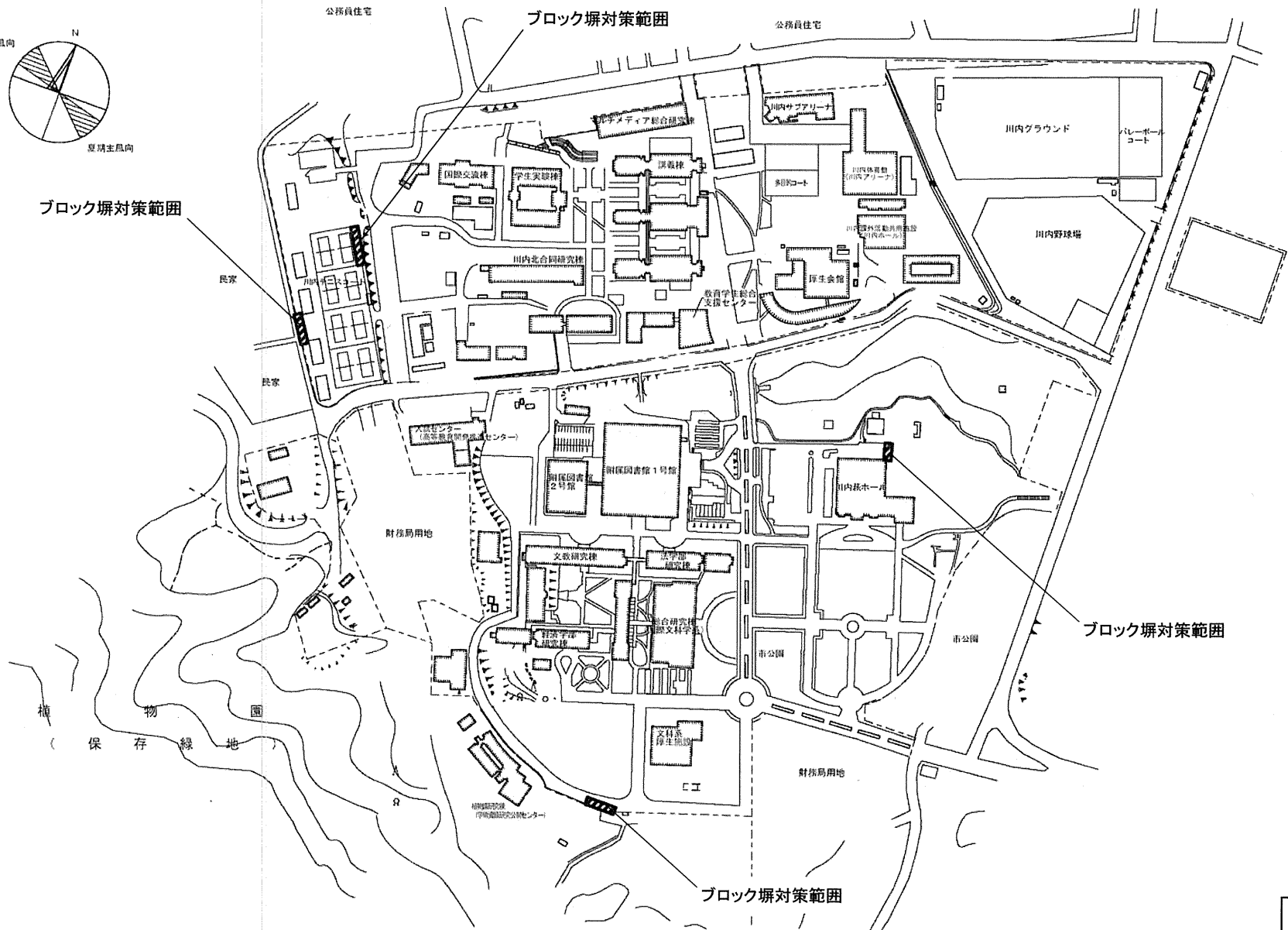
ブロック塀対策範囲

星陵団地

事業名	東北大学(星陵他)基幹・環境整備(ブロック塀対策)	配置図	1/3,000
-----	---------------------------	-----	---------

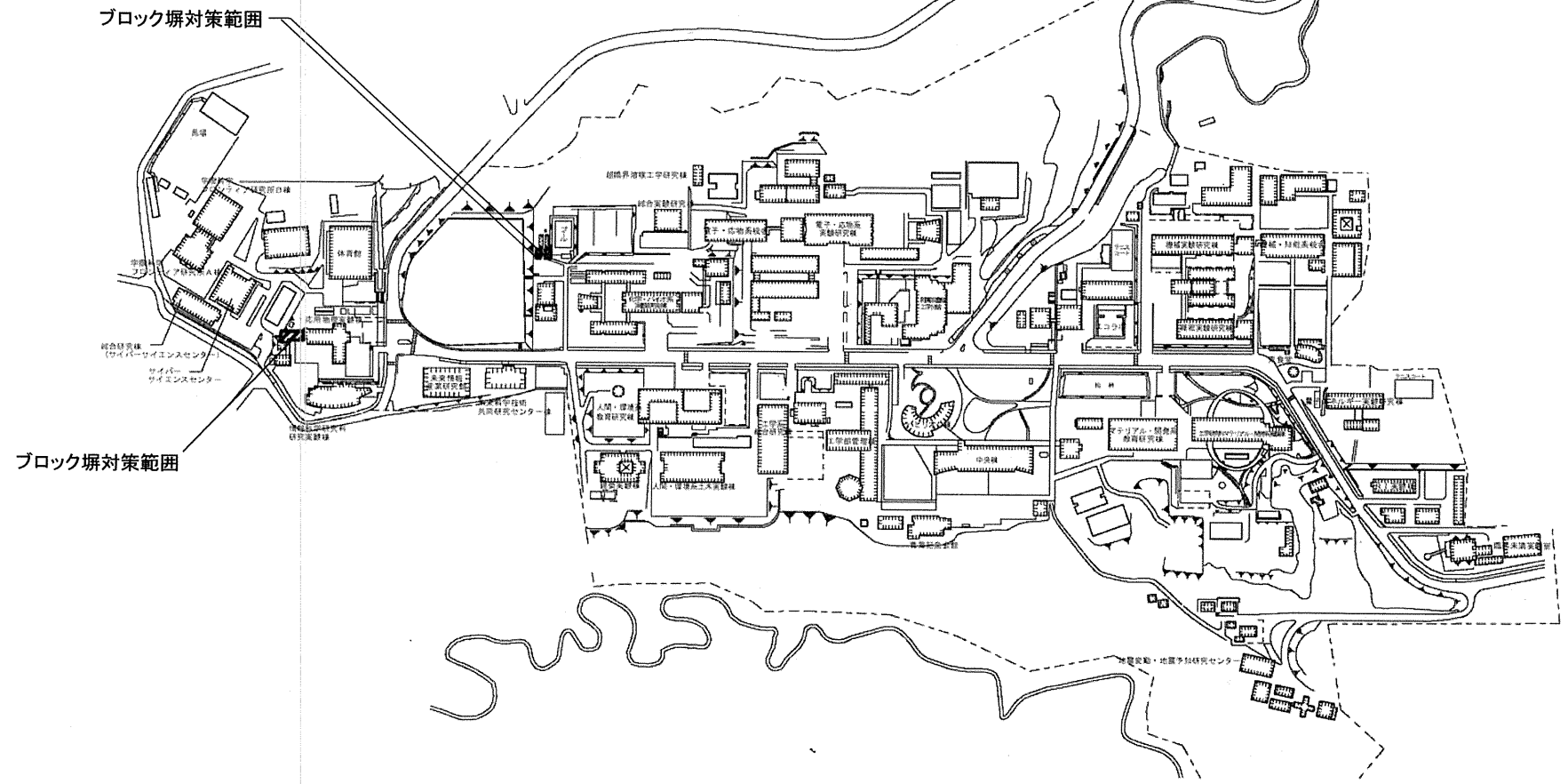
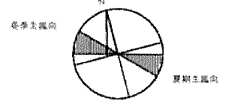


ブロック塀対策範囲



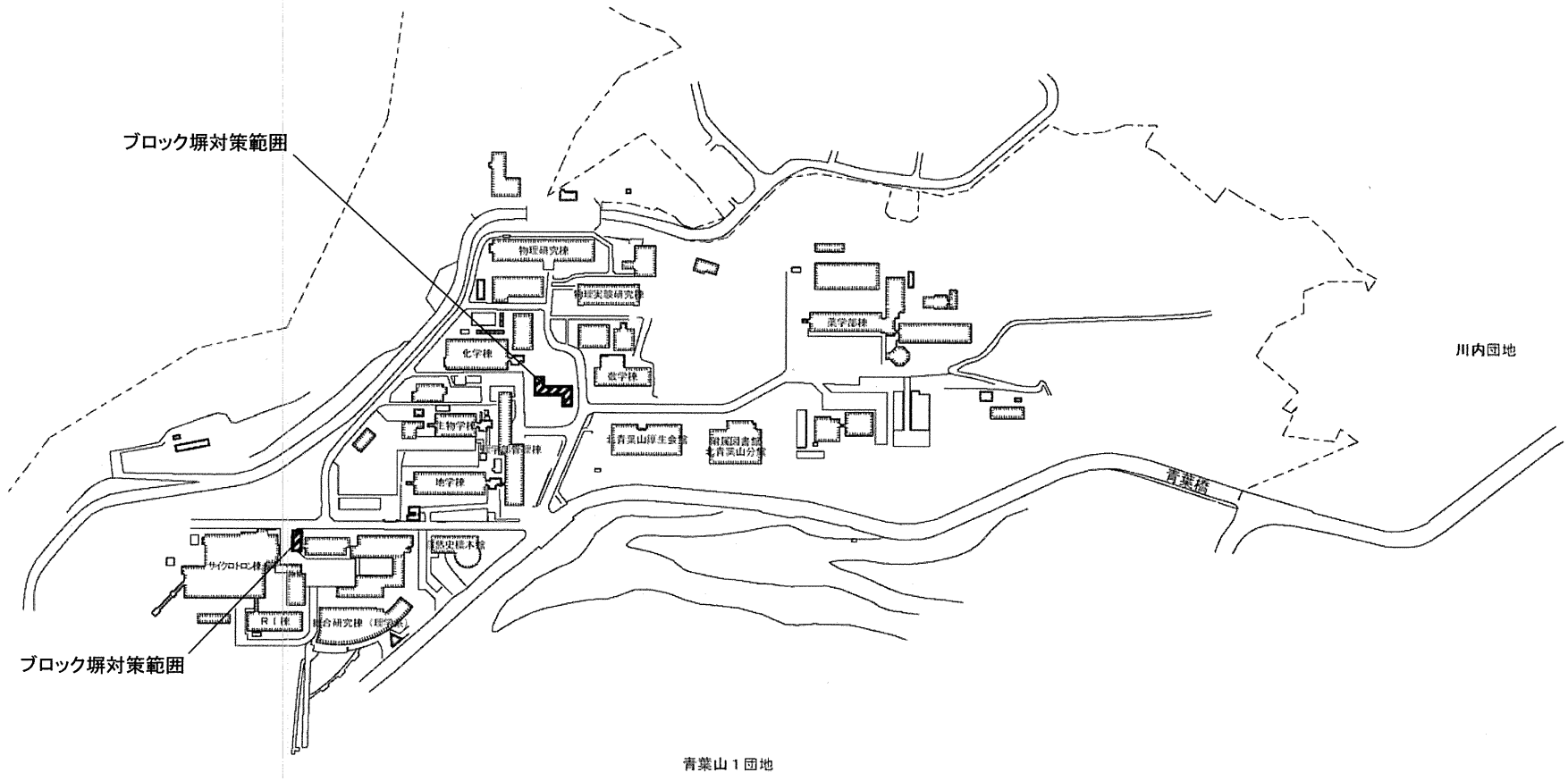
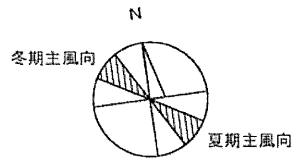
川内1団地

事業名	東北大学(星陵他)基幹・環境整備(ブロック塀対策)	配置図	1/4, 500
-----	---------------------------	-----	----------



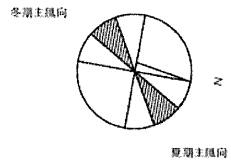
青葉山1団地

事業名	東北大学(星陵他)基幹・環境整備(ブロック塀対策)	配置図	1/6,000
-----	---------------------------	-----	---------

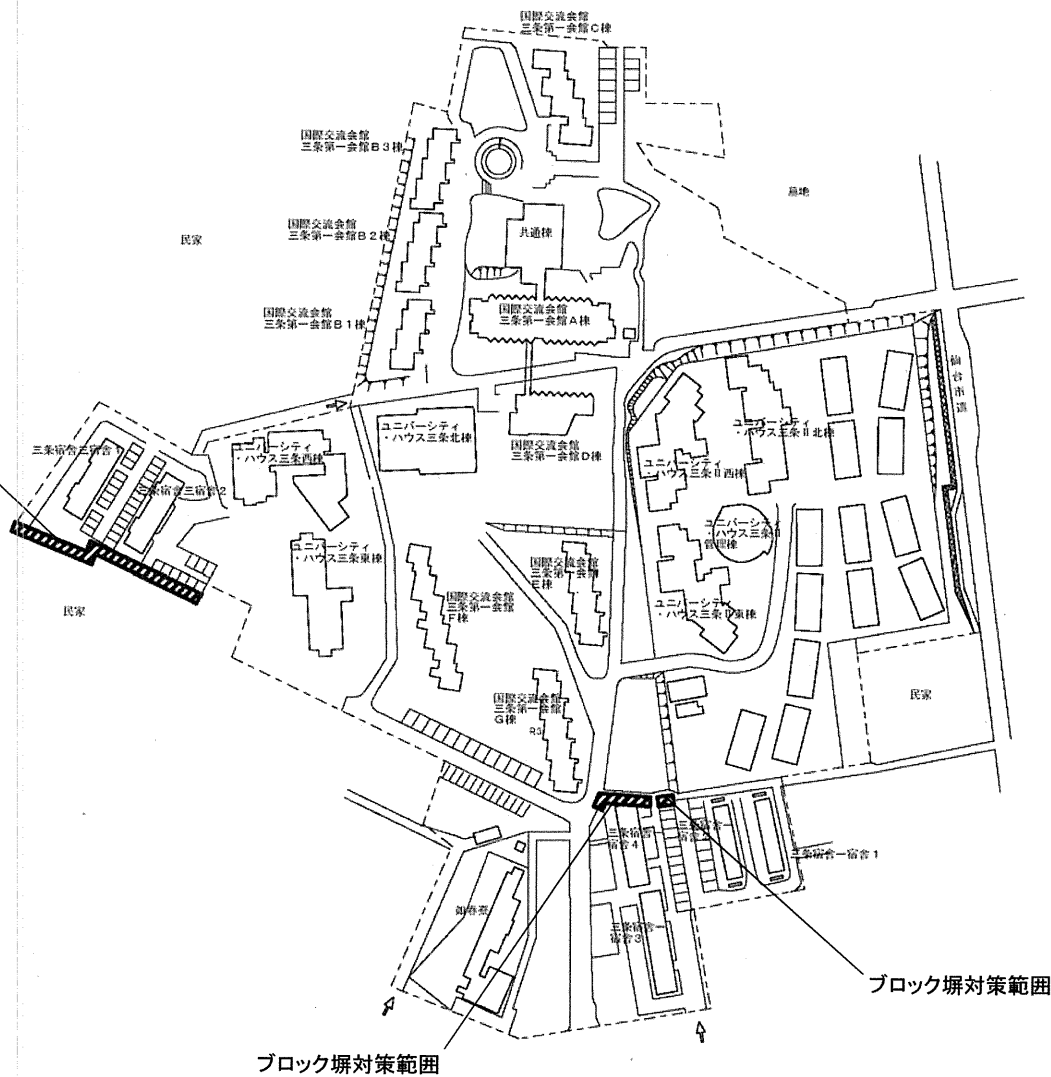


青葉山2団地

事業名	東北大学(星陵他)基幹・環境整備(ブロック塀対策)	配置図	1/5,000
-----	---------------------------	-----	---------

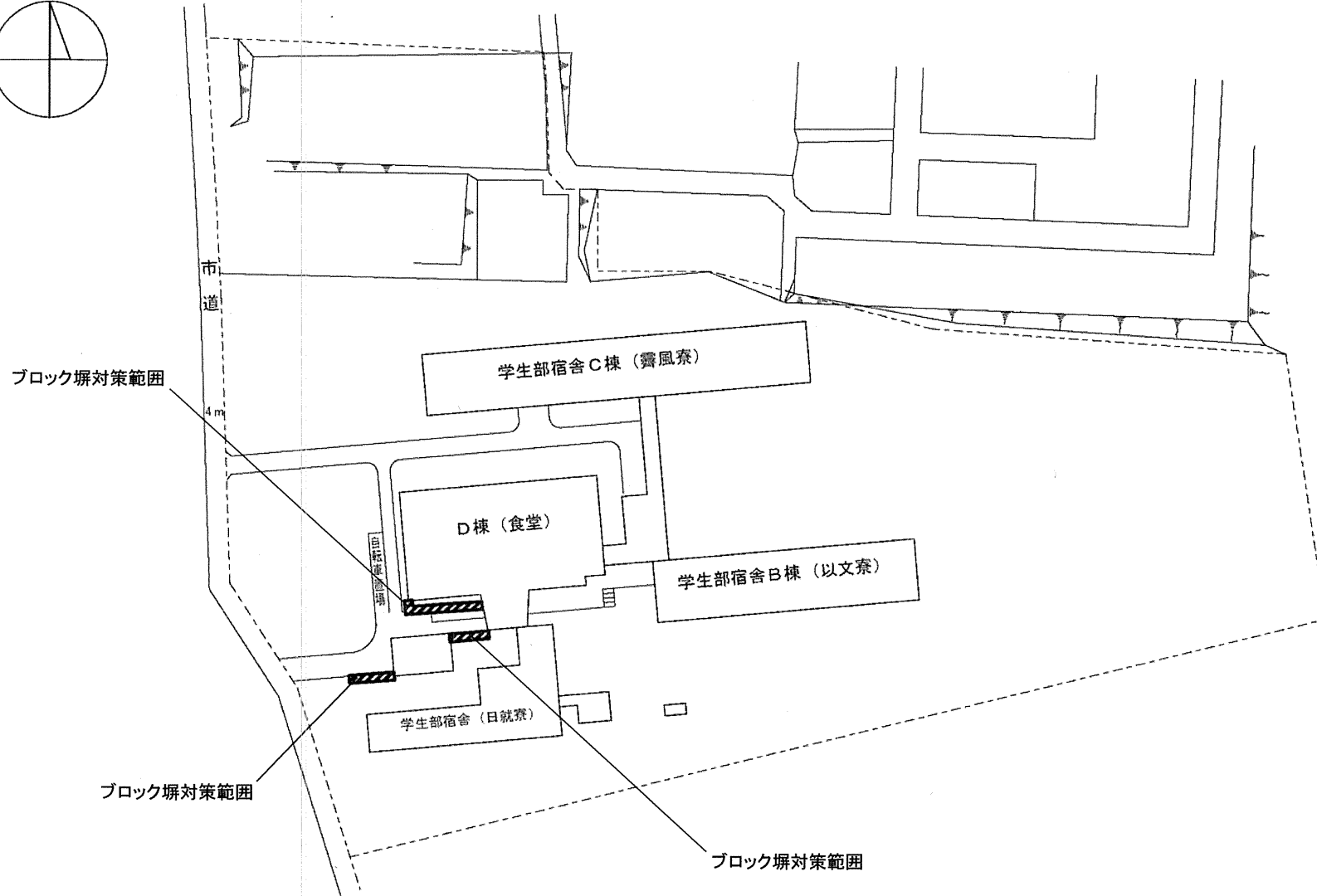
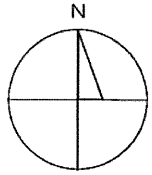


ブロック塀対策範囲



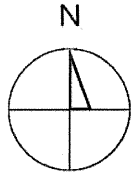
三条1団地

事業名	東北大学(星陵他)基幹・環境整備(ブロック塀対策)	配置図	1/2, 500
-----	---------------------------	-----	----------



八木山1団地

事業名	東北大学(星陵他)基幹・環境整備(ブロック塀対策)	配置図	1/1,000
-----	---------------------------	-----	---------



ブロック塀対策範囲

民家

ブロック塀対策範囲

民家

新坂通り

民家

北八番丁

民家

ブロック塀対策範囲

ブロック塀対策範囲

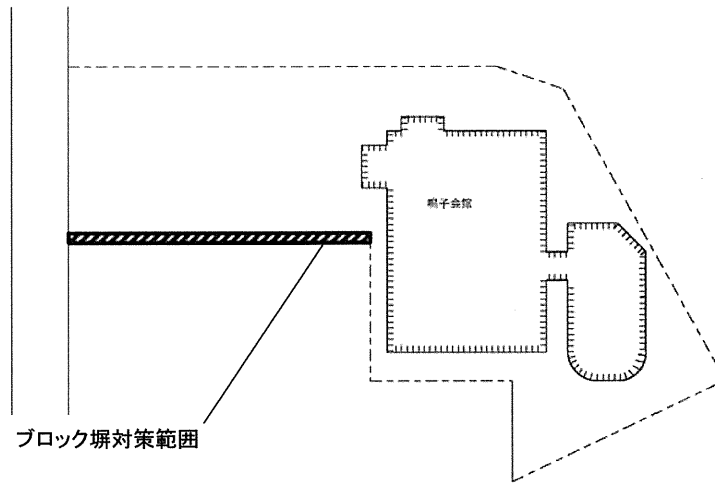
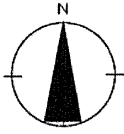
柏木団地

事業名

東北大学(星陵他)基幹・環境整備(ブロック塀対策)

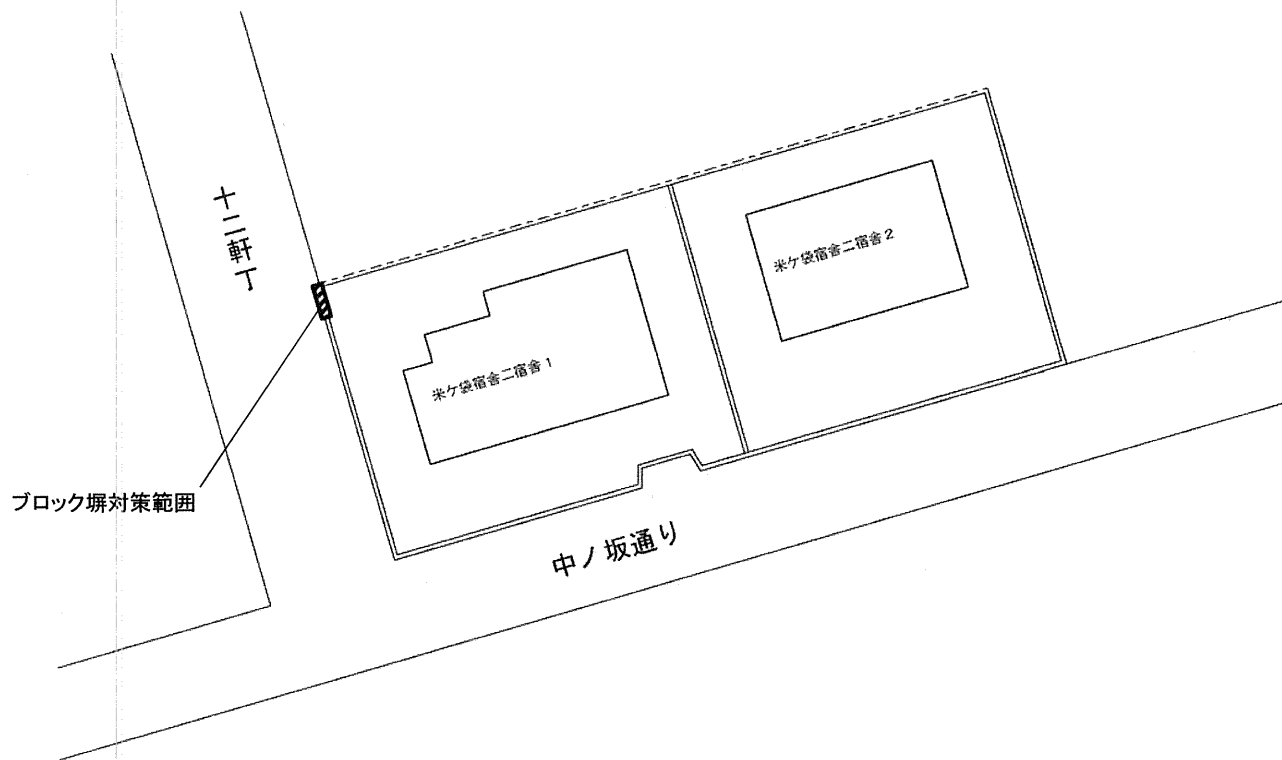
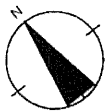
配置図

1/600



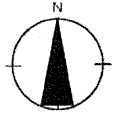
鳴子1団地

事業名	東北大学(星陵他)基幹・環境整備(ブロック塀対策)	配置図	1/500
-----	---------------------------	-----	-------



米ヶ袋2団地

事業名	東北大学(星陵他)基幹・環境整備(ブロック塀対策)	配置図	1/400
-----	---------------------------	-----	-------



至能代

県道56号線

至秋田駅

市道

秋田サブセンター
B棟

秋田サブセンター
A棟

ブロック塀対策範囲

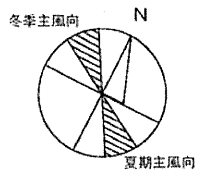
将軍野団地

事業名

東北大学(星陵他)基幹・環境整備(ブロック塀対策)

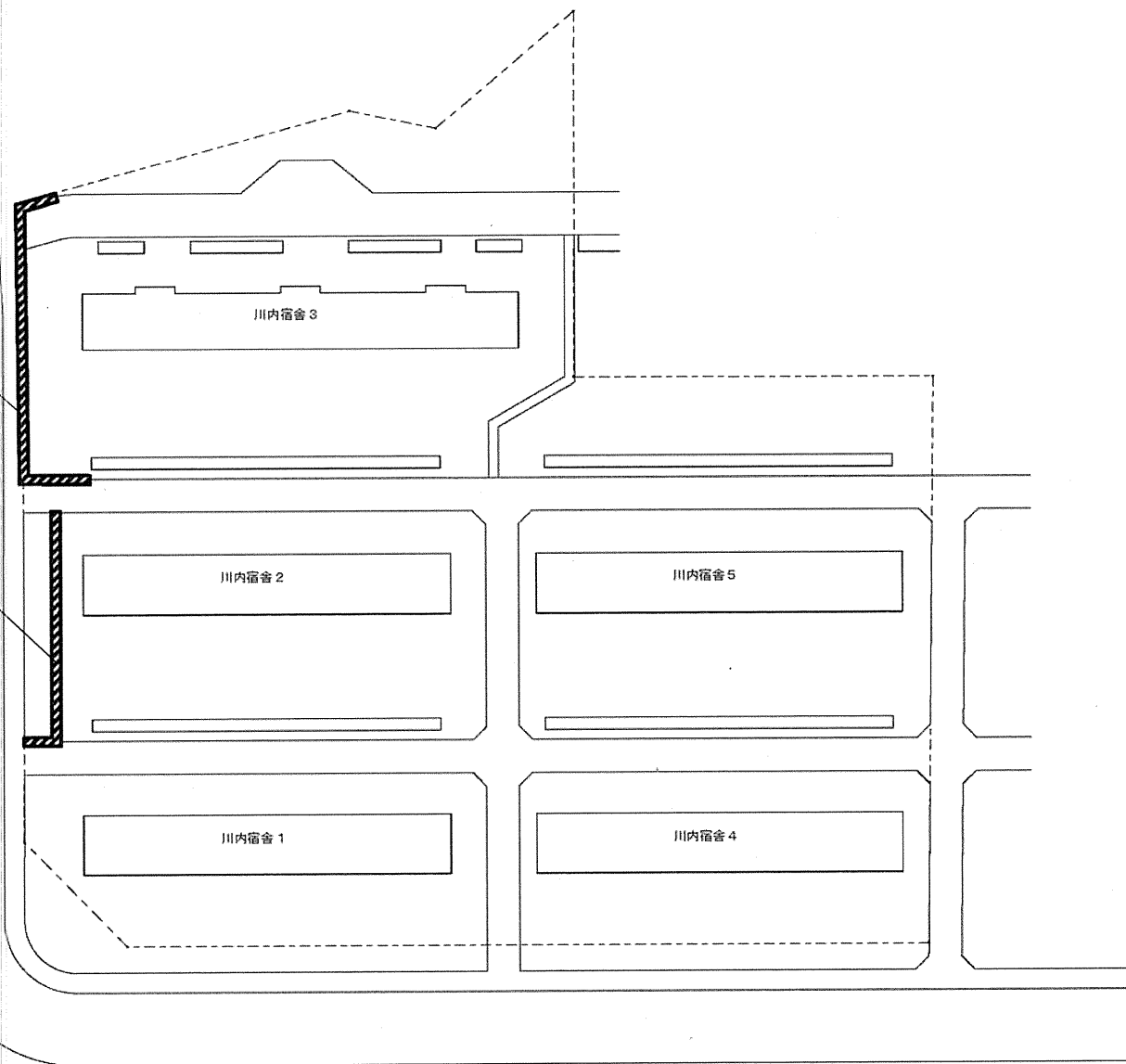
配置図

1/800



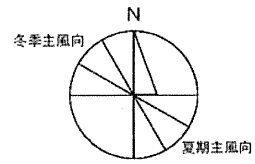
ブロック塀対策範囲

ブロック塀対策範囲

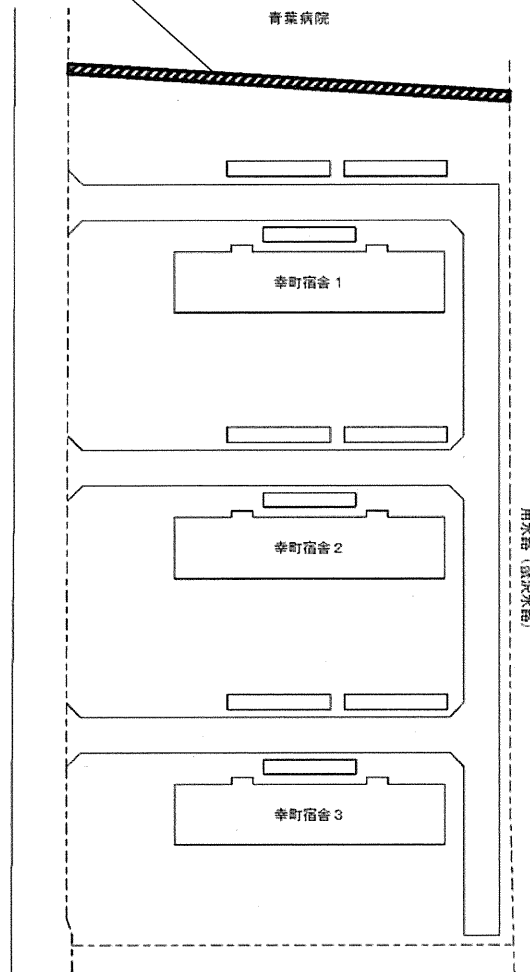


川内2団地

事業名	東北大学(星陵他)基幹・環境整備(ブロック塀対策)	配置図	1/1,000
-----	---------------------------	-----	---------



ブロック塀対策範囲



グラウンド

民間会社

幸町団地

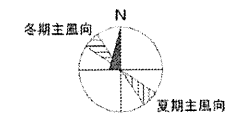
事業名

東北大学(星陵他)基幹・環境整備(ブロック塀対策)

配置図

1/1,000

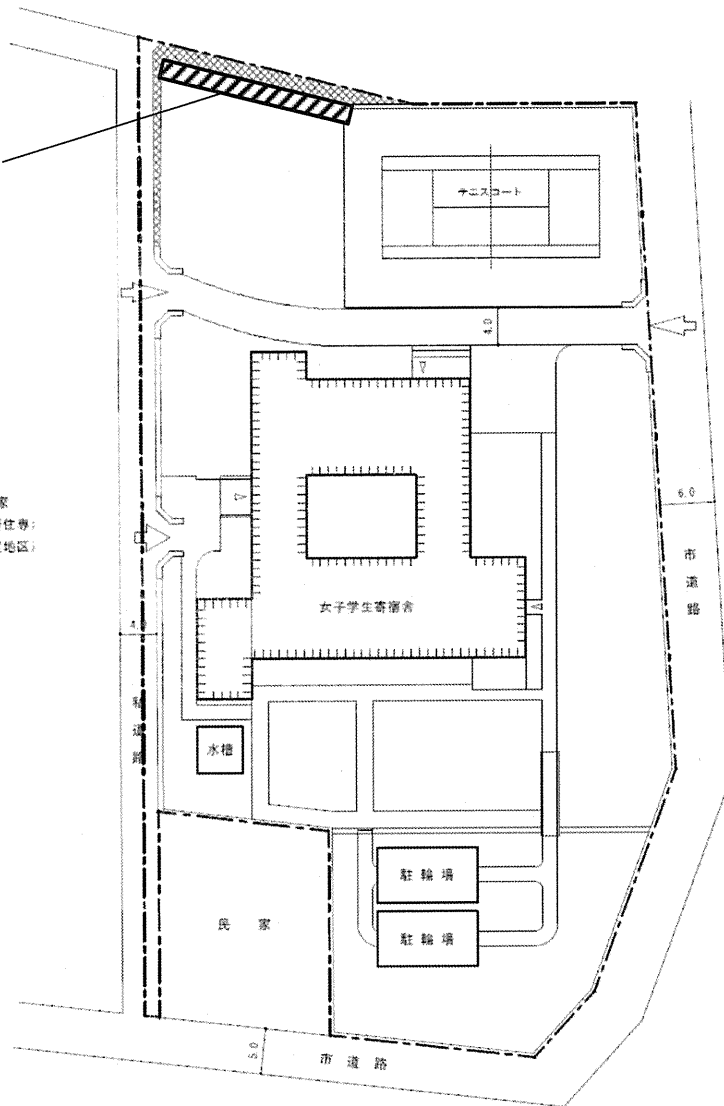
民 家
 (第1種低層住専)
 (第1種高度地区)



ブロック塀対策範囲

民 家
 (第1種低層住専)
 (第1種高度地区)

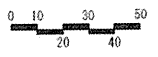
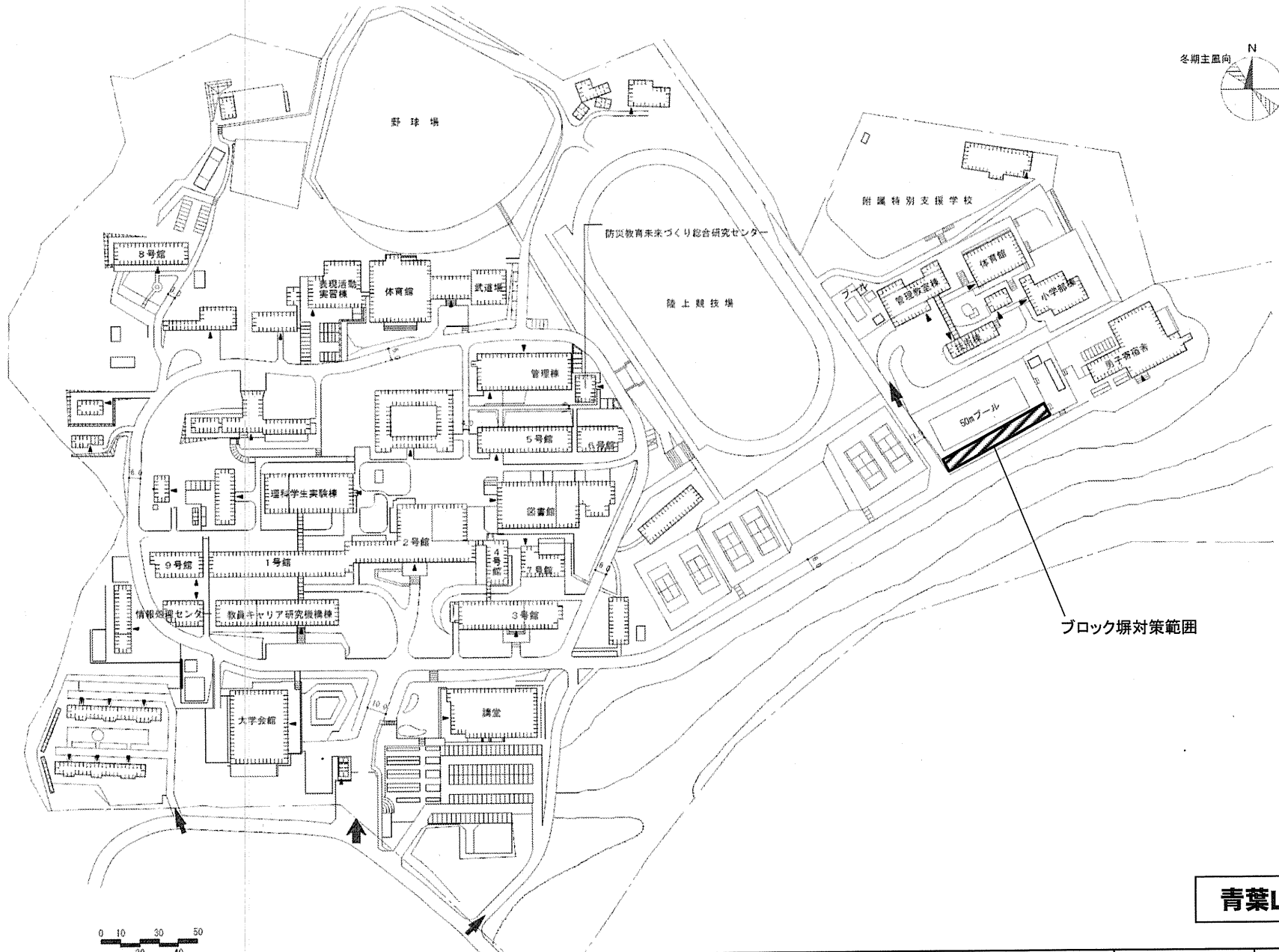
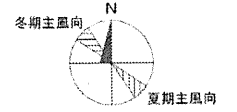
民 家
 (第1種低層住専)
 (第1種高度地区)



民 家
 (第1種低層住専)
 (第1種高度地区)

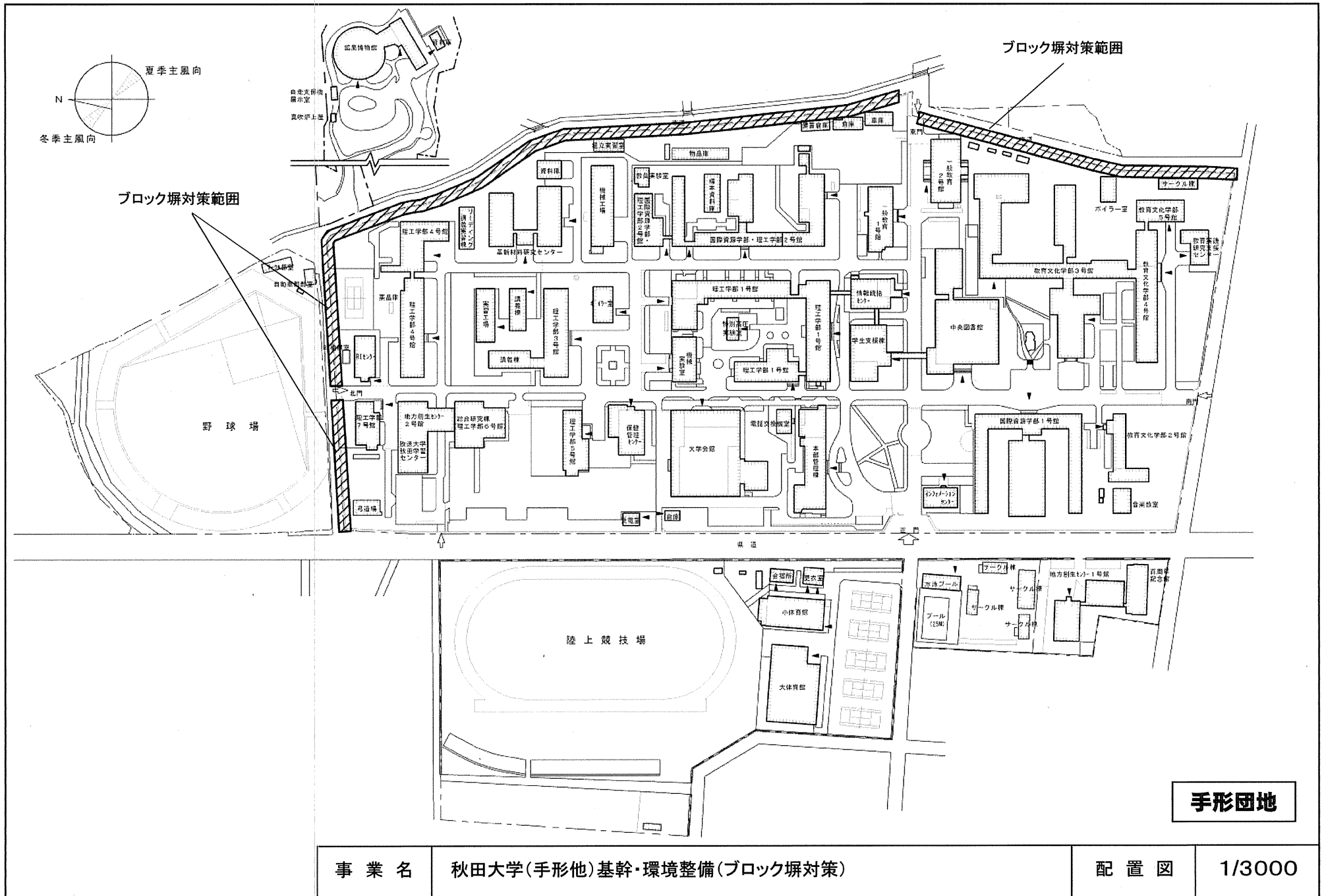
水の森団地

事業名	宮城教育大学(青葉山他)基幹・環境整備(ブロック塀対策)	配置図	1/1000
-----	------------------------------	-----	--------

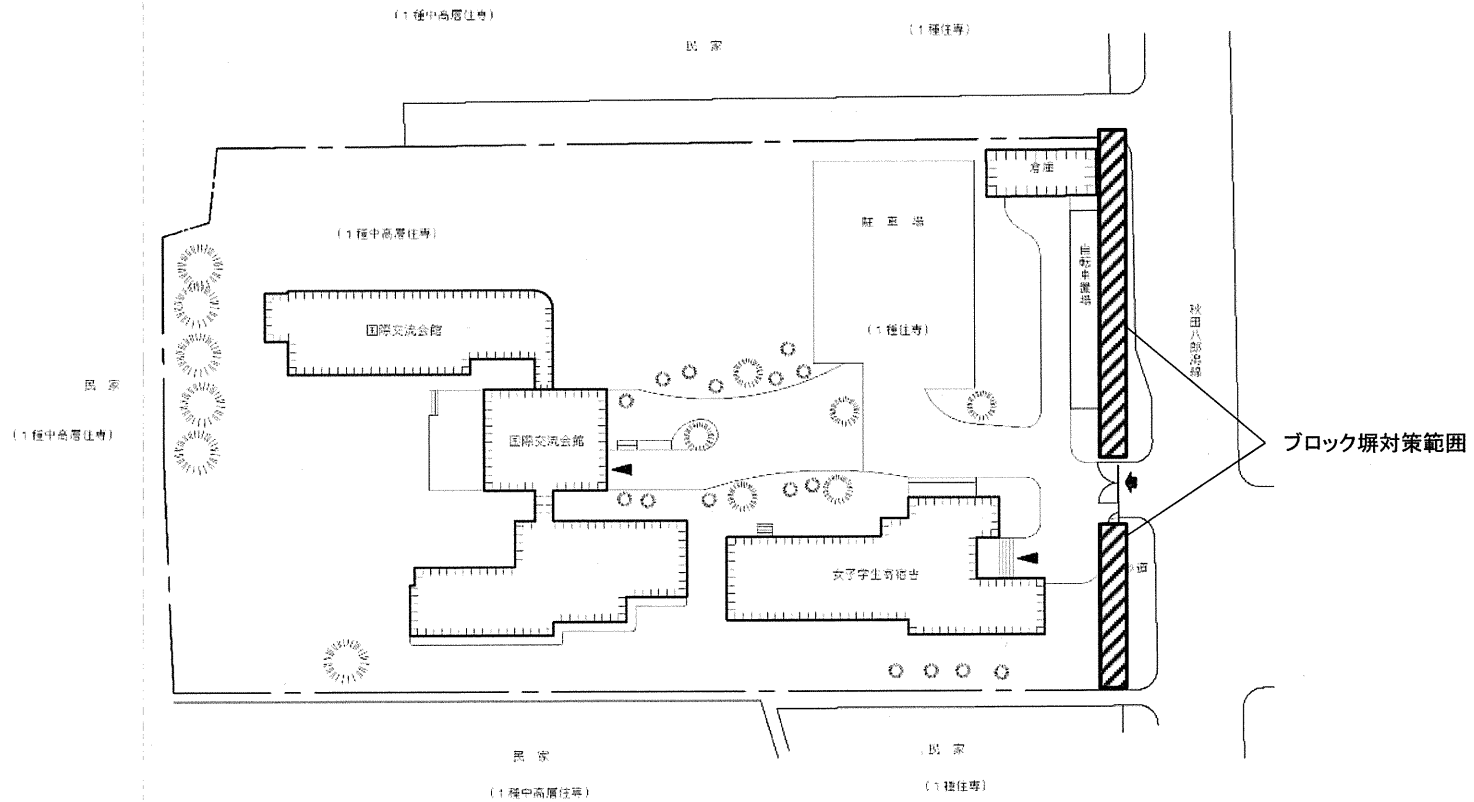
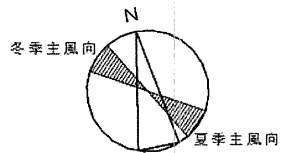


青葉山団地

事業名	宮城教育大学(青葉山他)基幹・環境整備(ブロック塀対策)	配置図	1/3000
-----	------------------------------	-----	--------

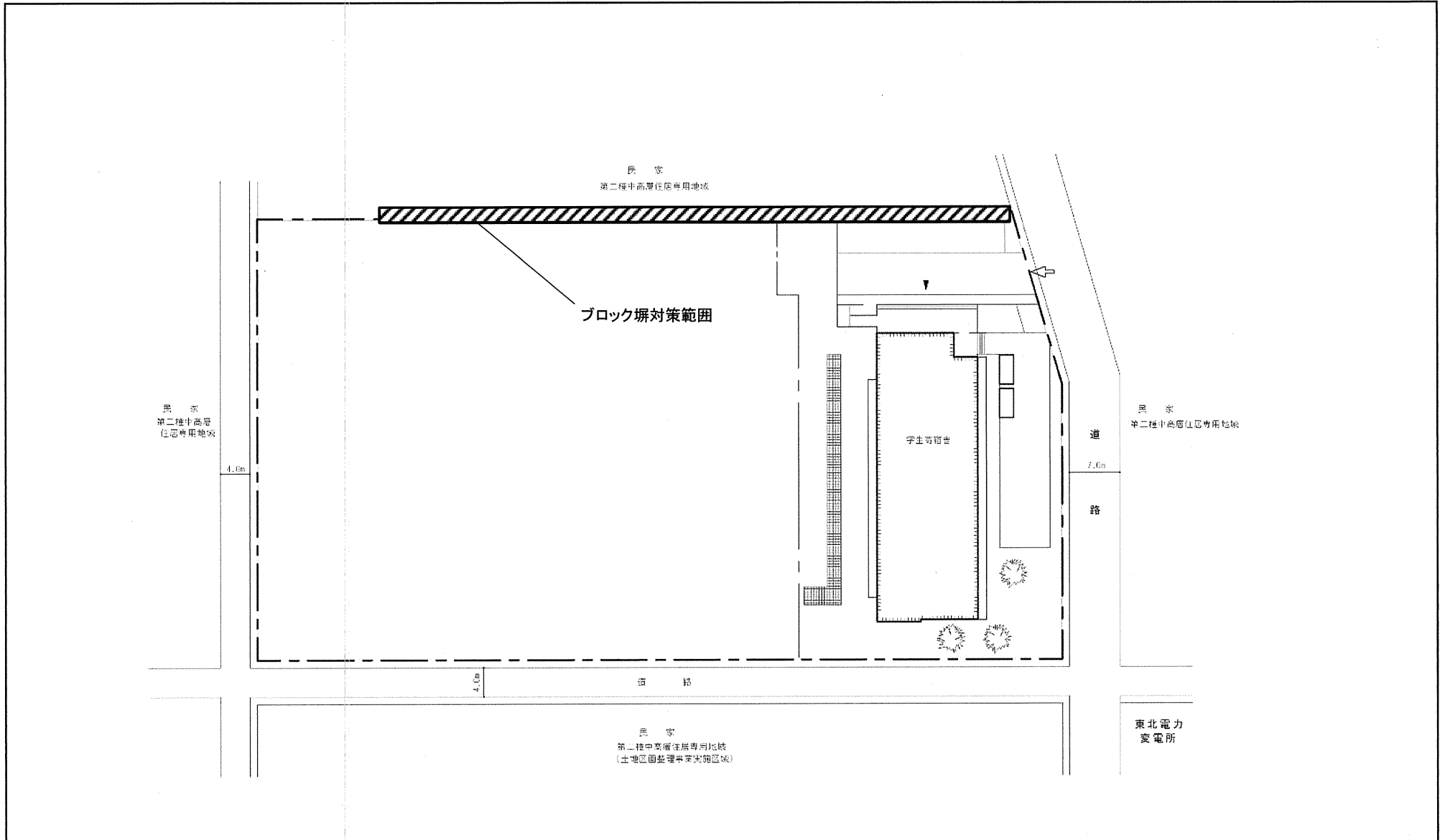


事業名	秋田大学(手形他)基幹・環境整備(ブロック塀対策)	配置図	1/3000
-----	---------------------------	-----	--------



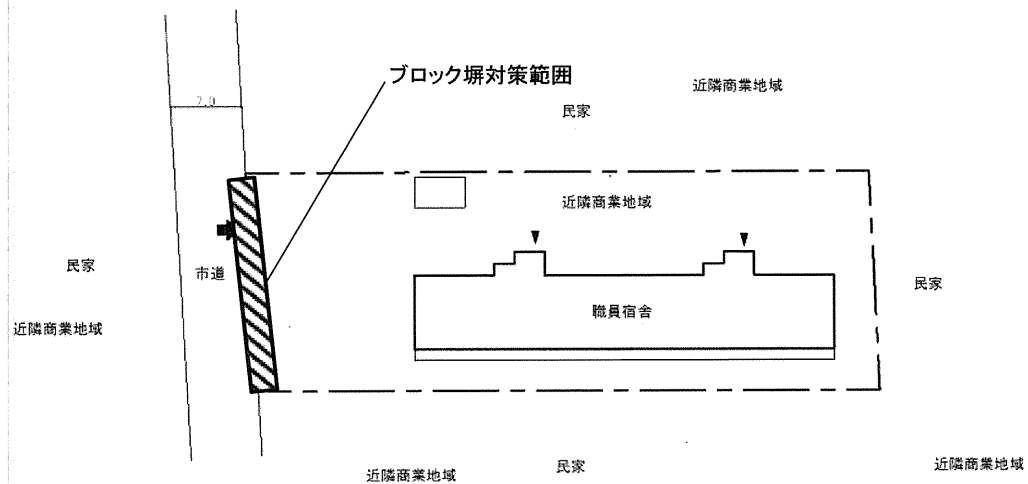
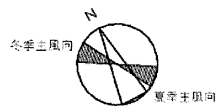
田中団地

事業名	秋田大学(手形他)基幹・環境整備(ブロック塀対策)	配置図	1/500
-----	---------------------------	-----	-------



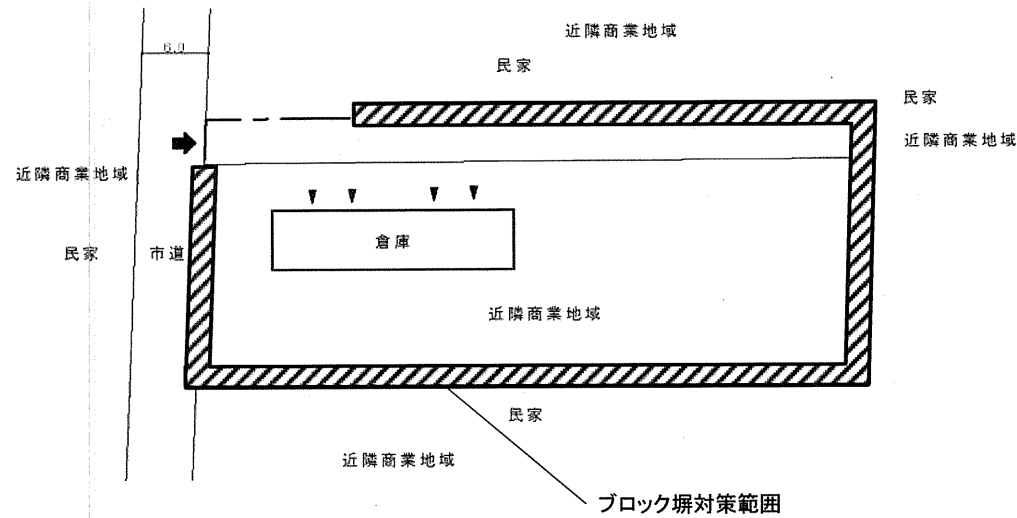
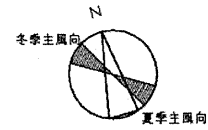
西谷地団地

事業名	秋田大学(手形他)基幹・環境整備(ブロック塀対策)	配置図	1/500
-----	---------------------------	-----	-------



千秋城下町団地

事業名	秋田大学(手形他)基幹・環境整備(ブロック塀対策)	配置図	1/500
-----	---------------------------	-----	-------

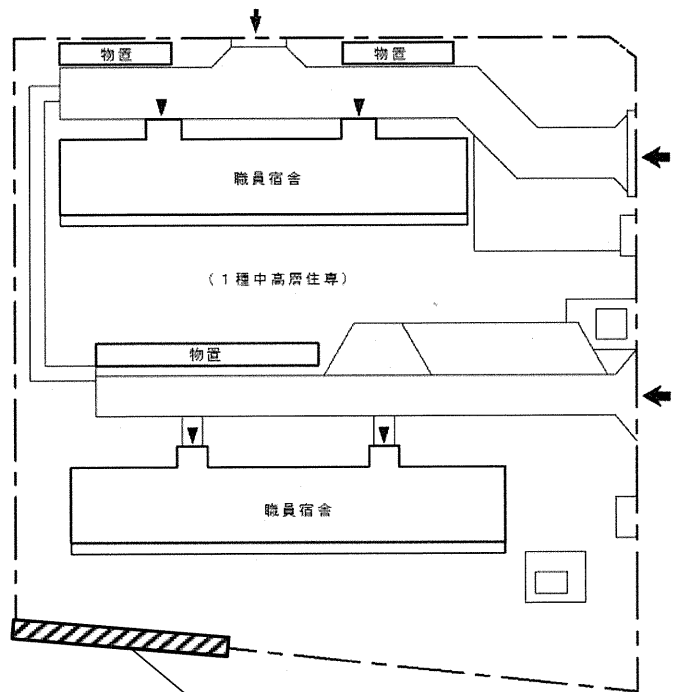


新栄町団地

事業名	秋田大学(手形他)基幹・環境整備(ブロック塀対策)	配置図	1/500
-----	---------------------------	-----	-------



公園

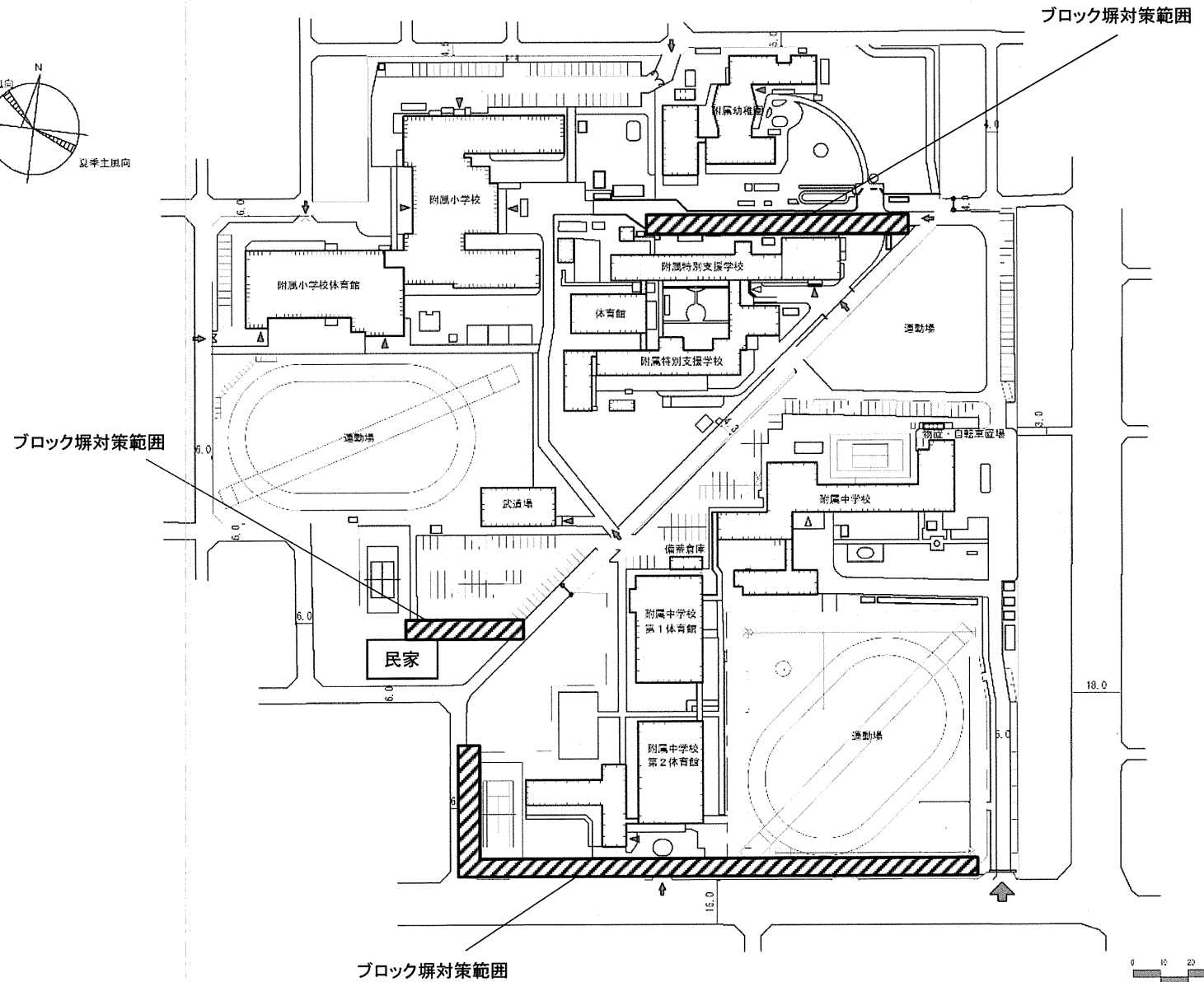
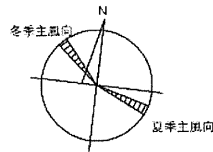


(1種中高層住専)

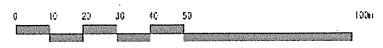
ブロック塀対策範囲

手形同仁団地

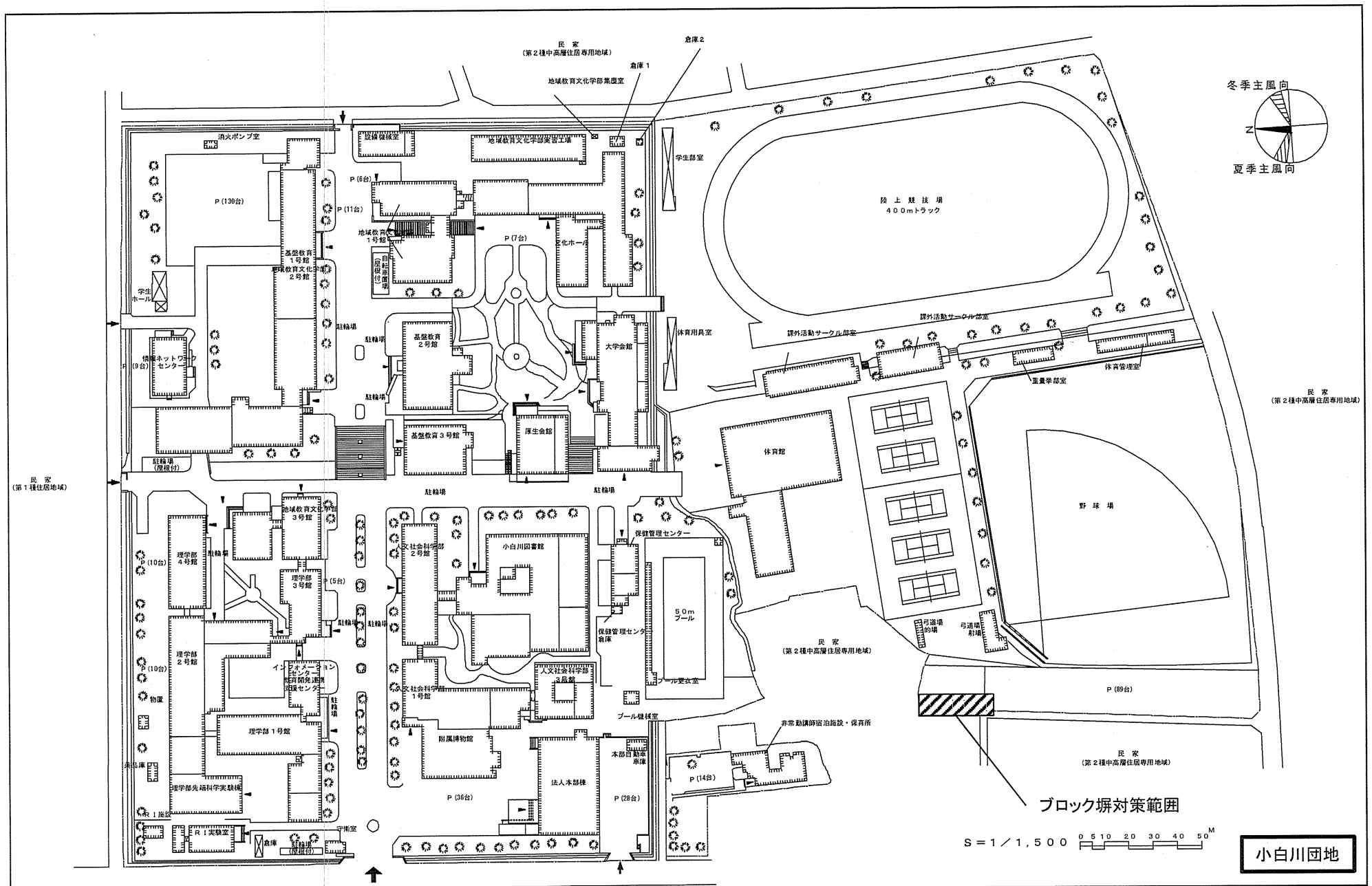
事業名	秋田大学(手形他)基幹・環境整備(ブロック塀対策)	配置図	1/500
-----	---------------------------	-----	-------



保戸野団地



事業名	秋田大学(手形他)基幹・環境整備(ブロック塀対策)	配置図	1/1500
-----	---------------------------	-----	--------



事業名 山形大学 (小白川他) 基幹・環境整備(ブロック塀対策)

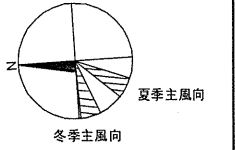
配置図

1/1,500

ブロック塀対策範囲

民家
(第1種住居地域)

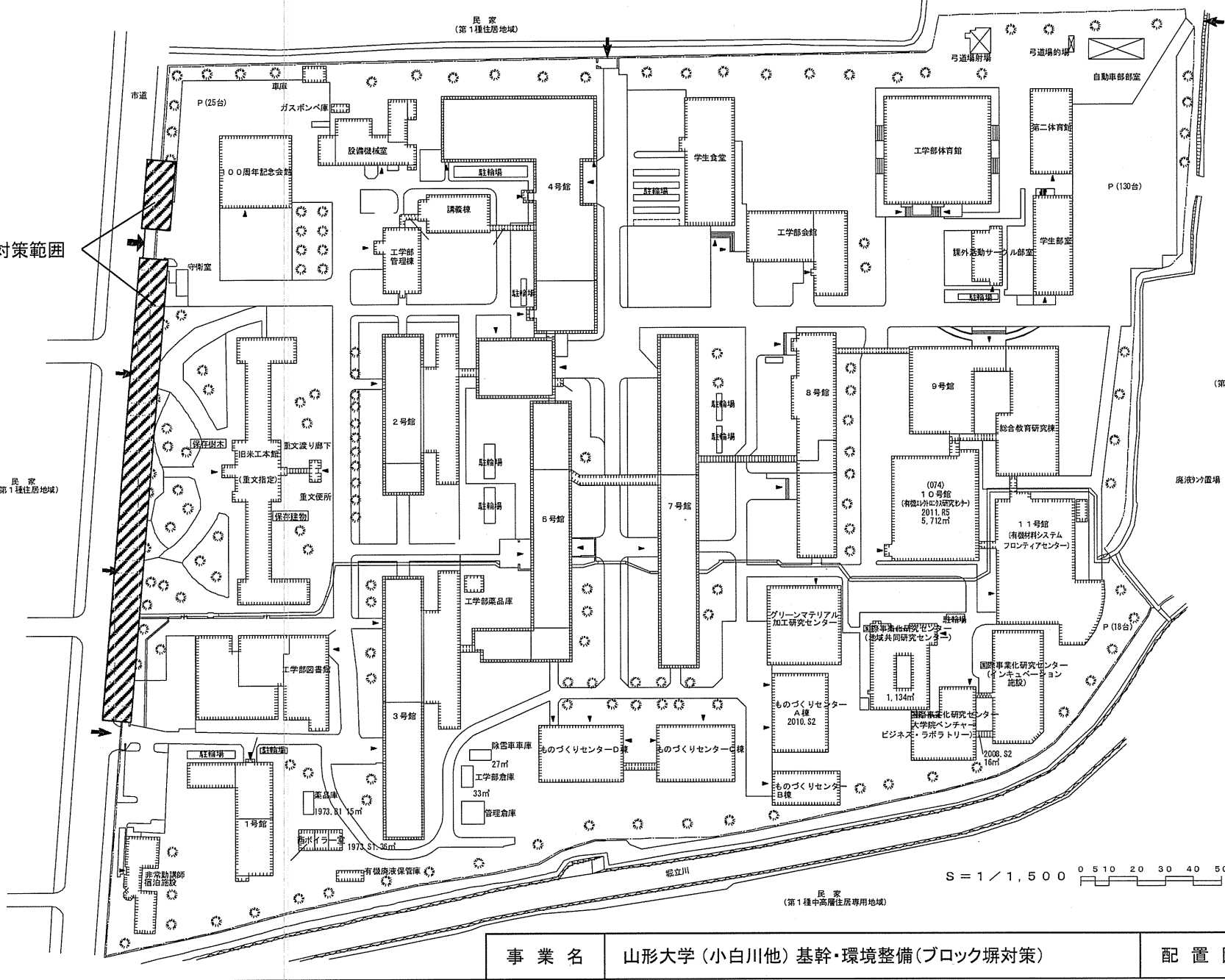
民家
(第1種住居地域)



私立幼稚園
(第1種中高層住居専用地域)

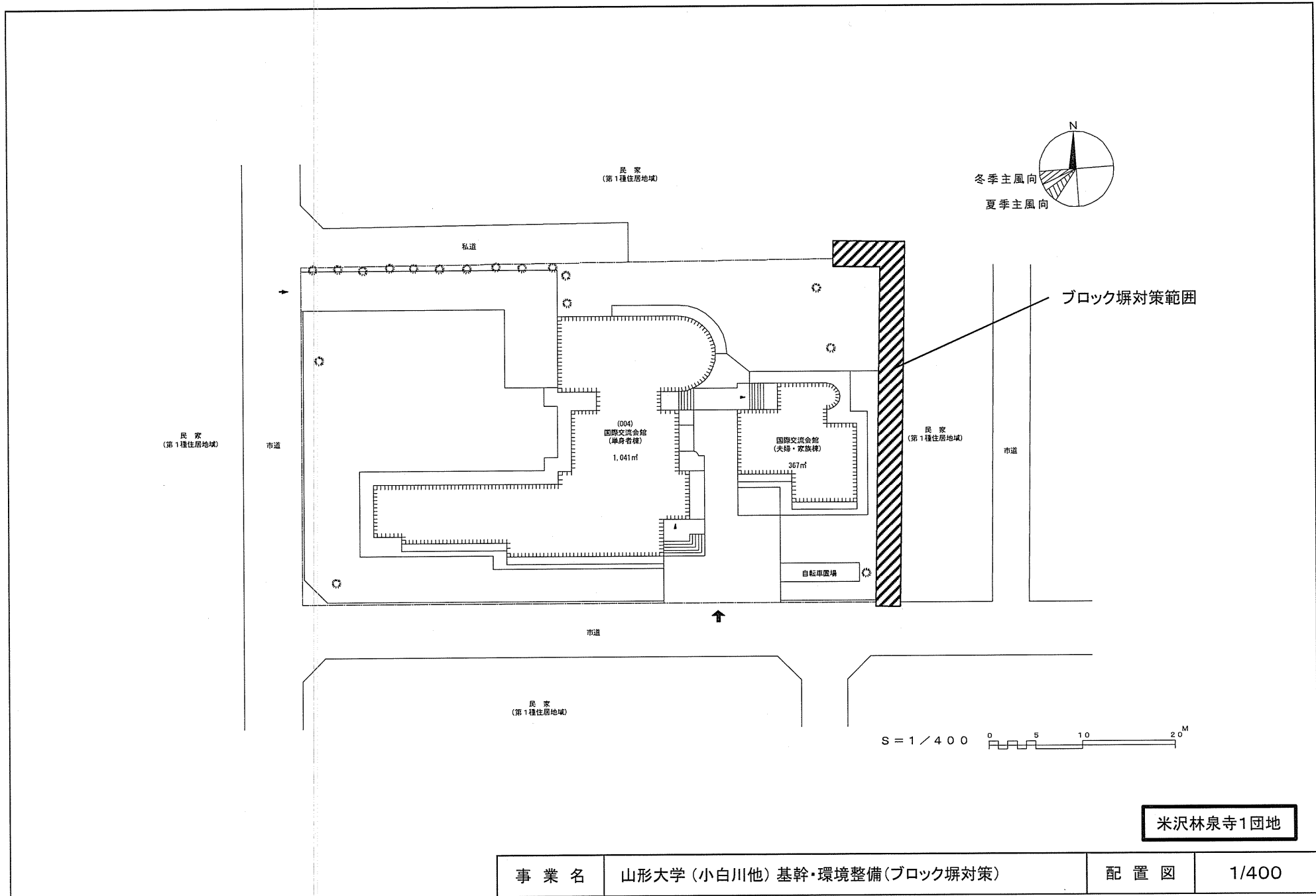
廃液貯留場

民家
(第1種中高層住居専用地域)



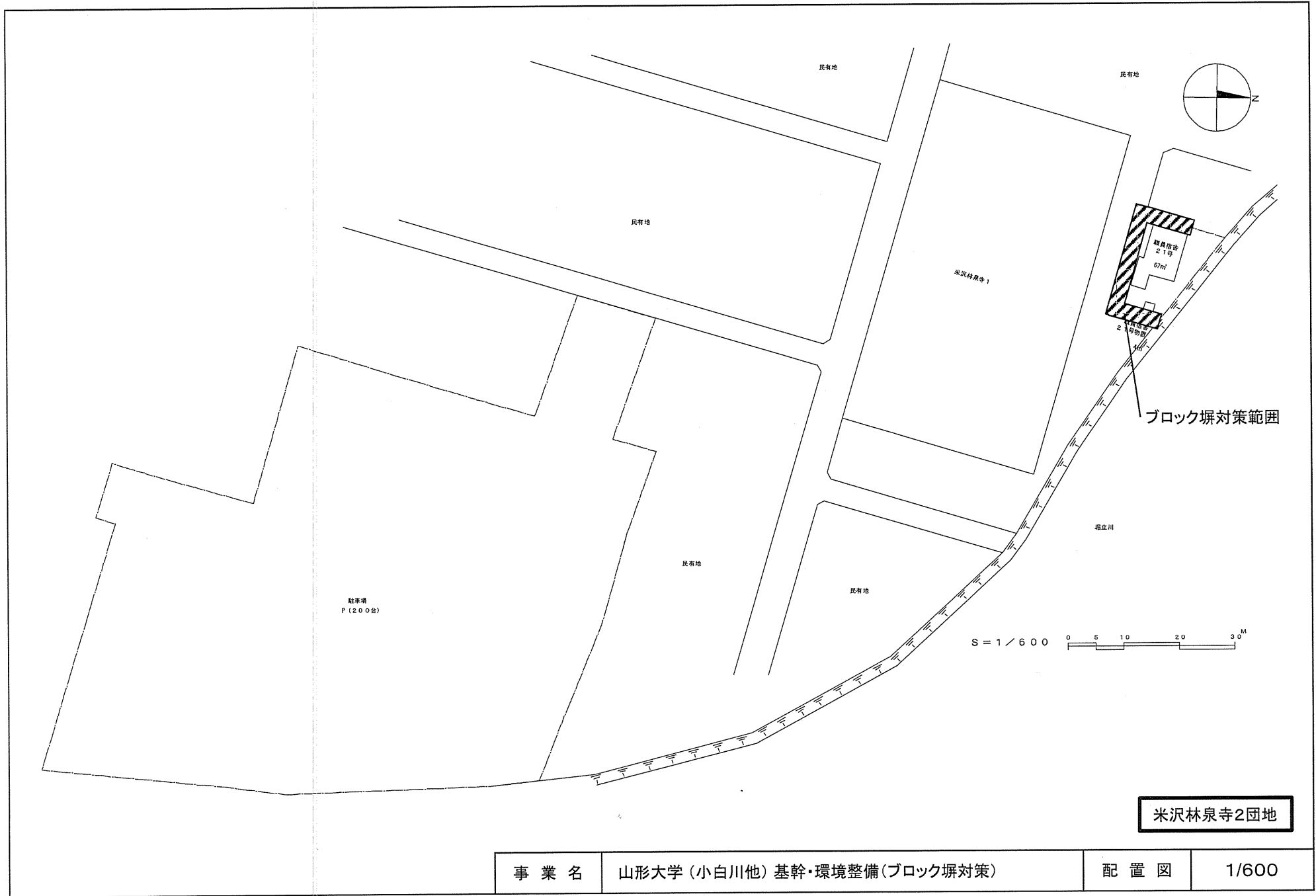
米沢団地

事業名	山形大学(小白川他)基幹・環境整備(ブロック塀対策)	配置図	1/1,500
-----	----------------------------	-----	---------



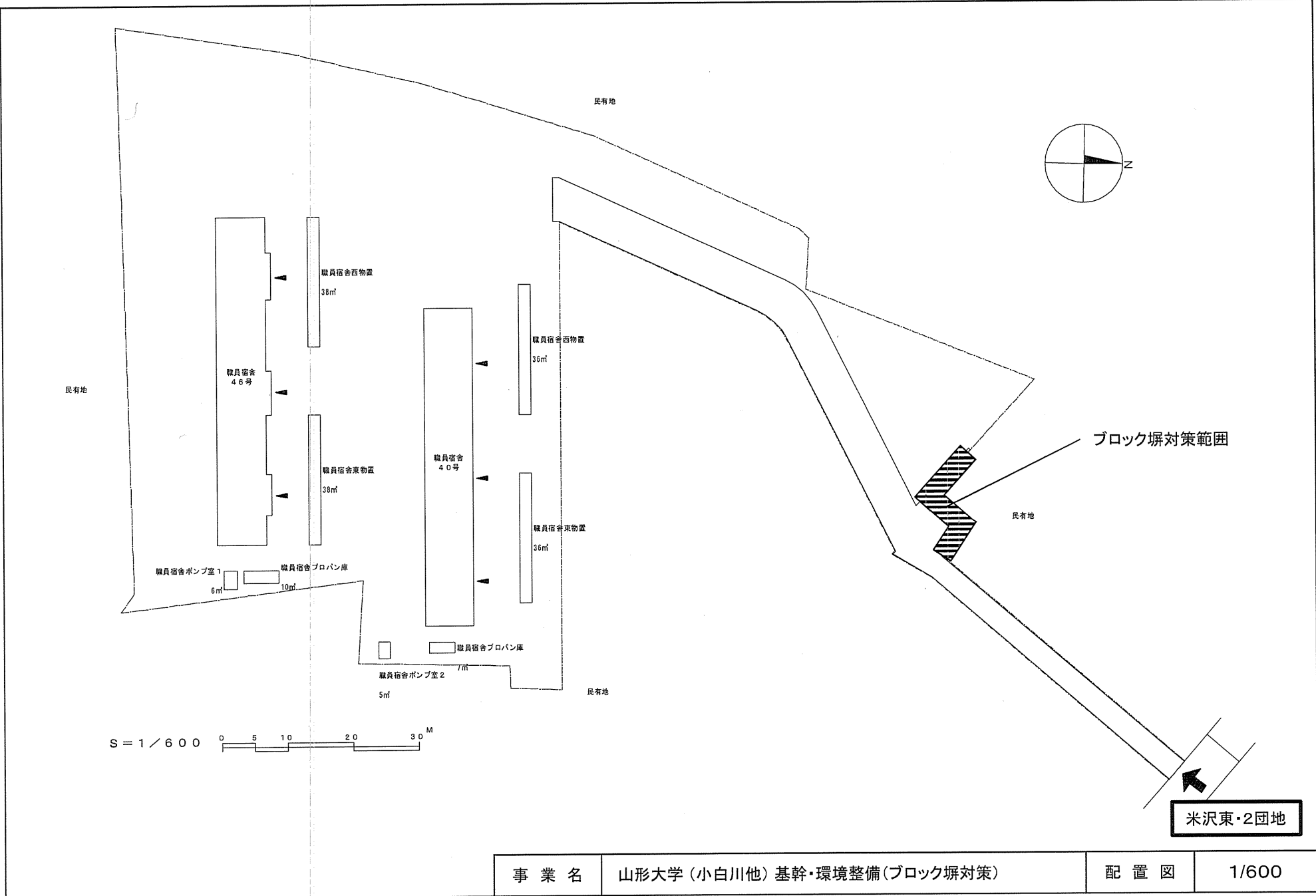
米沢林泉寺1団地

事業名	山形大学(小白川他)基幹・環境整備(ブロック塀対策)	配置図	1/400
-----	----------------------------	-----	-------

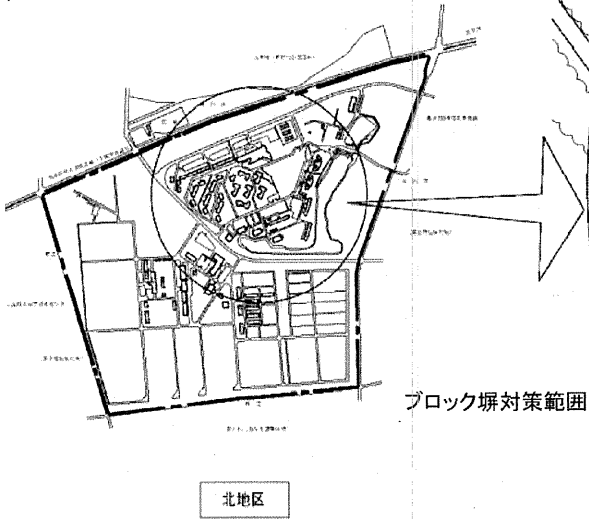
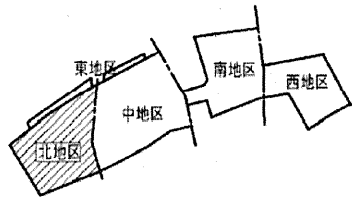
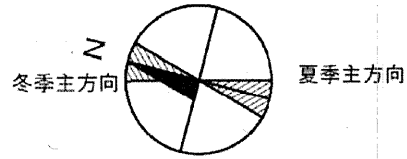


米沢林泉寺2団地

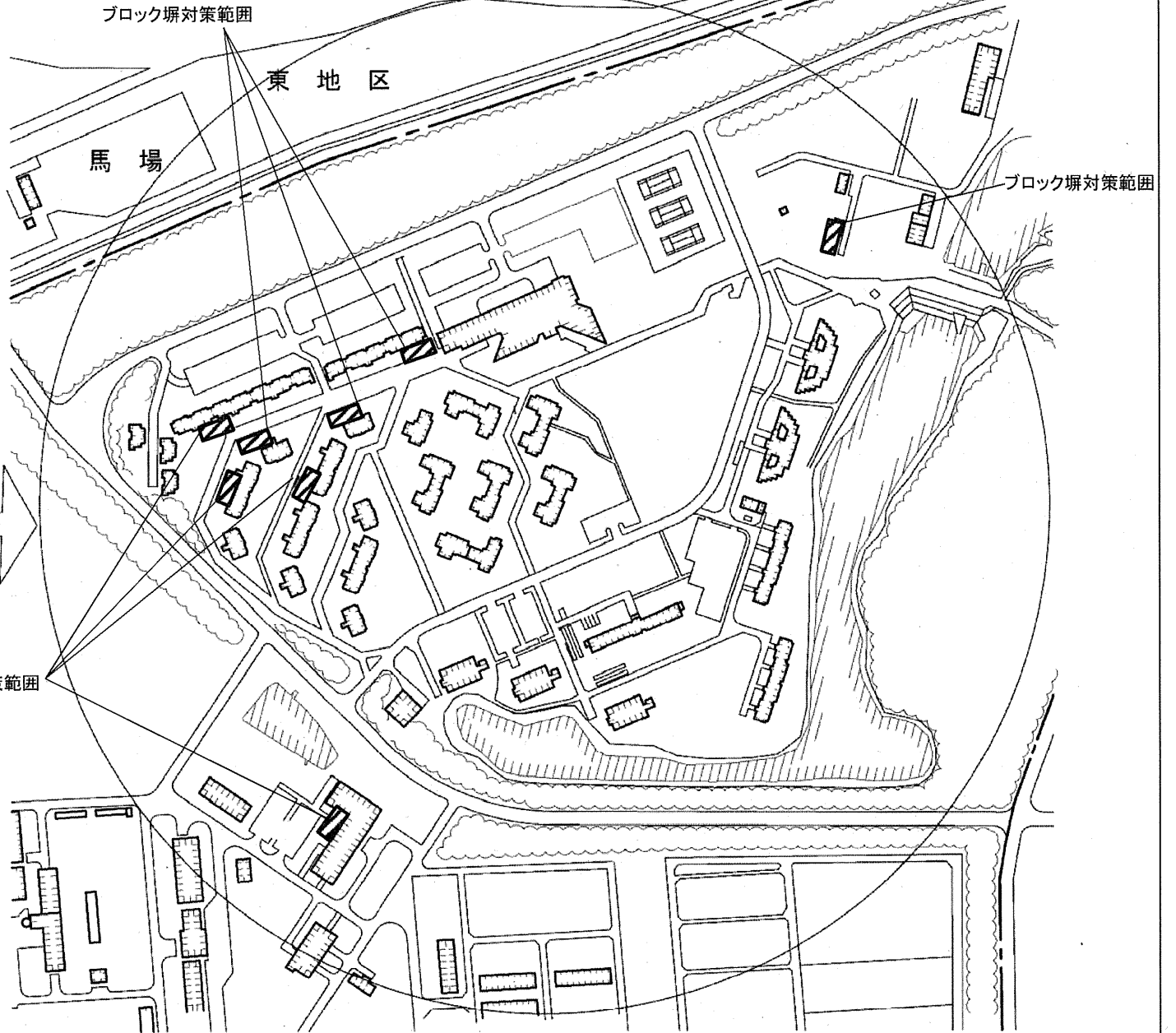
事業名	山形大学(小白川他)基幹・環境整備(ブロック塀対策)	配置図	1/600
-----	----------------------------	-----	-------



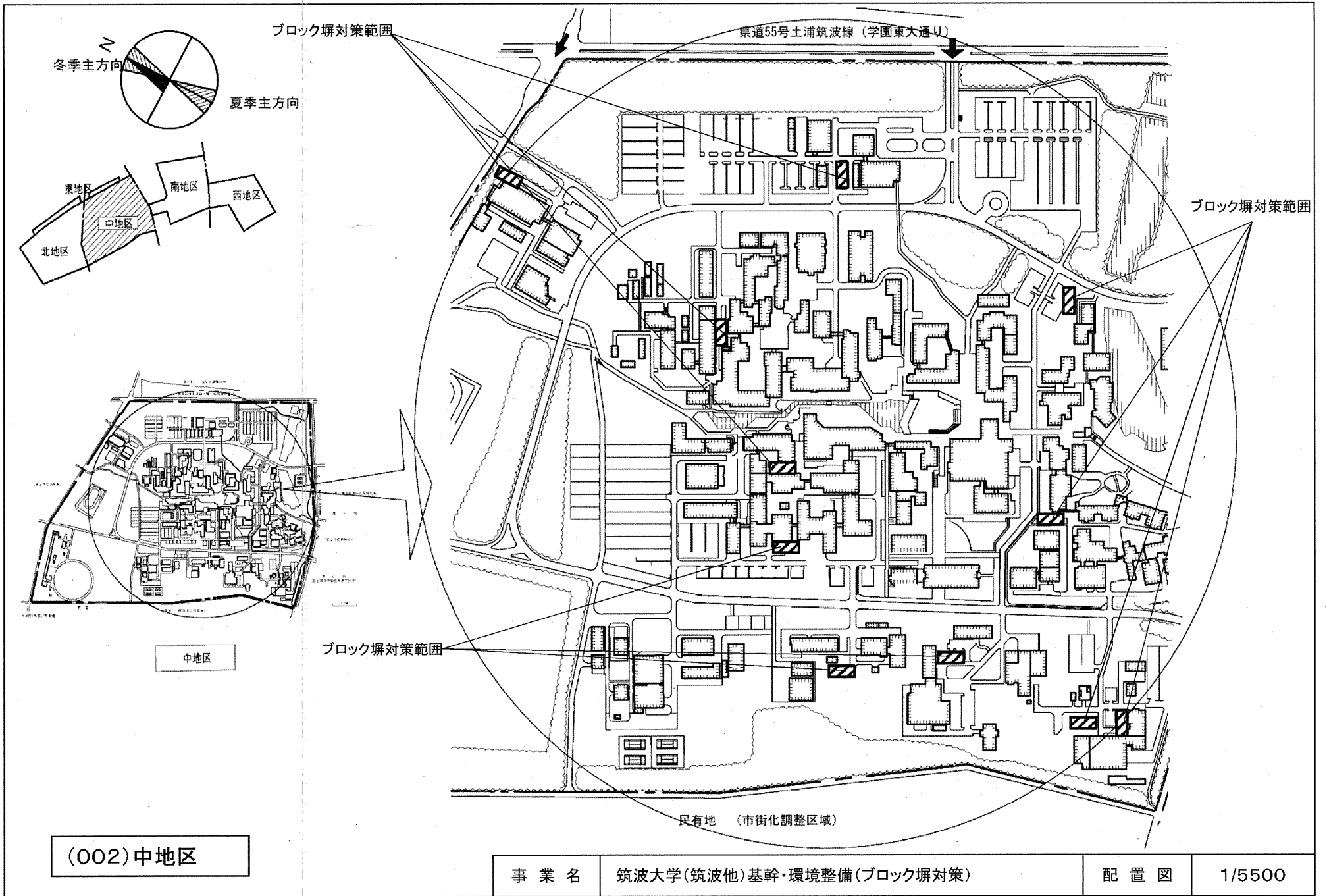
事業名	山形大学(小白川他)基幹・環境整備(ブロック塀対策)	配置図	1/600
-----	----------------------------	-----	-------



(001) 北地区

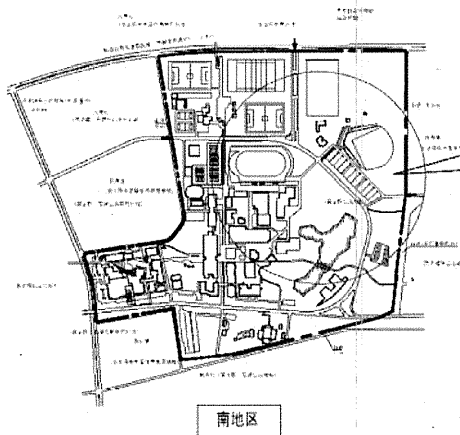
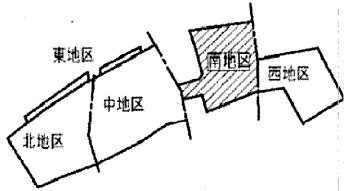
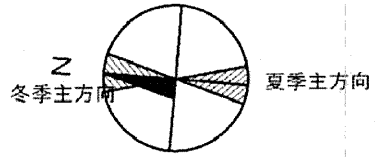


事業名	筑波大学(筑波他)基幹・環境整備(ブロック塀対策)	配置図	1/3500
-----	---------------------------	-----	--------

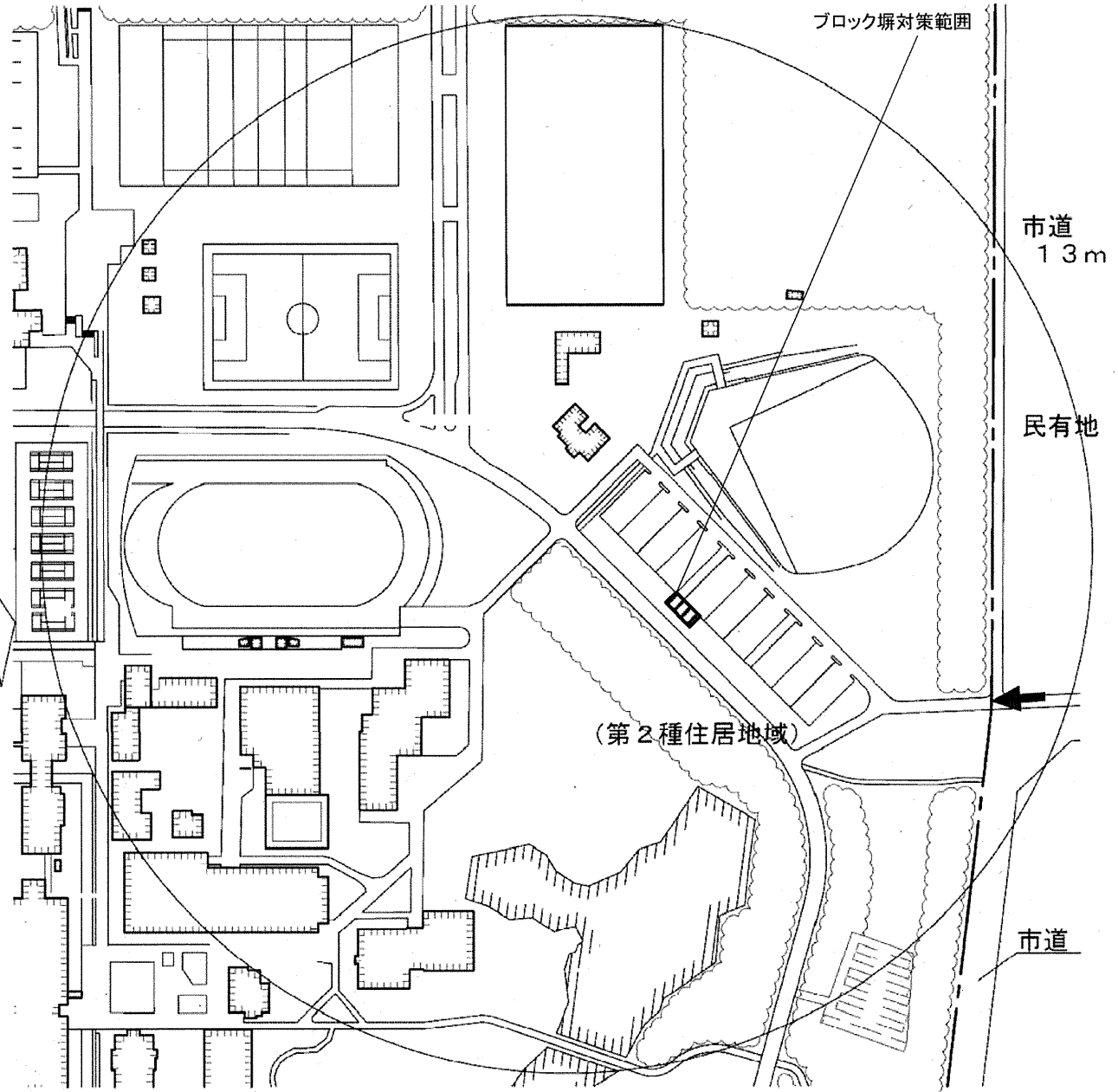


(002) 中地区

事業名	筑波大学(筑波他)基幹・環境整備(ブロック塀対策)	配置図	1/5500
-----	---------------------------	-----	--------



(003)南地区

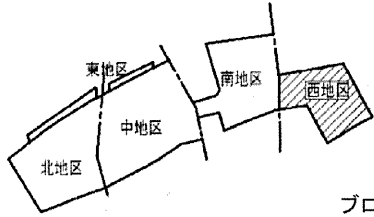
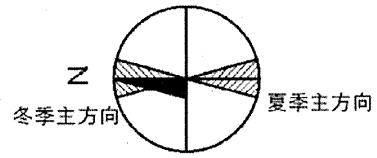


事業名

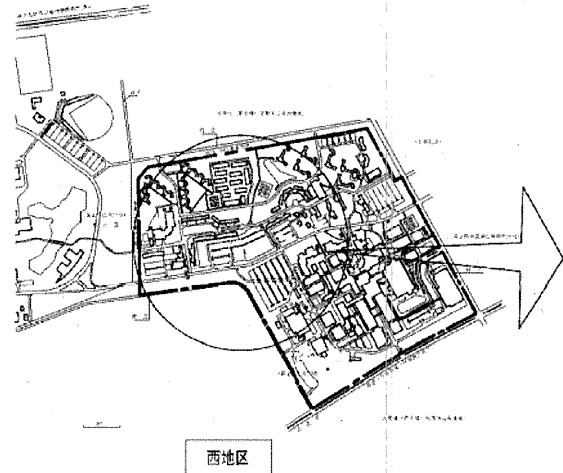
筑波大学(筑波他)基幹・環境整備(ブロック塀対策)

配置図

1/3500



ブロック塀対策範囲

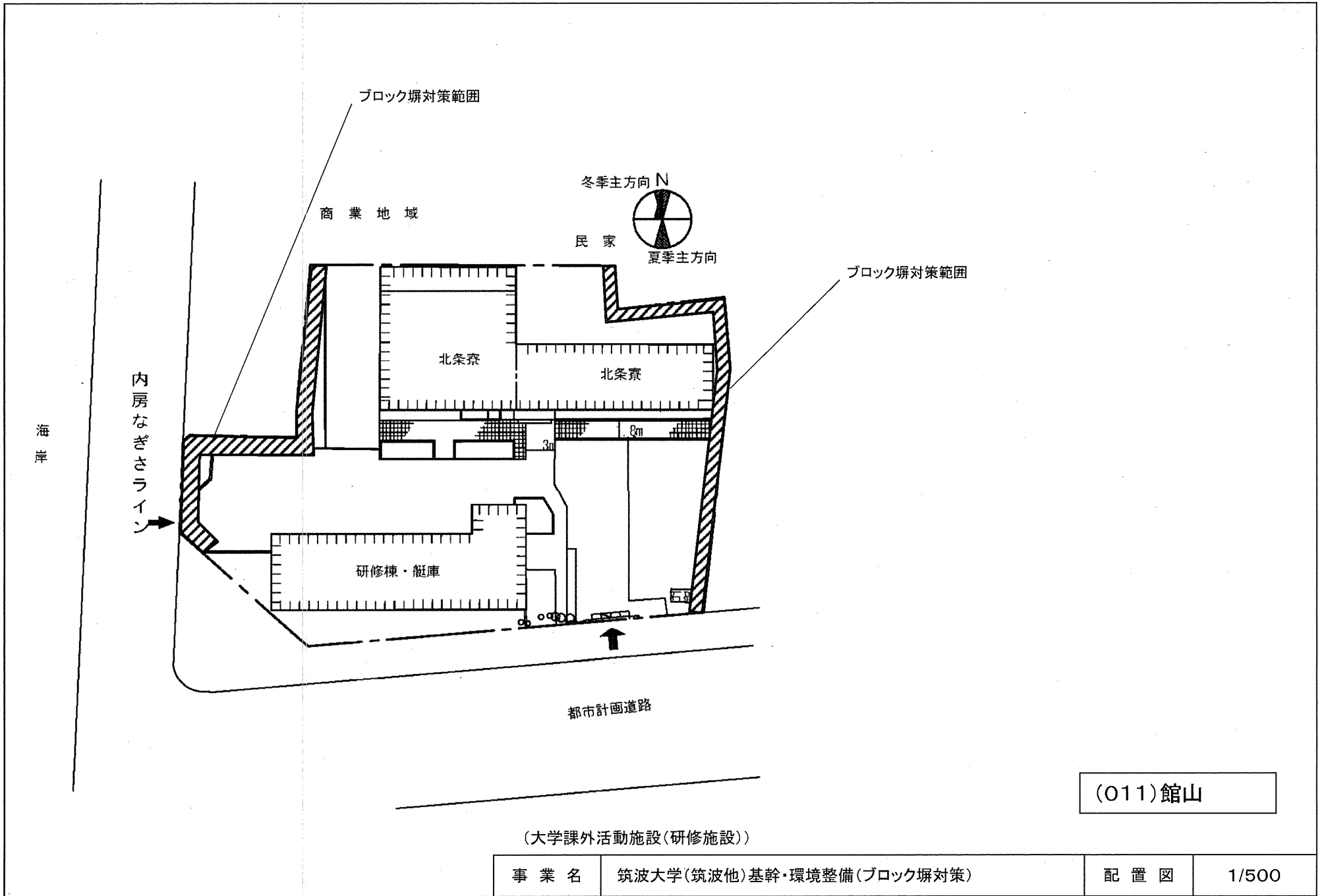


西地区



(004)西地区

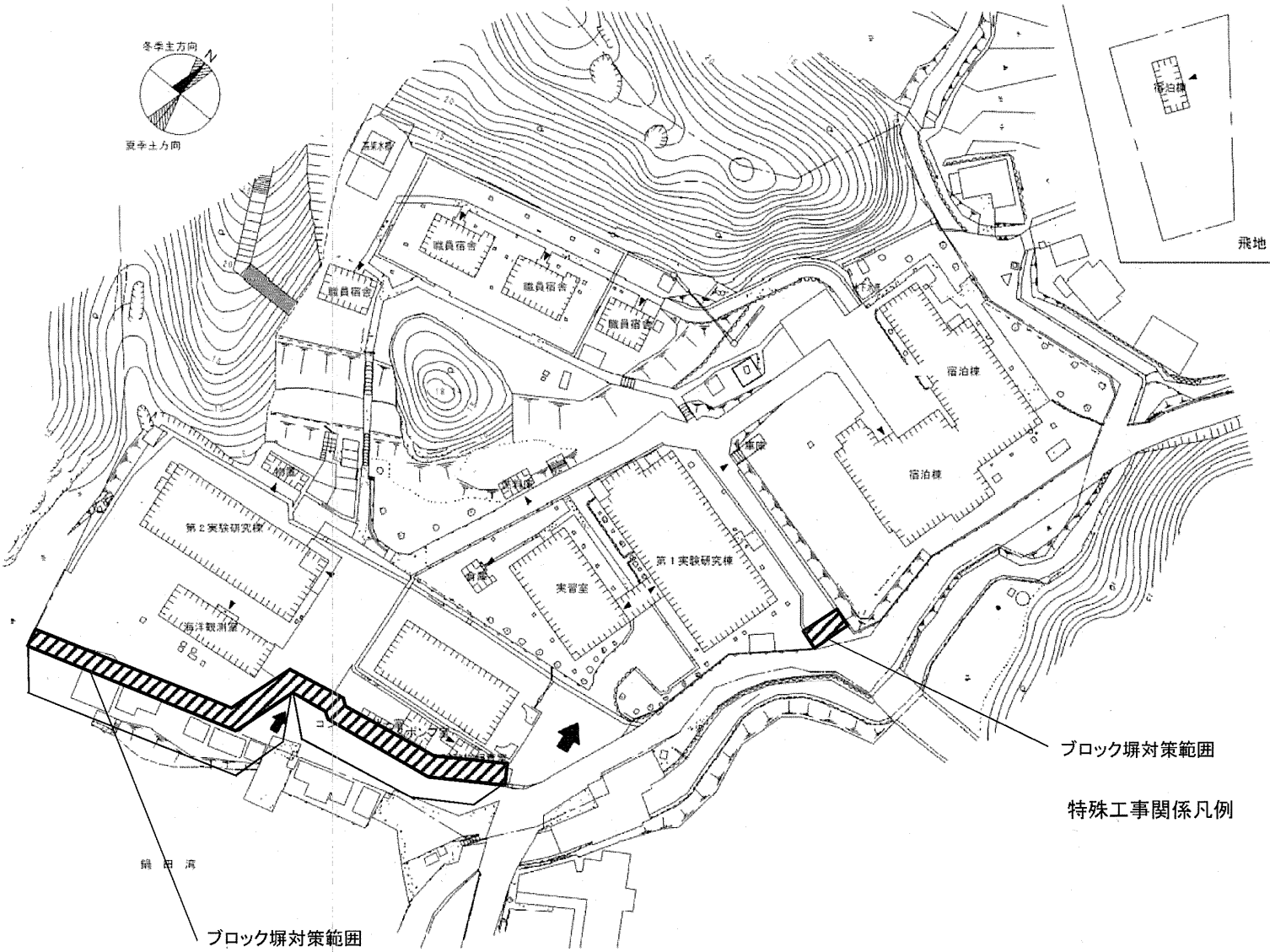
事業名	筑波大学(筑波他)基幹・環境整備(ブロック塀対策)	配置図	1/3500
-----	---------------------------	-----	--------



(O11) 館山

(大学課外活動施設(研修施設))

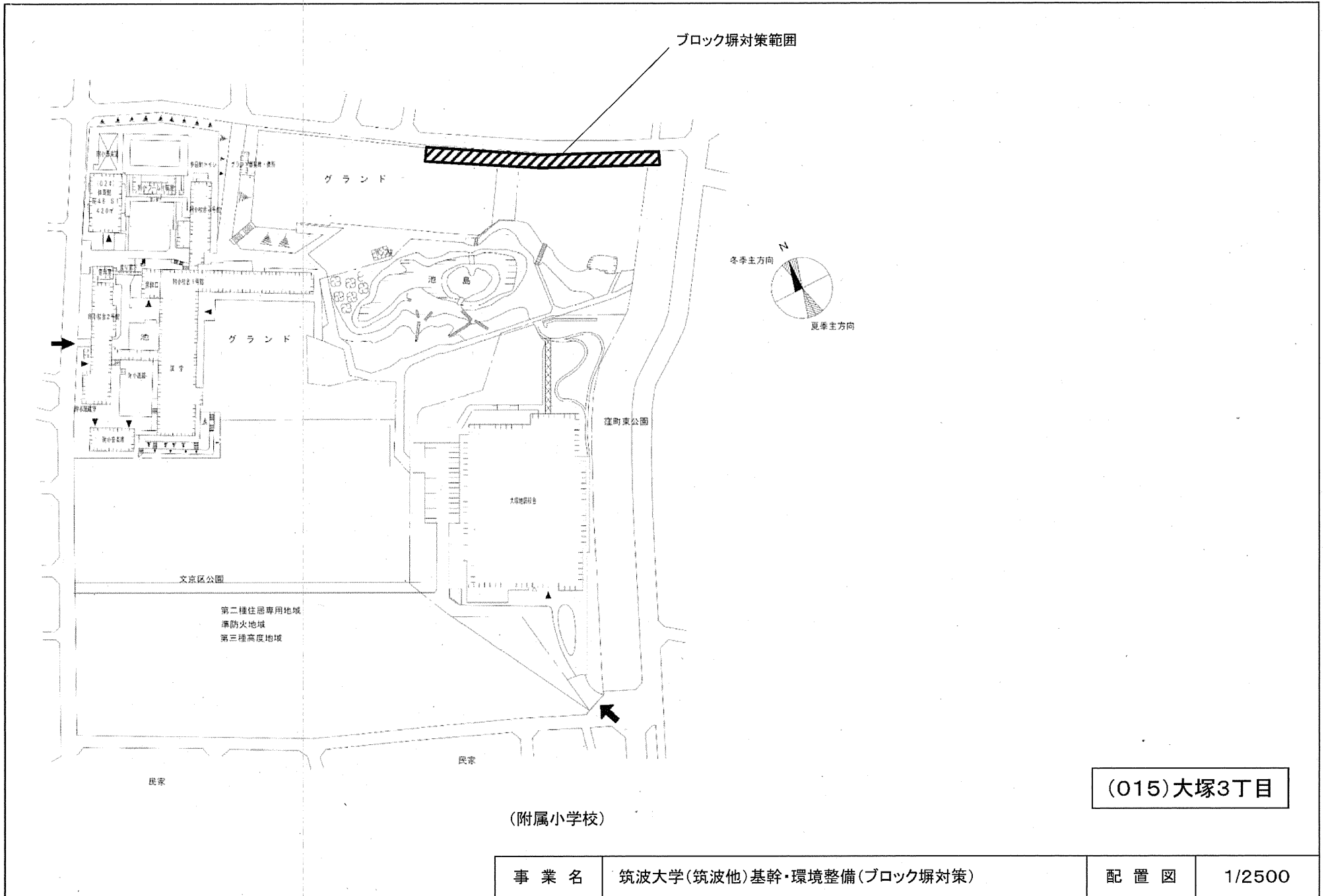
事業名	筑波大学(筑波他)基幹・環境整備(ブロック塀対策)	配置図	1/500
-----	---------------------------	-----	-------

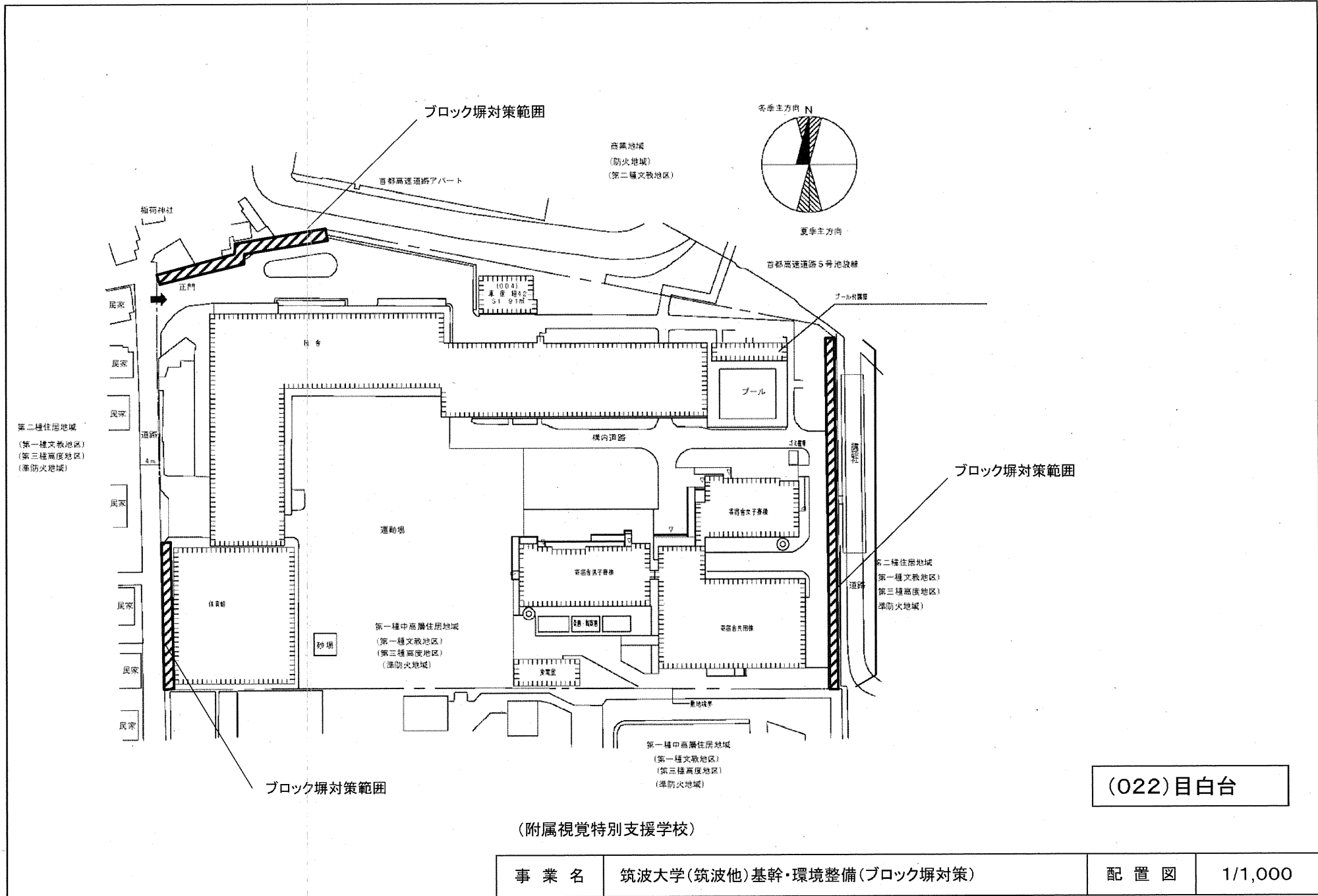


(013)下田

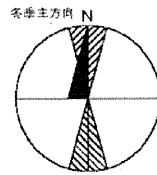
(下田臨海実験センター)

事業名	筑波大学(筑波他)基幹・環境整備(ブロック塀対策)	配置図	1/1000
-----	---------------------------	-----	--------





ブロック塀対策範囲



商業地域
(防火地域)
(第二種文教地区)

首都高速道路ア・バート

稲荷神社

民家
民家
民家
民家
民家
民家
民家
民家

第二種住居地域
(第一種文教地区)
(第三種高度地区)
(準防火地域)

首都高速道路5号池袋線

プール設置

プール

ブロック塀対策範囲

第二種住居地域
(第一種文教地区)
(第三種高度地区)
(準防火地域)

第一種中高層住居地域
(第一種文教地区)
(第三種高度地区)
(準防火地域)

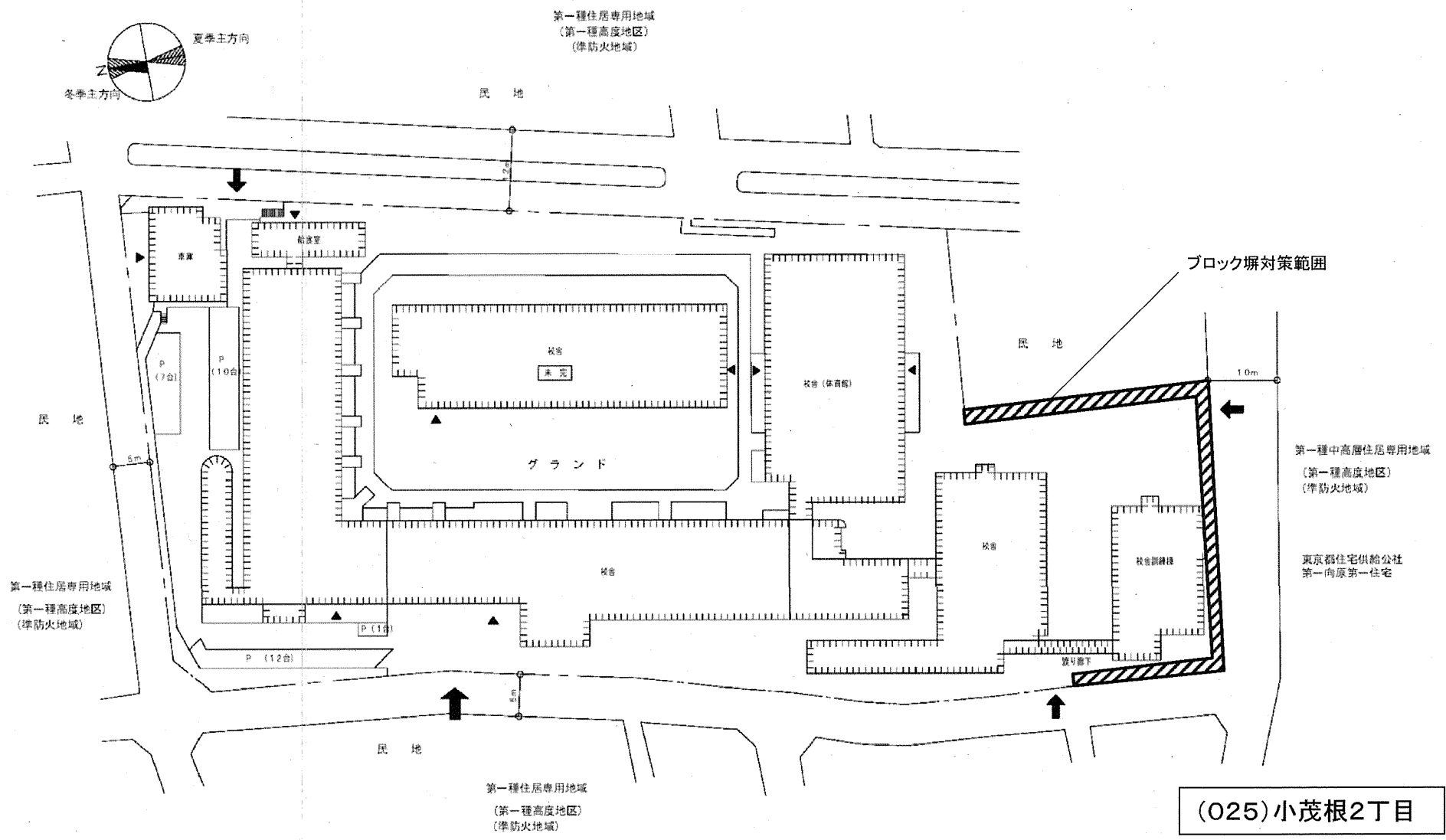
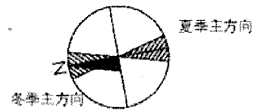
ブロック塀対策範囲

第一種中高層住居地域
(第一種文教地区)
(第三種高度地区)
(準防火地域)

(022)目白台

(附属視覚特別支援学校)

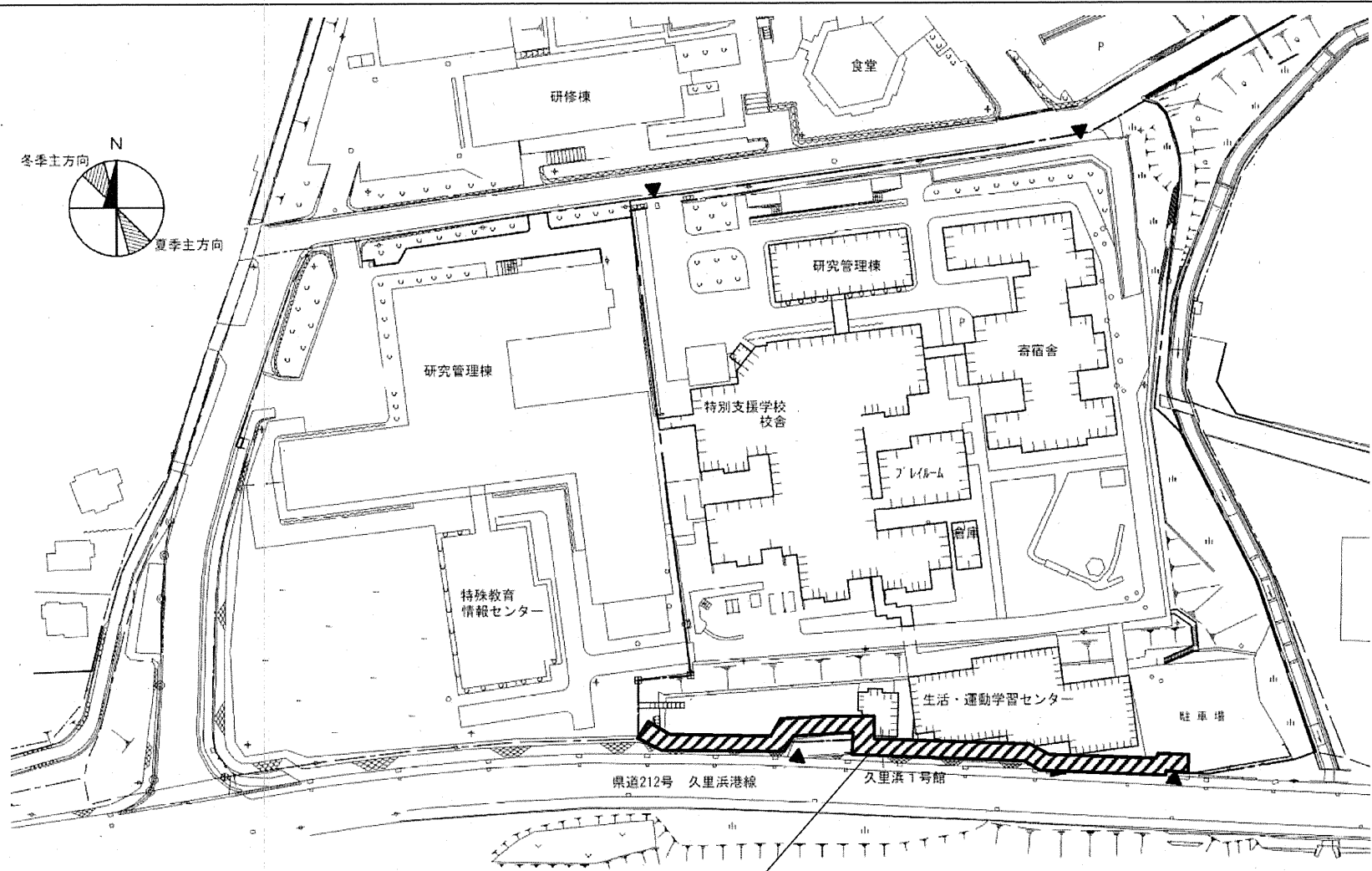
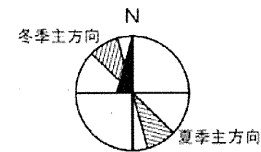
事業名	筑波大学(筑波他)基幹・環境整備(ブロック塀対策)	配置図	1/1,000
-----	---------------------------	-----	---------



(025)小茂根2丁目

(附属桐が丘特別支援学校(本校))

事業名	筑波大学(筑波他)基幹・環境整備(ブロック塀対策)	配置図	1/800
-----	---------------------------	-----	-------

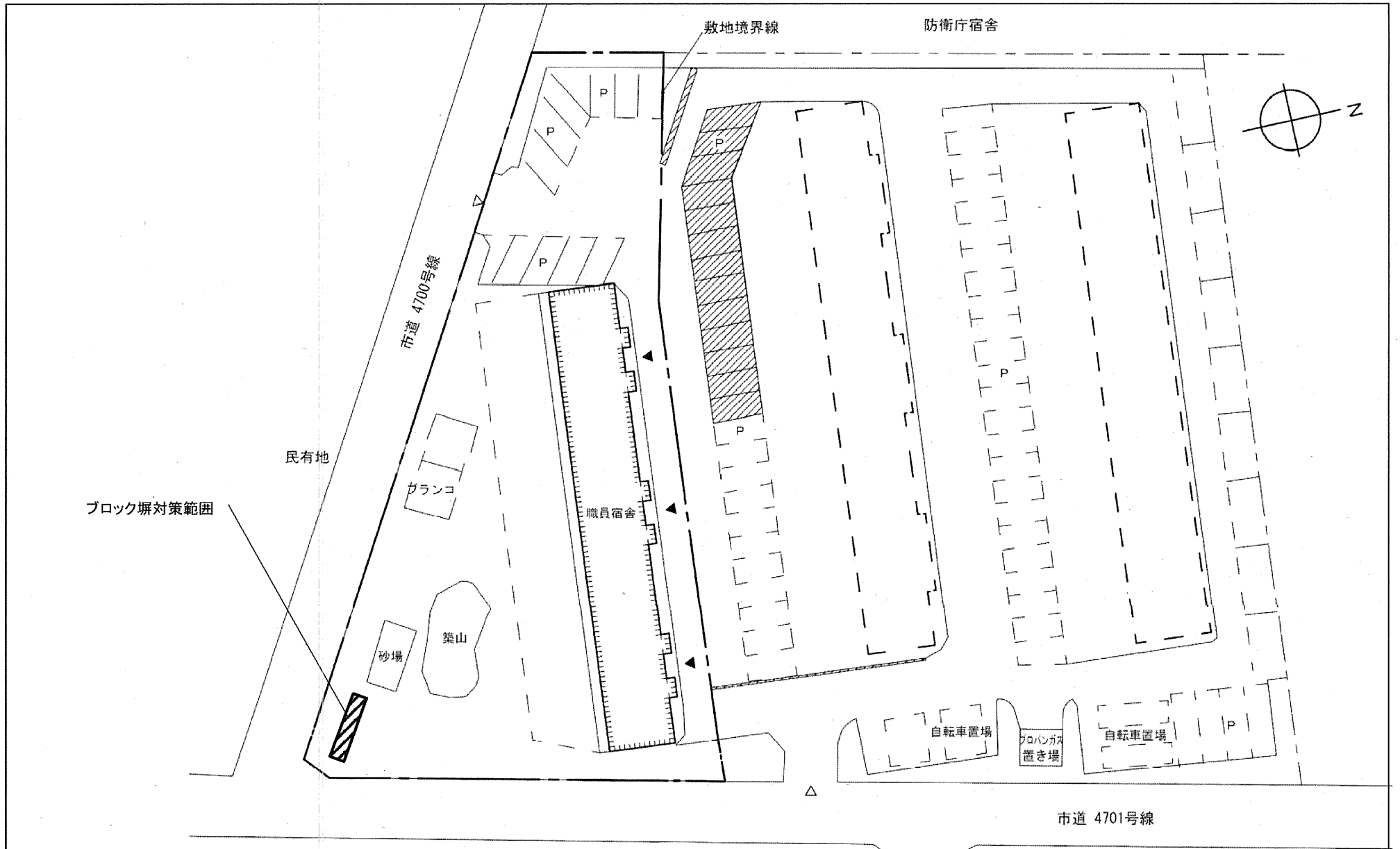


ブロック塀対策範囲

(043)野比地区

(附属久里浜特別支援学校)

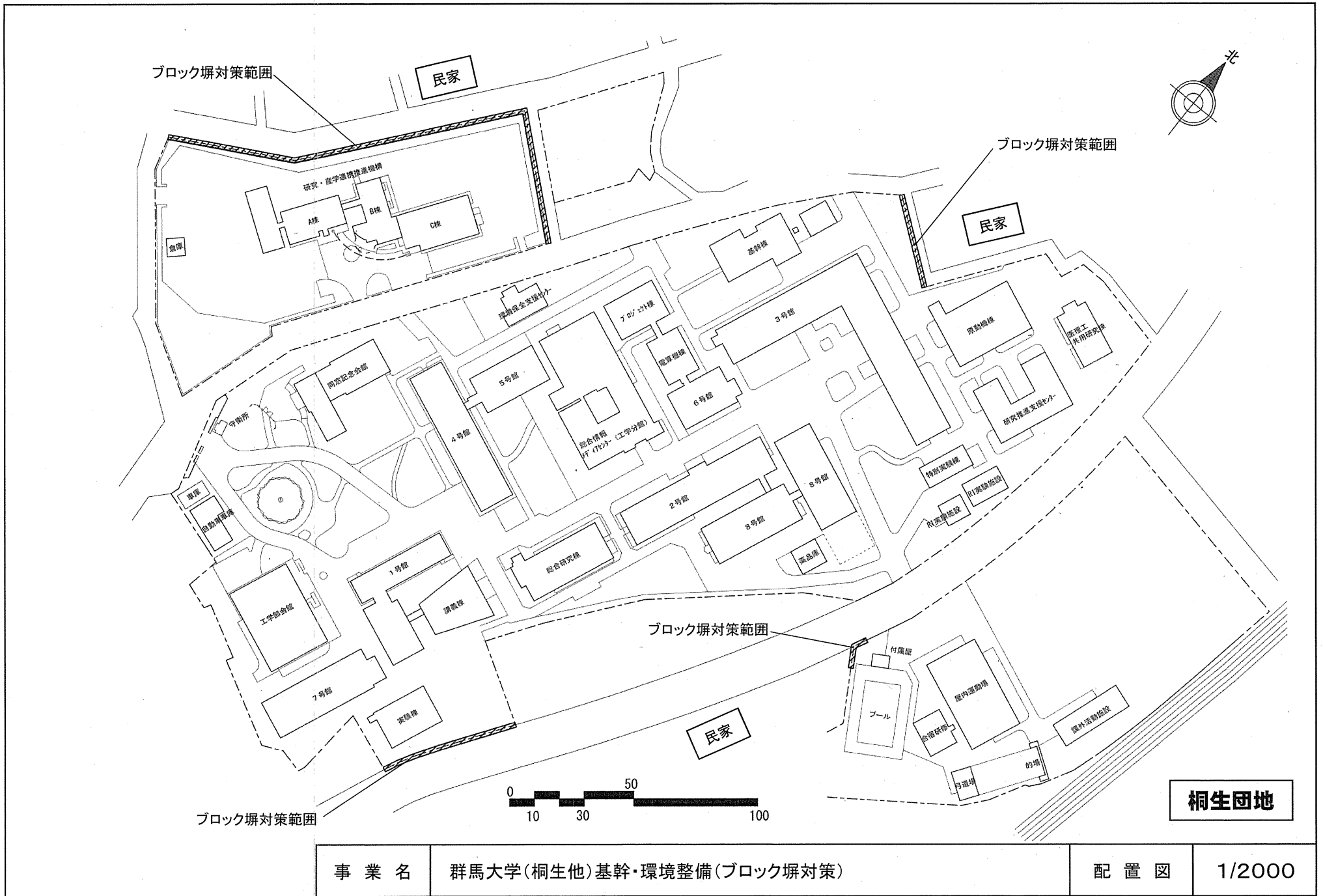
事業名	筑波大学(筑波他)基幹・環境整備(ブロック塀対策)	配置図	1/1500
-----	---------------------------	-----	--------



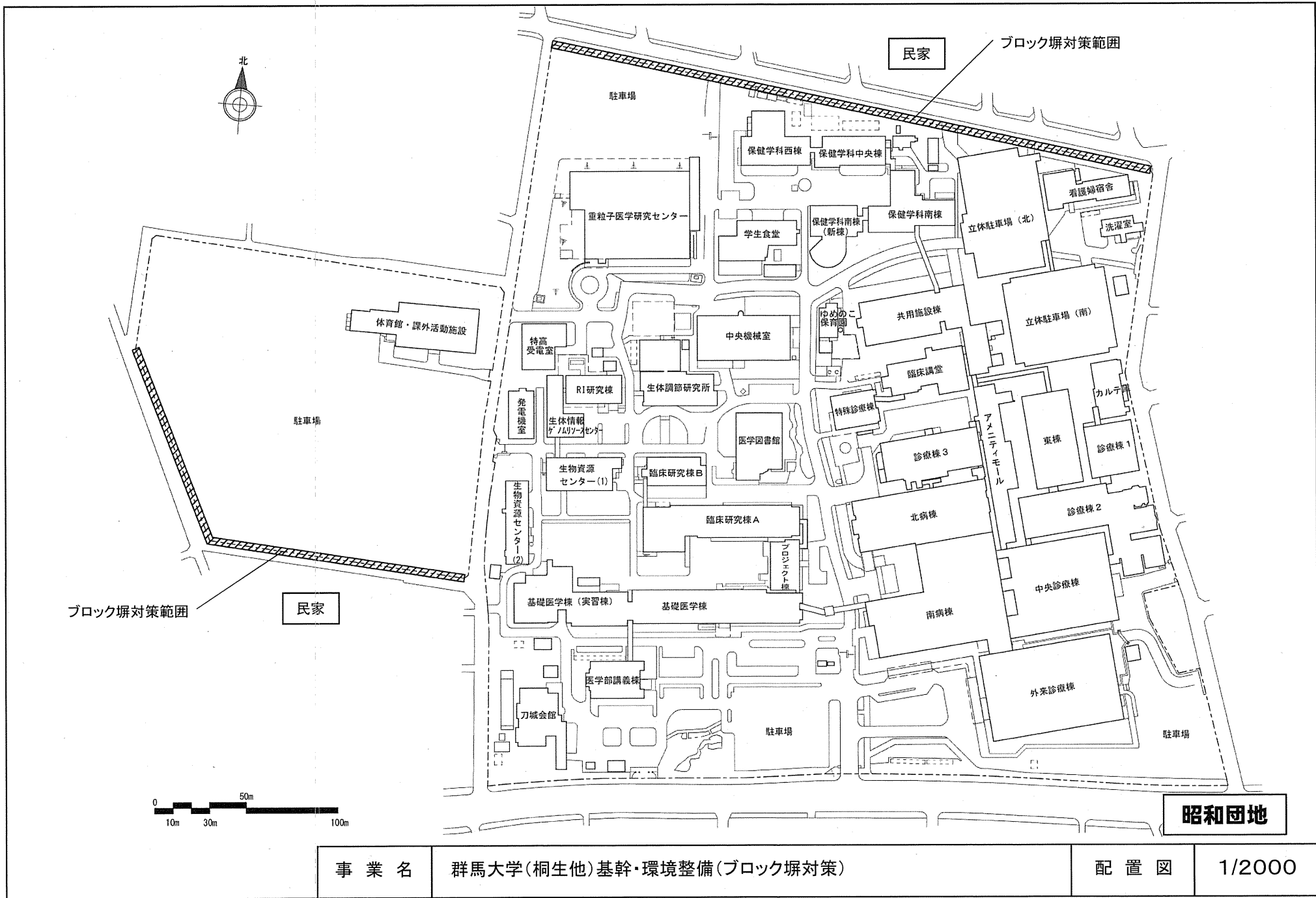
(044) 久里浜地区

民有地 (職員宿舎) 民有地

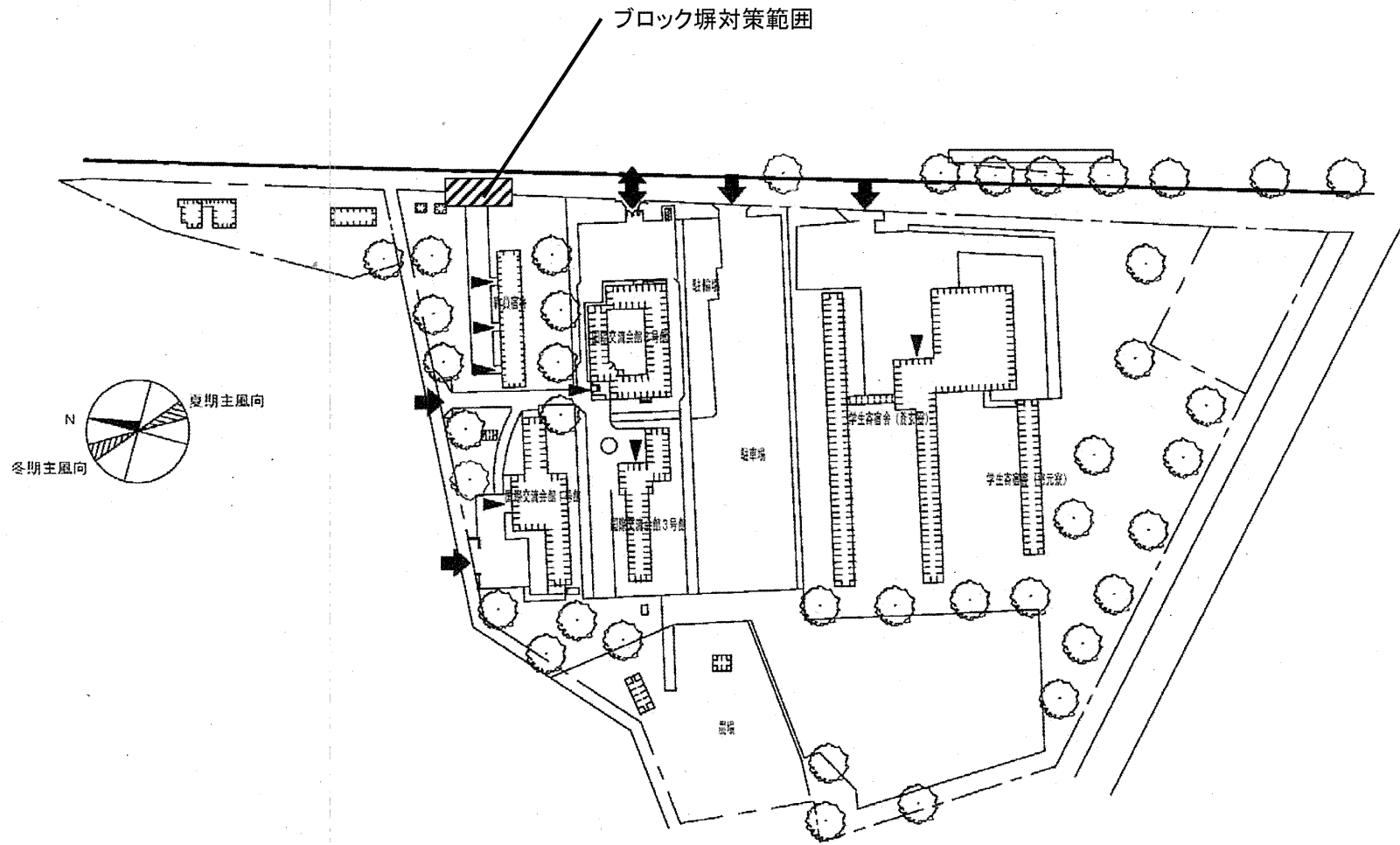
事業名	筑波大学(筑波他)基幹・環境整備(ブロック塀対策)	配置図	1/500
-----	---------------------------	-----	-------



事業名	群馬大学(桐生他)基幹・環境整備(ブロック塀対策)	配置図	1/2000
-----	---------------------------	-----	--------

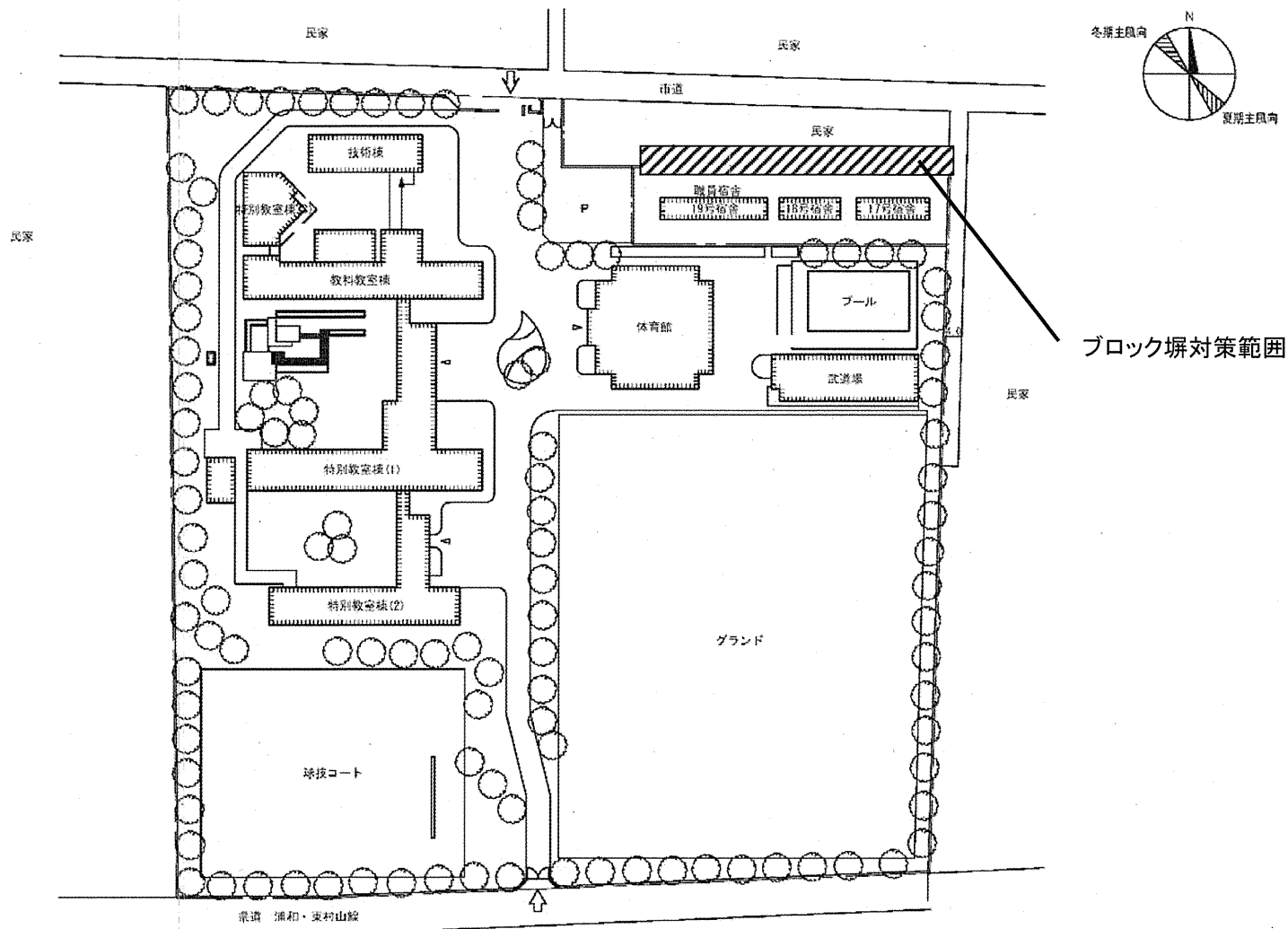


事業名	群馬大学(桐生他)基幹・環境整備(ブロック塀対策)	配置図	1/2000
-----	---------------------------	-----	--------



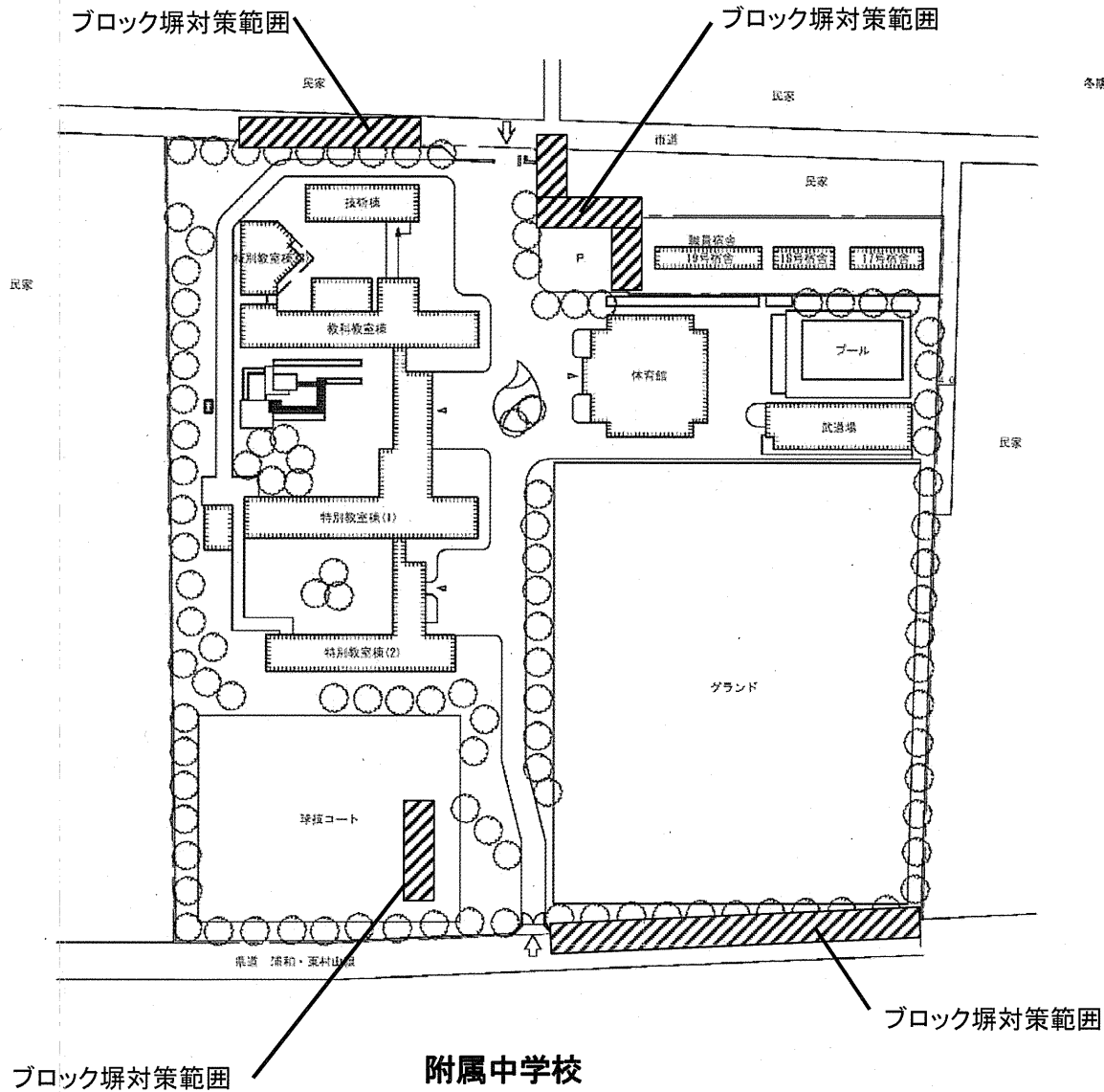
大久保2団地

事業名	埼玉大学(大久保他)基幹・環境整備(ブロック塀対策)	配置図	1/2000
-----	----------------------------	-----	--------



別所4団地(宿舎)

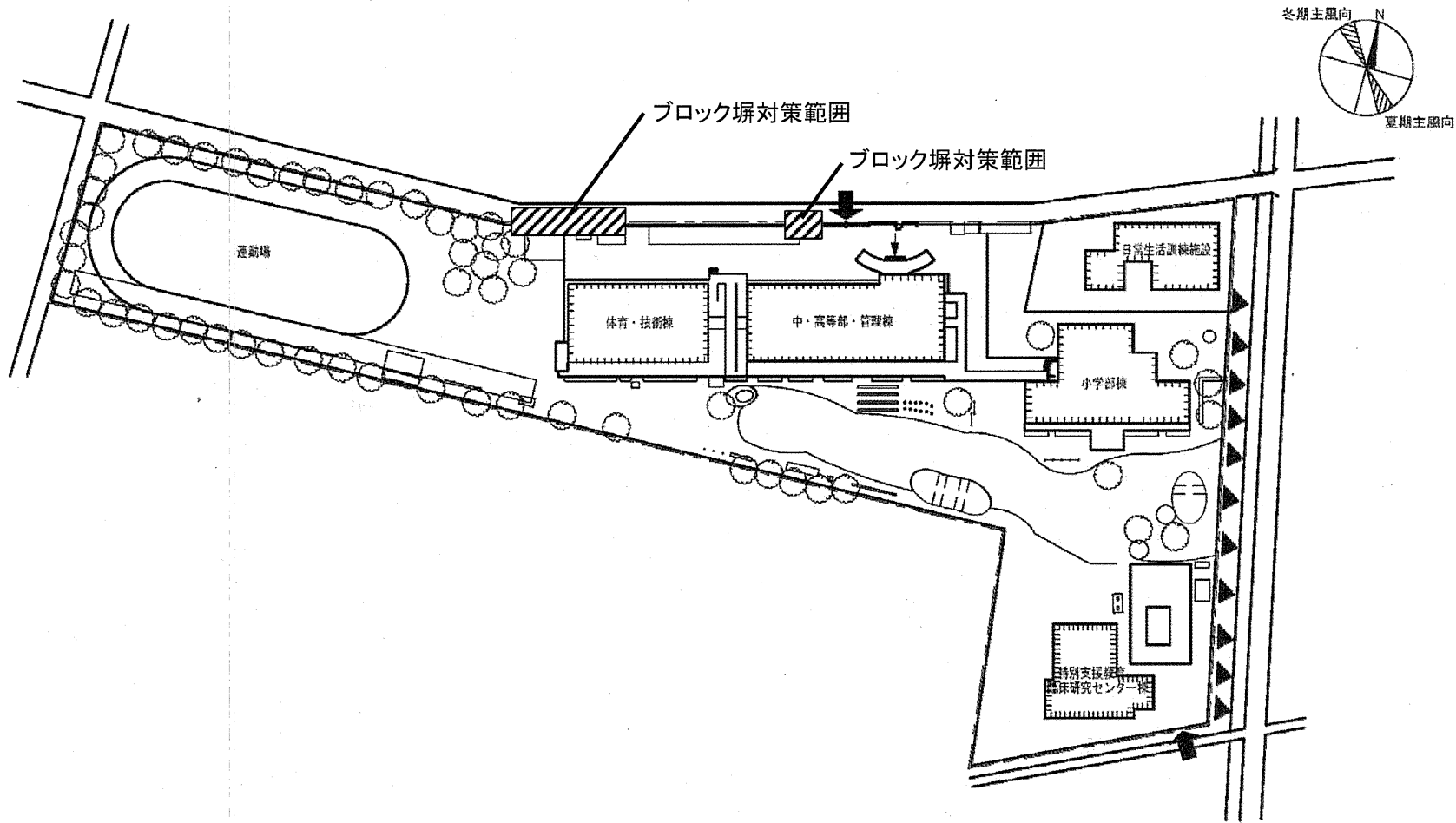
事業名	埼玉大学(大久保他)基幹・環境整備(ブロック塀対策)	配置図	1/2000
-----	----------------------------	-----	--------



ブロック塀対策範囲 附属中学校

別所4団地(附中)

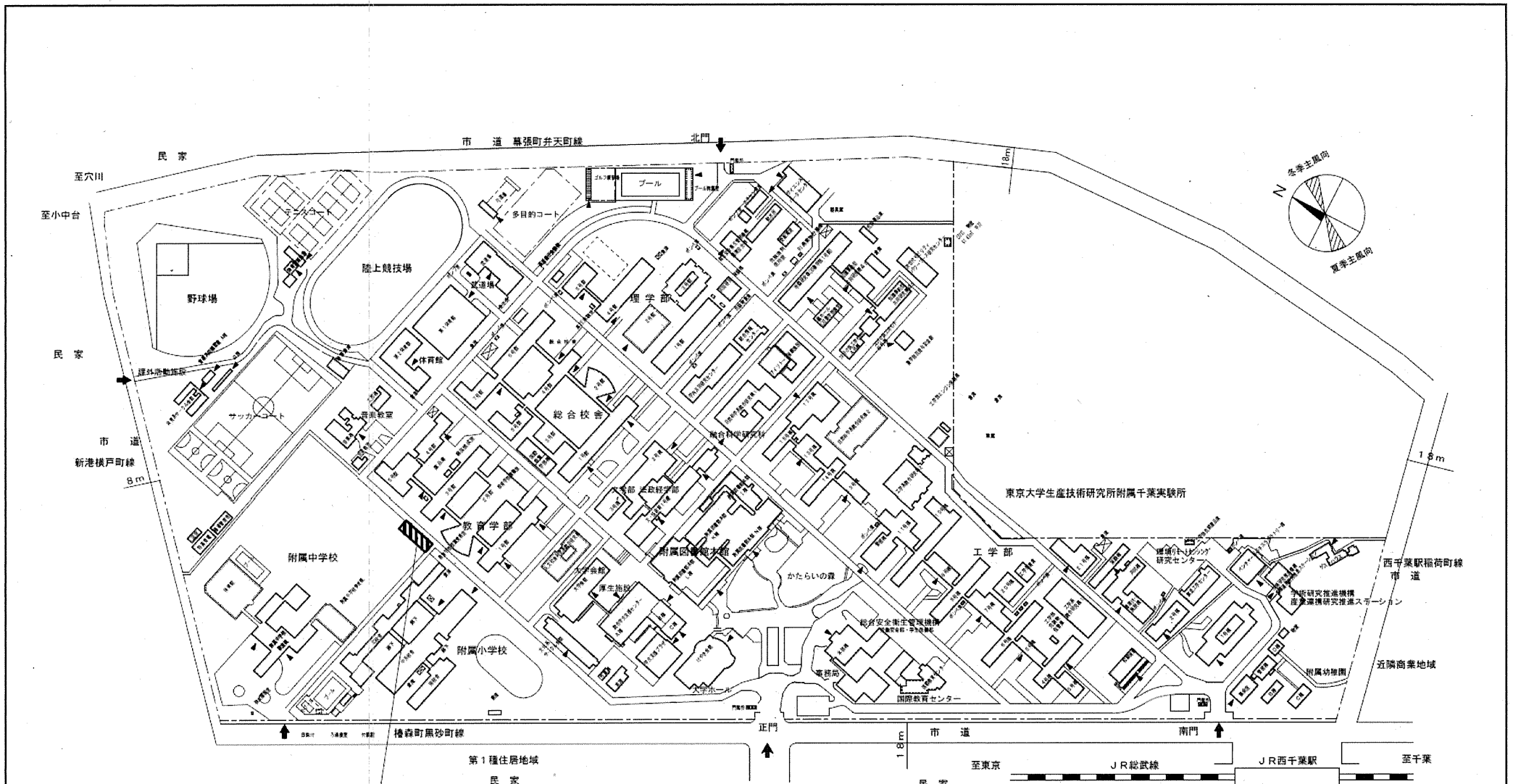
事業名	埼玉大学(大久保他)基幹・環境整備(ブロック塀対策)	配置図	1/2000
-----	----------------------------	-----	--------



附属特別支援学校

大宮団地

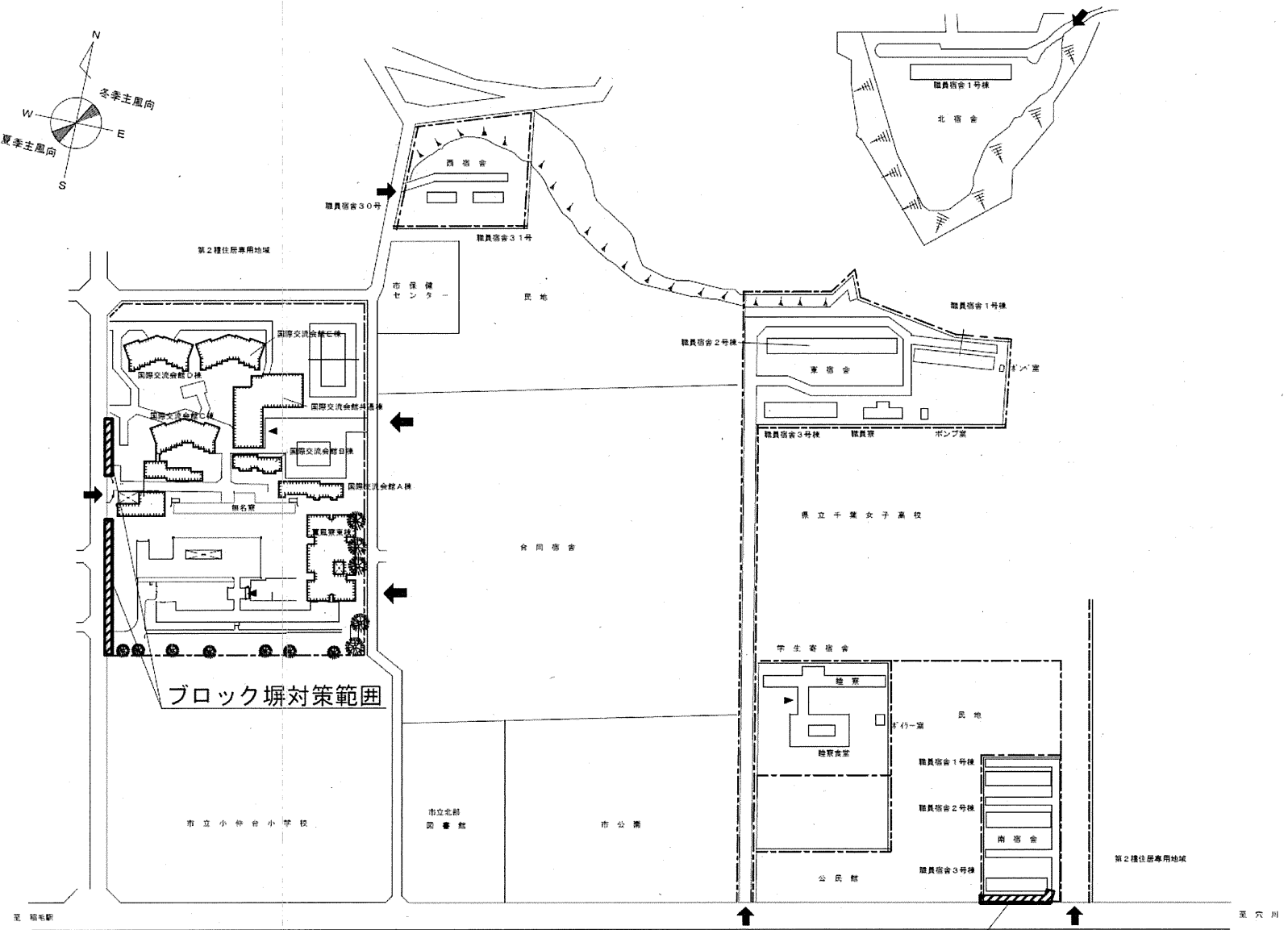
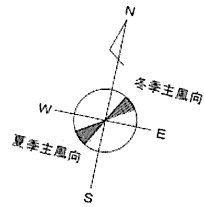
事業名	埼玉大学(大久保他)基幹・環境整備(ブロック塀対策)	配置図	1/1500
-----	----------------------------	-----	--------



ブロック塀対策範囲

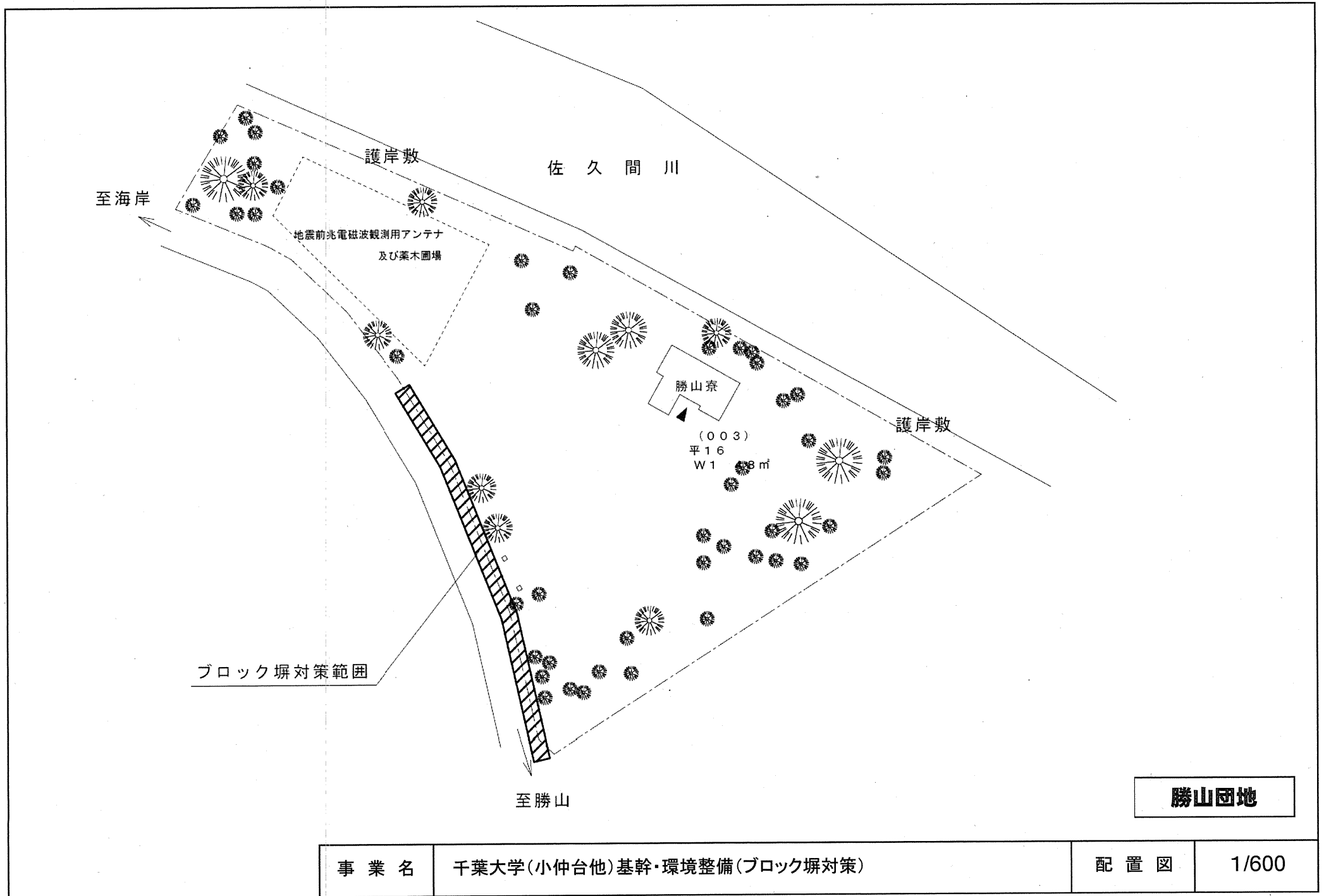
西千葉団地

事業名	千葉大学(小仲台他)基幹・環境整備(ブロック塀対策)	配置図	1/5,000
-----	----------------------------	-----	---------

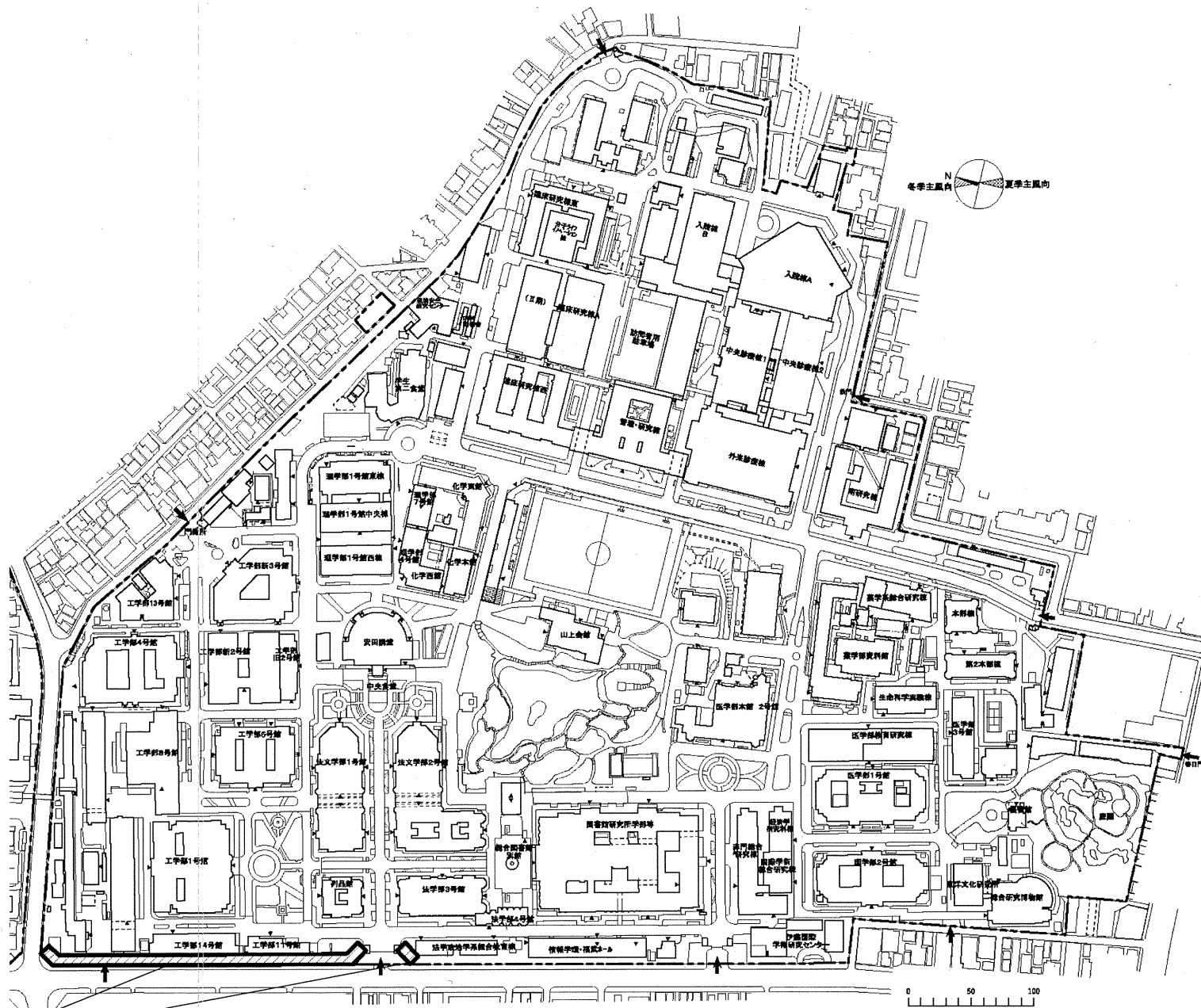


小仲台団地

事業名	千葉大学(小仲台他)基幹・環境整備(ブロック塀対策)	配置図	1/3,000
-----	----------------------------	-----	---------



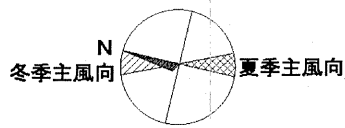
事業名	千葉大学(小仲台他)基幹・環境整備(ブロック塀対策)	配置図	1/600
-----	----------------------------	-----	-------



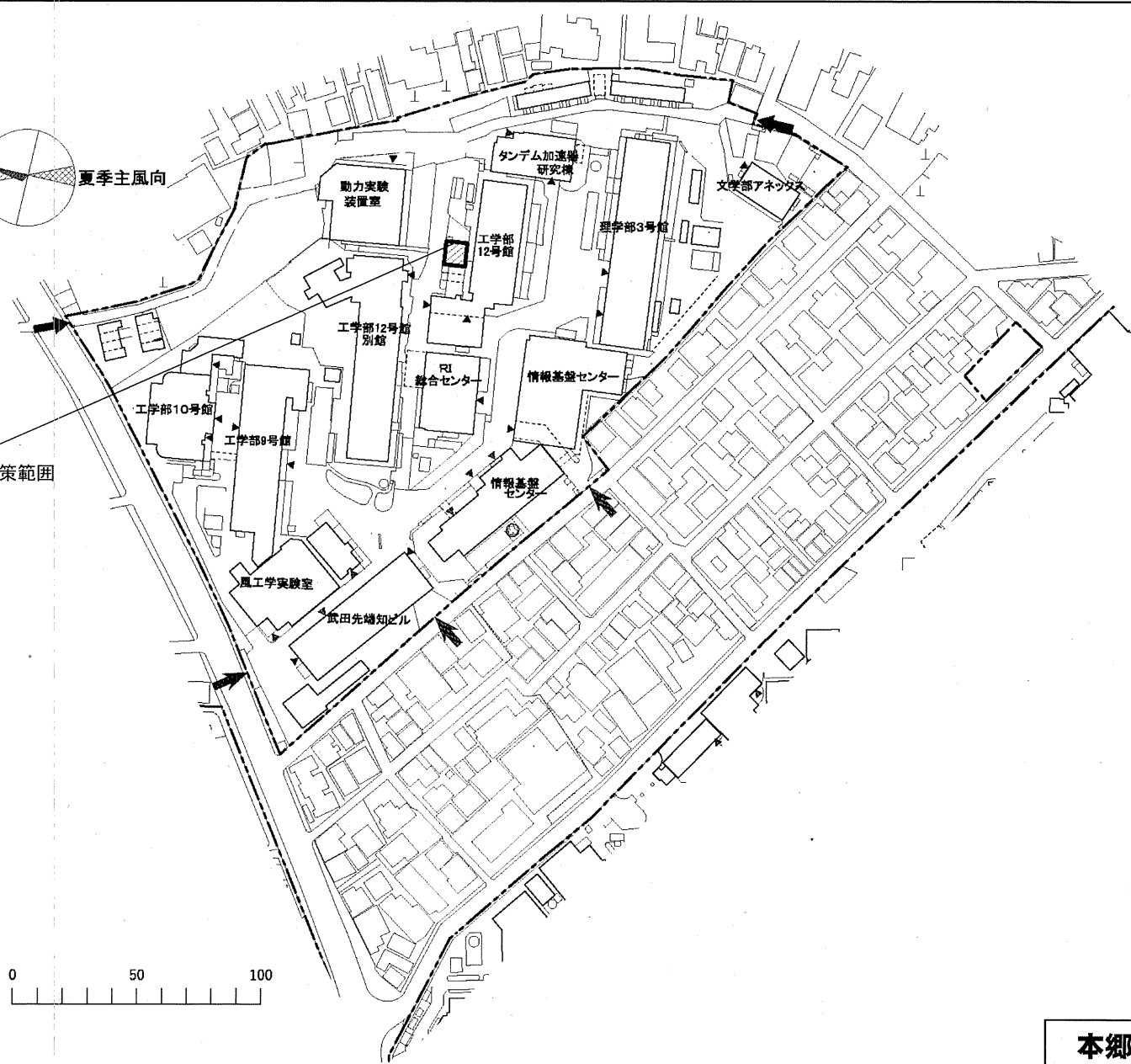
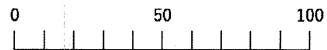
本郷団地

ブロック塀対策範囲

事業名	東京大学(本郷他)基幹・環境整備(ブロック塀対策)	配置図	1/5000
-----	---------------------------	-----	--------



ブロック塀策範囲



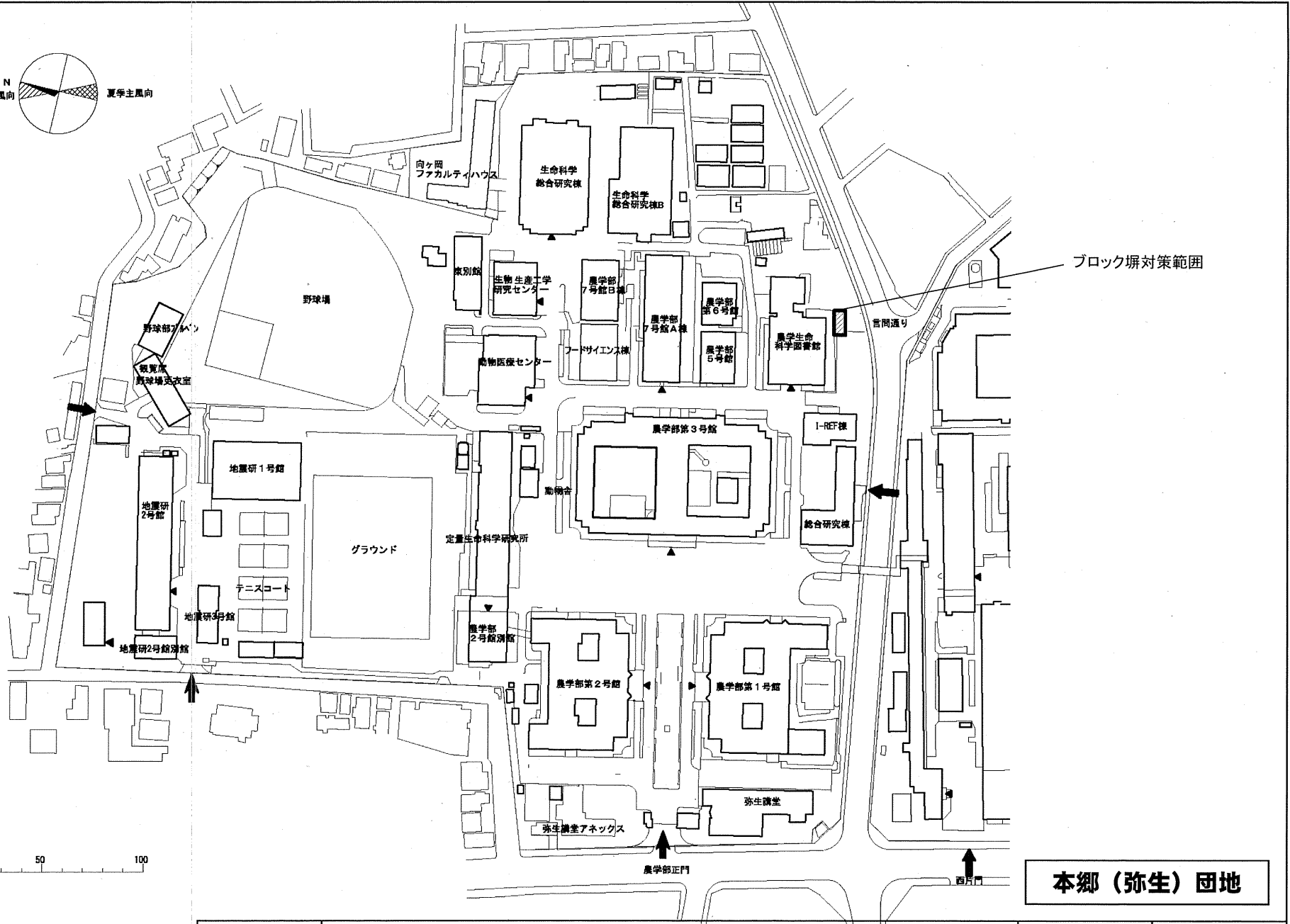
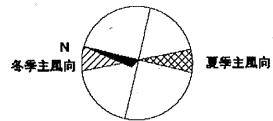
本郷（浅野）団地

事業名

東京大学(本郷他)基幹・環境整備(ブロック塀対策)

配置図

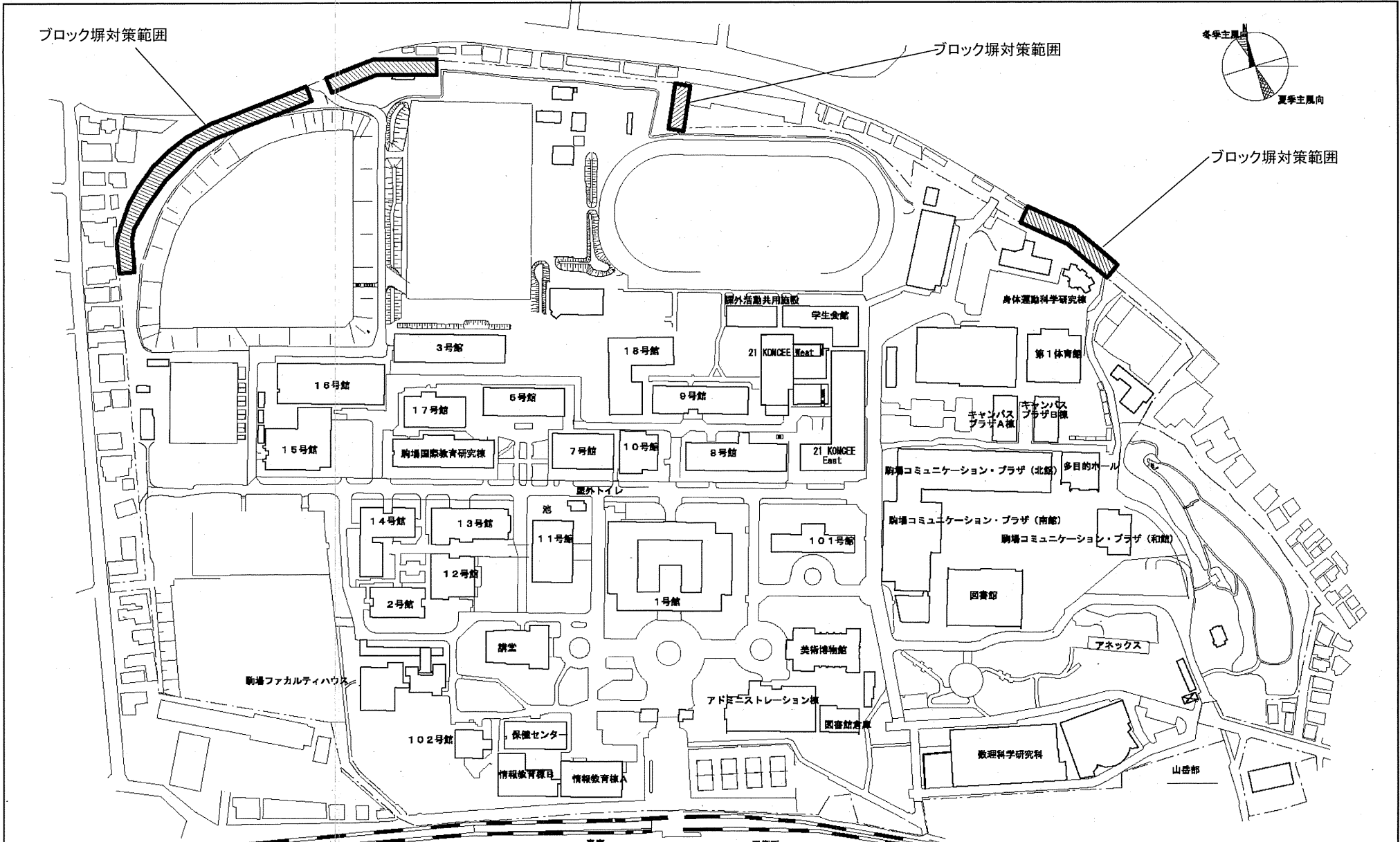
1/2000



ブロック塀対策範囲

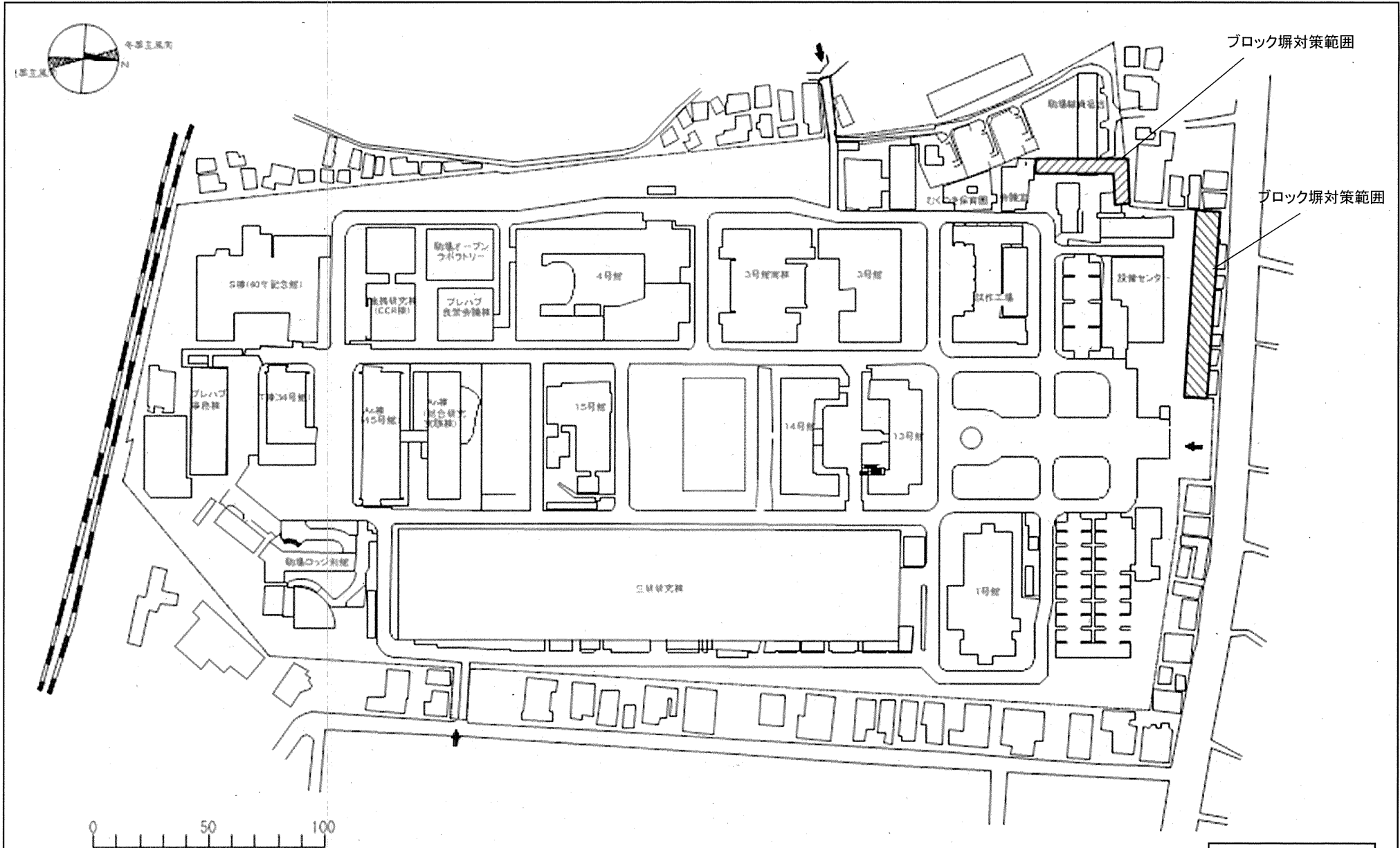
本郷（弥生）団地

事業名	東京大学(本郷他)基幹・環境整備(ブロック塀対策)	配置図	1/2000
-----	---------------------------	-----	--------



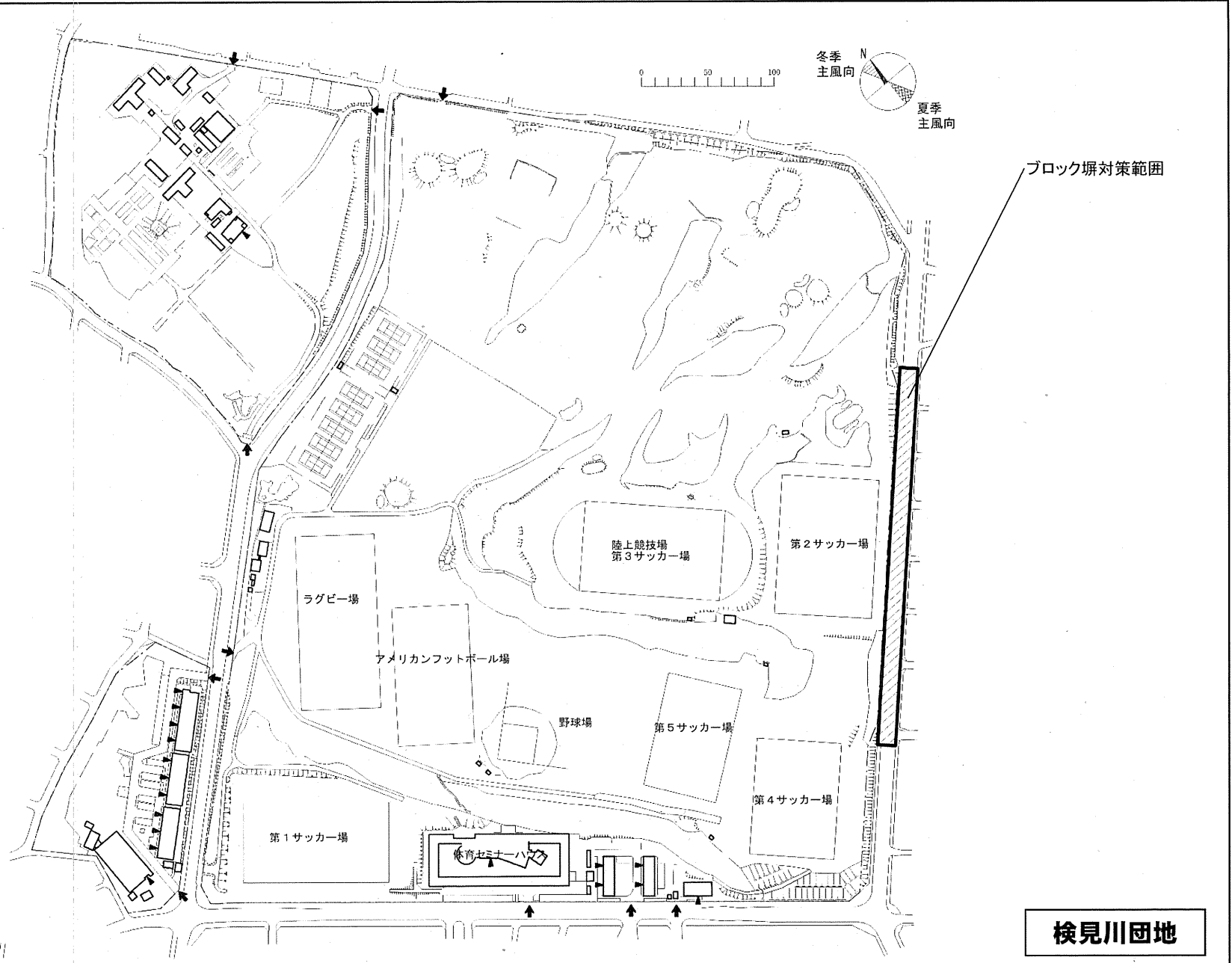
駒場I団地

事業名	東京大学(本郷他)基幹・環境整備(ブロック塀対策)	配置図	1/4000
-----	---------------------------	-----	--------



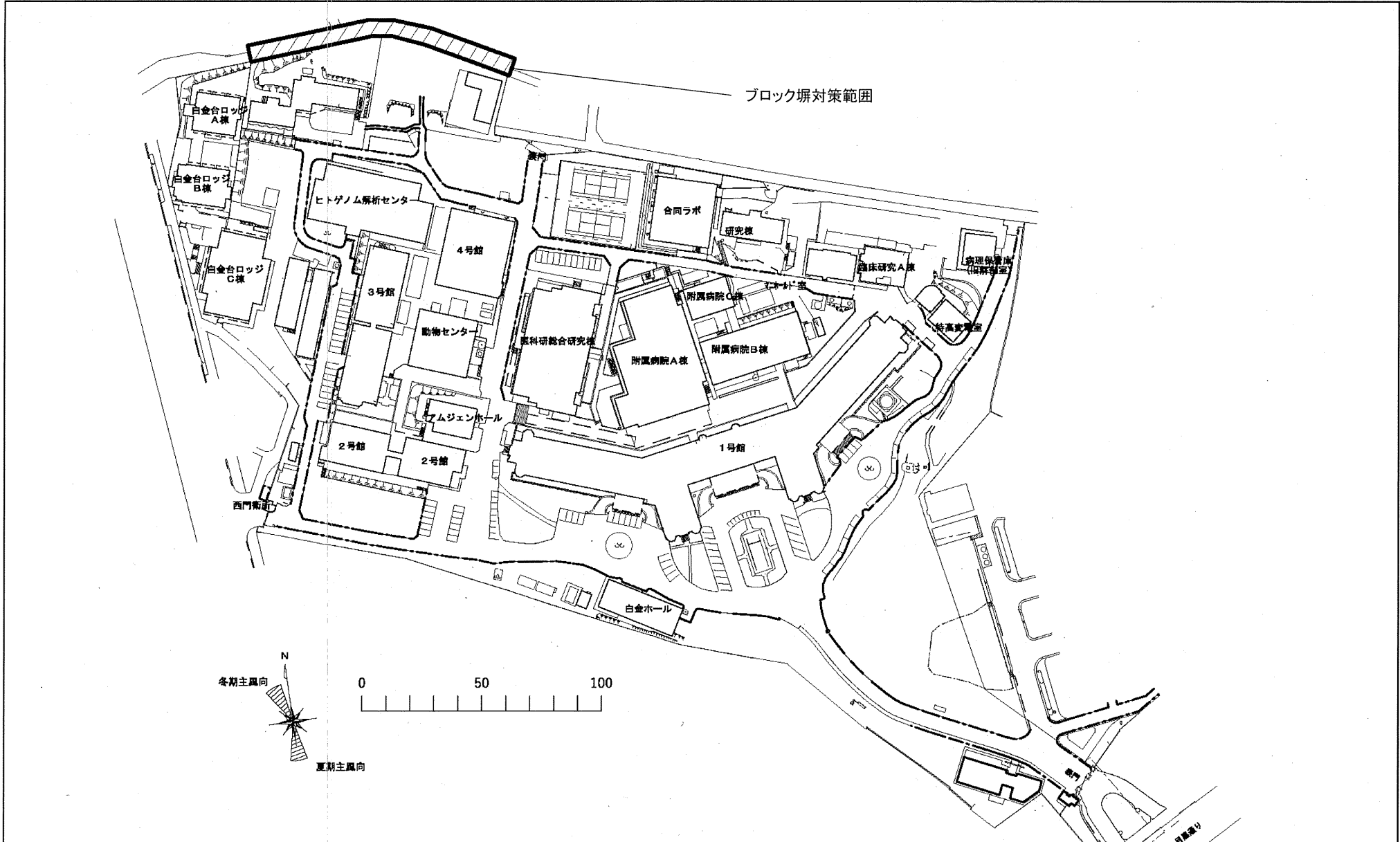
駒場Ⅱ団地

事業名	東京大学(本郷他)基幹・環境整備(ブロック塀対策)	配置図	1/2000
-----	---------------------------	-----	--------



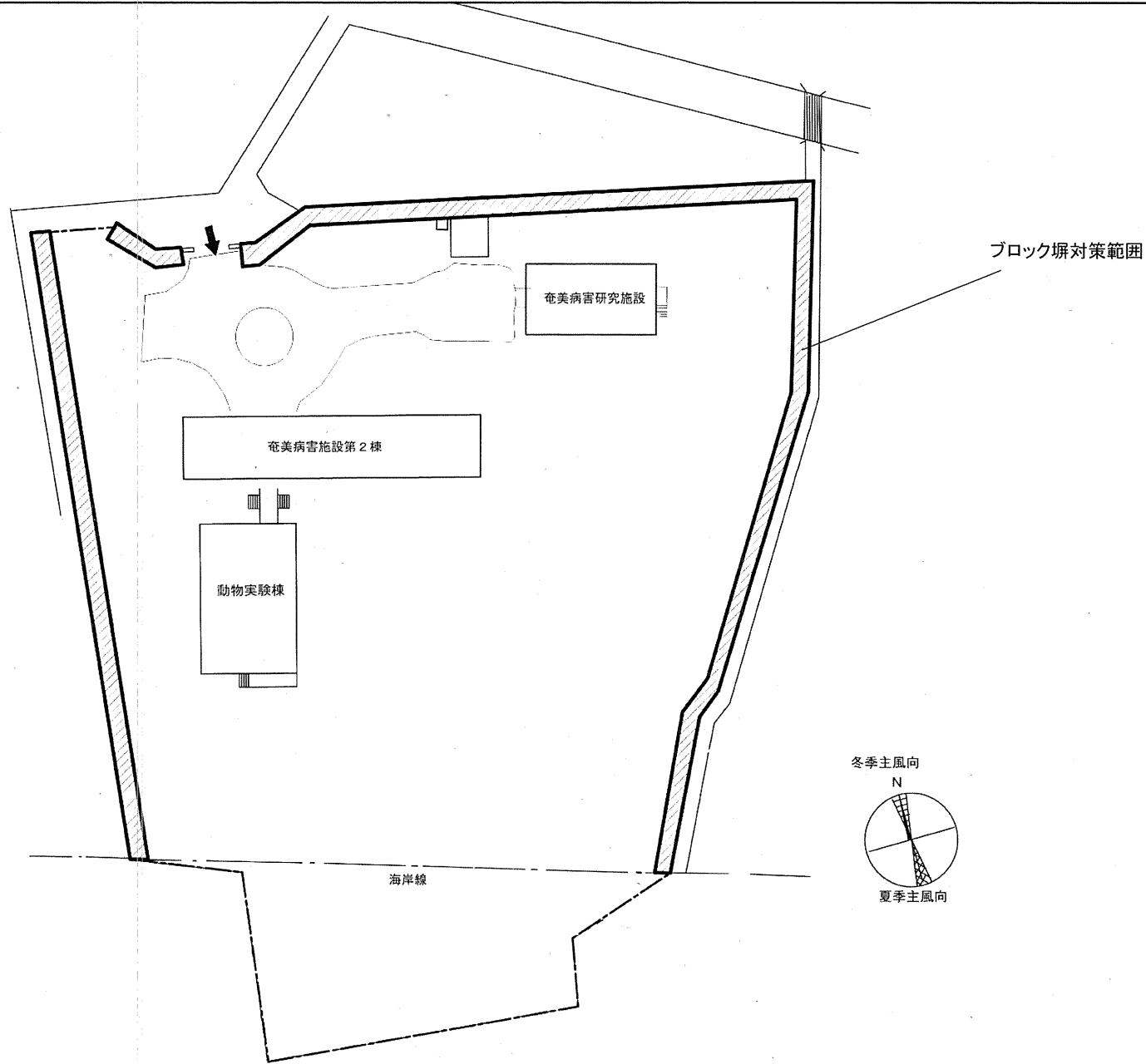
検見川団地

事業名	東京大学(本郷他)基幹・環境整備(ブロック塀対策)	配置図	1/4000
-----	---------------------------	-----	--------



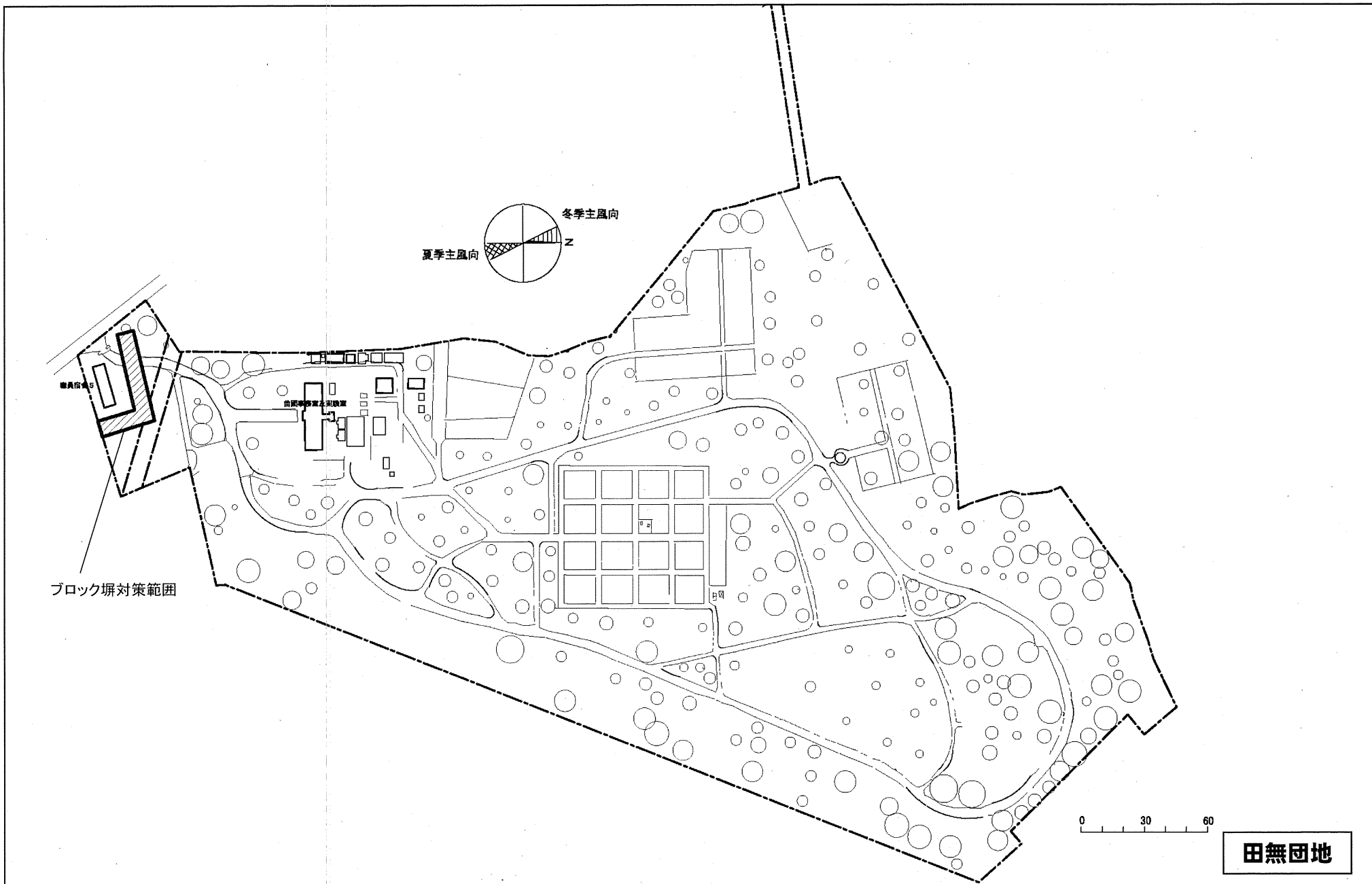
白金台団地

事業名	東京大学(本郷他)基幹・環境整備(ブロック塀対策)	配置図	1/2000
-----	---------------------------	-----	--------

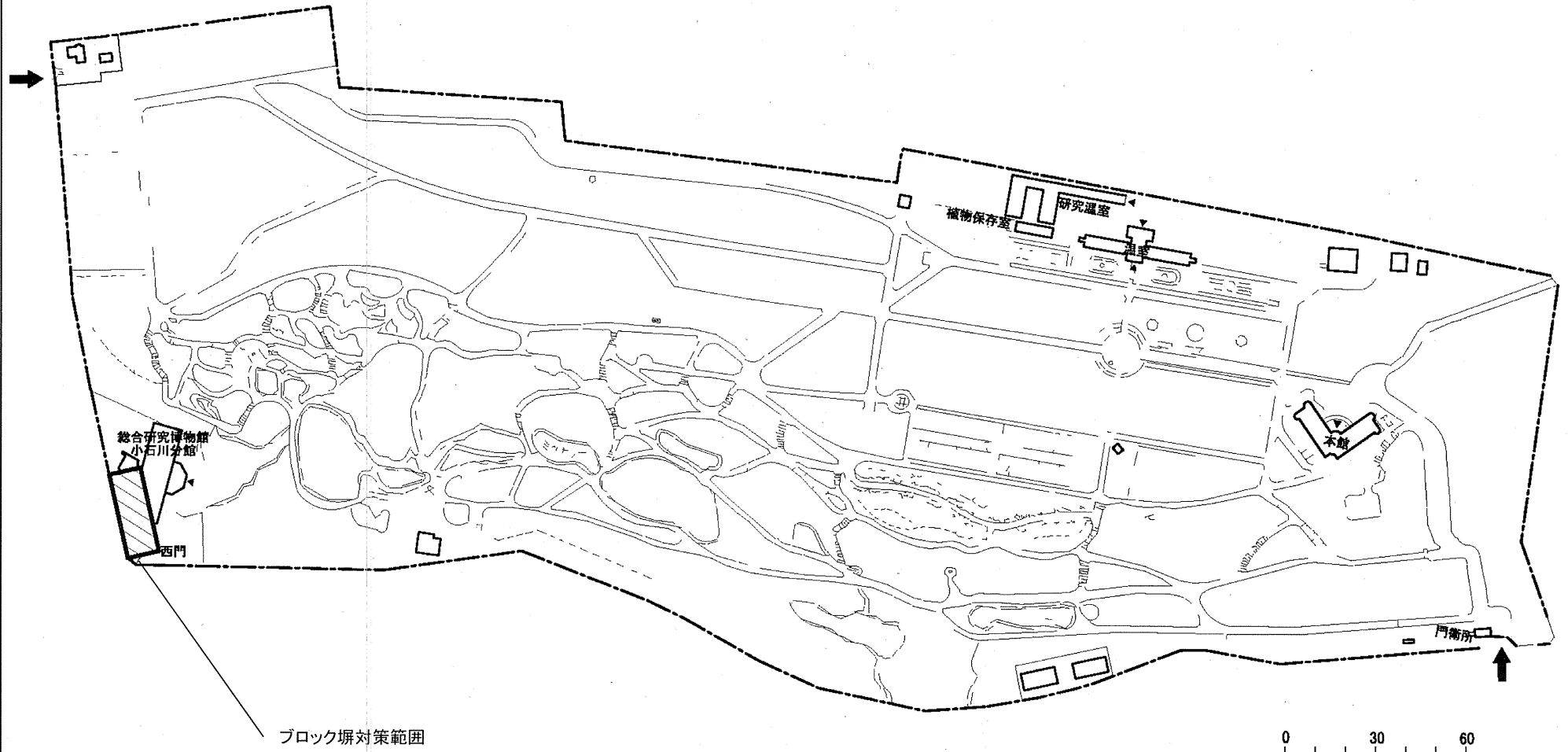
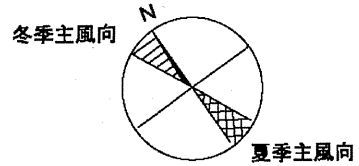


奄美大島団地

事業名	東京大学(本郷他)基幹・環境整備(ブロック塀対策)	配置図	1/4000
-----	---------------------------	-----	--------

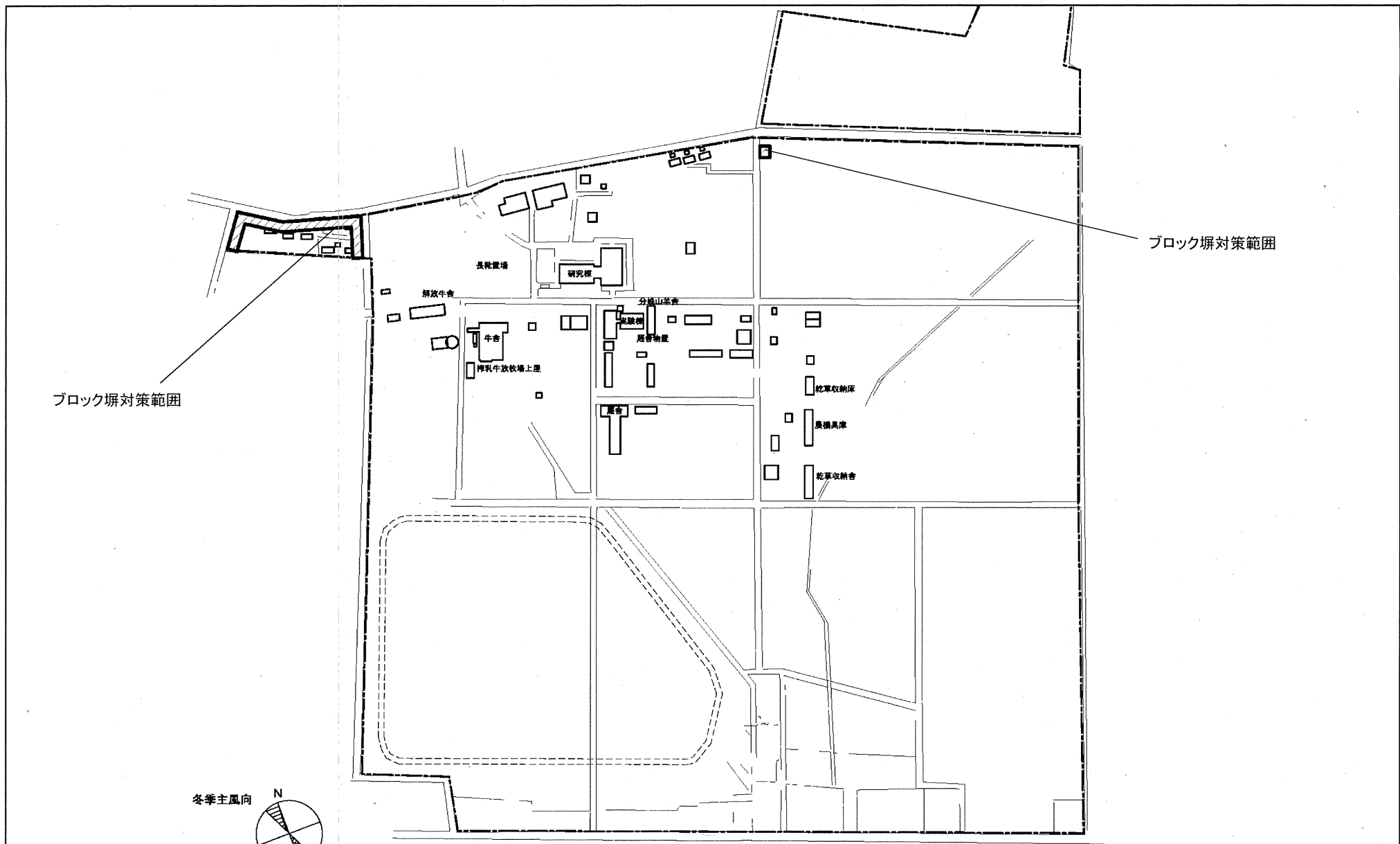


事業名	東京大学(本郷他)基幹・環境整備(ブロック塀対策)	配置図	1/4000
-----	---------------------------	-----	--------



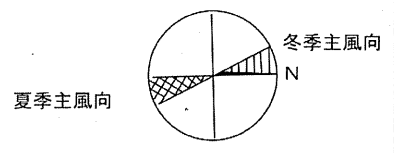
白山団地

事業名	東京大学(本郷他)基幹・環境整備(ブロック塀対策)	配置図	1/3500
-----	---------------------------	-----	--------

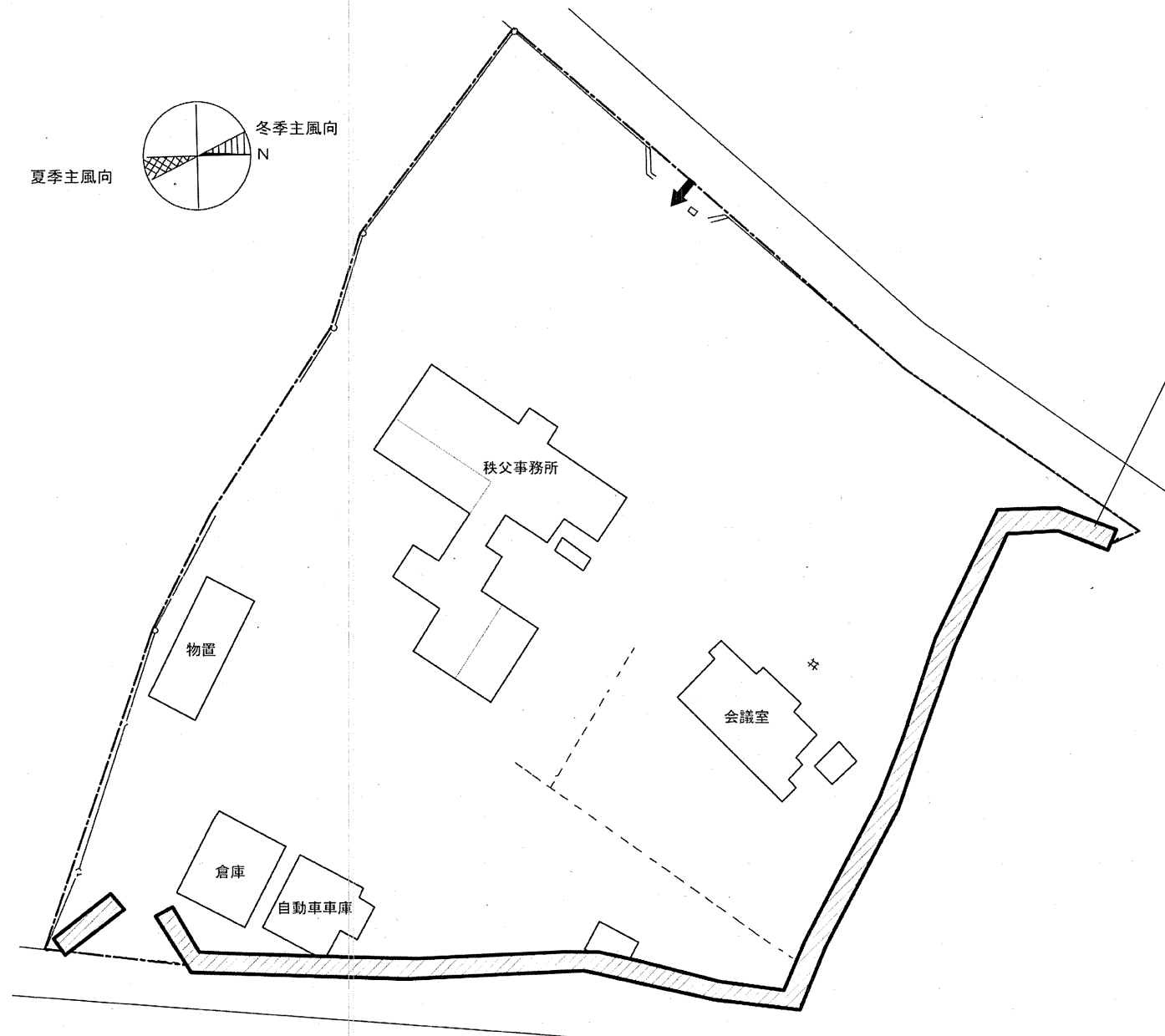


茨城県岩間団地

事業名	東京大学(本郷他)基幹・環境整備(ブロック塀対策)	配置図	1/3500
-----	---------------------------	-----	--------

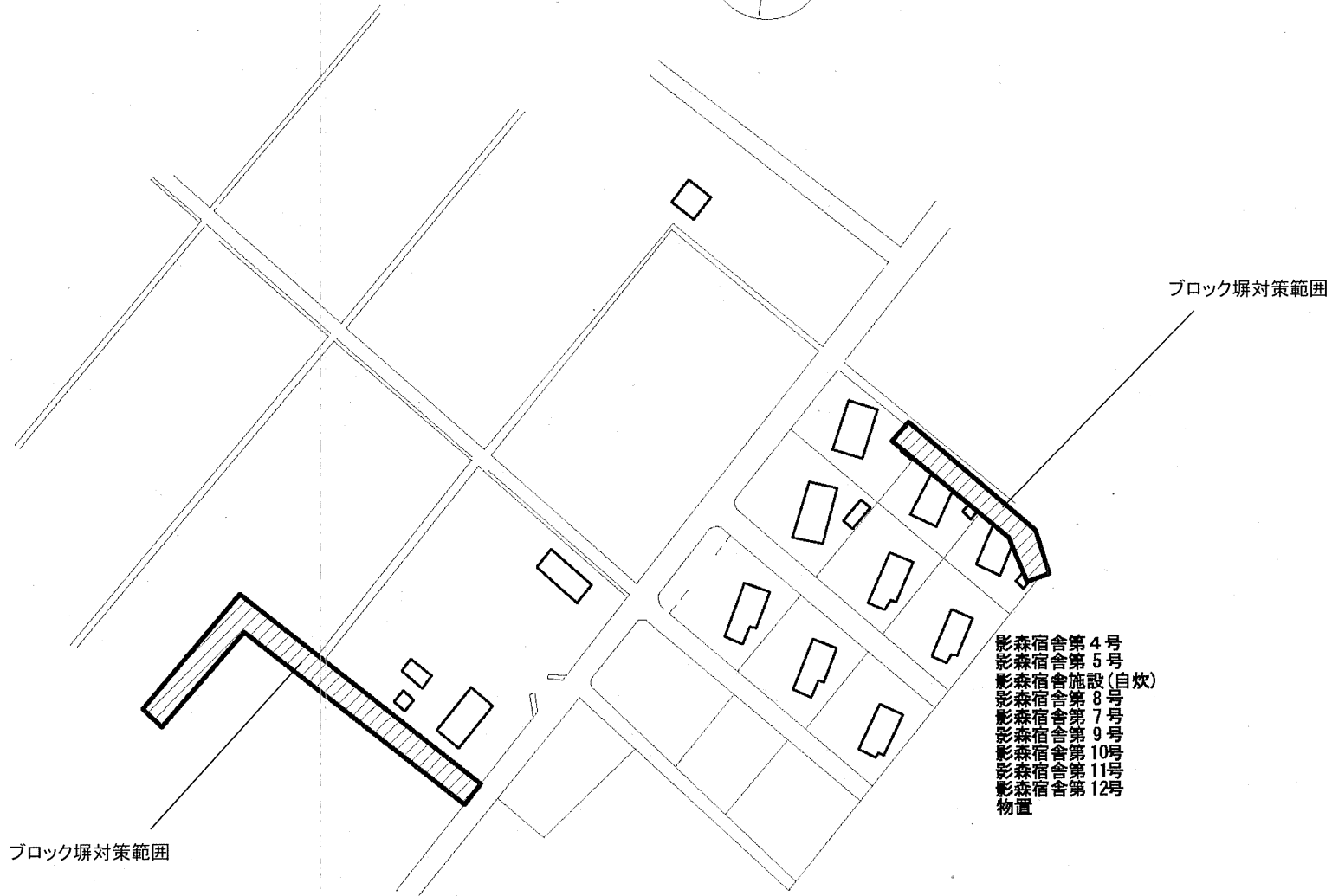
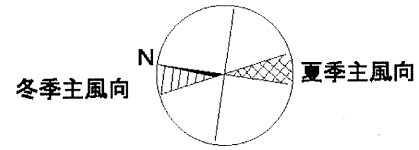


ブロック塀対策範囲



埼玉県秩父団地

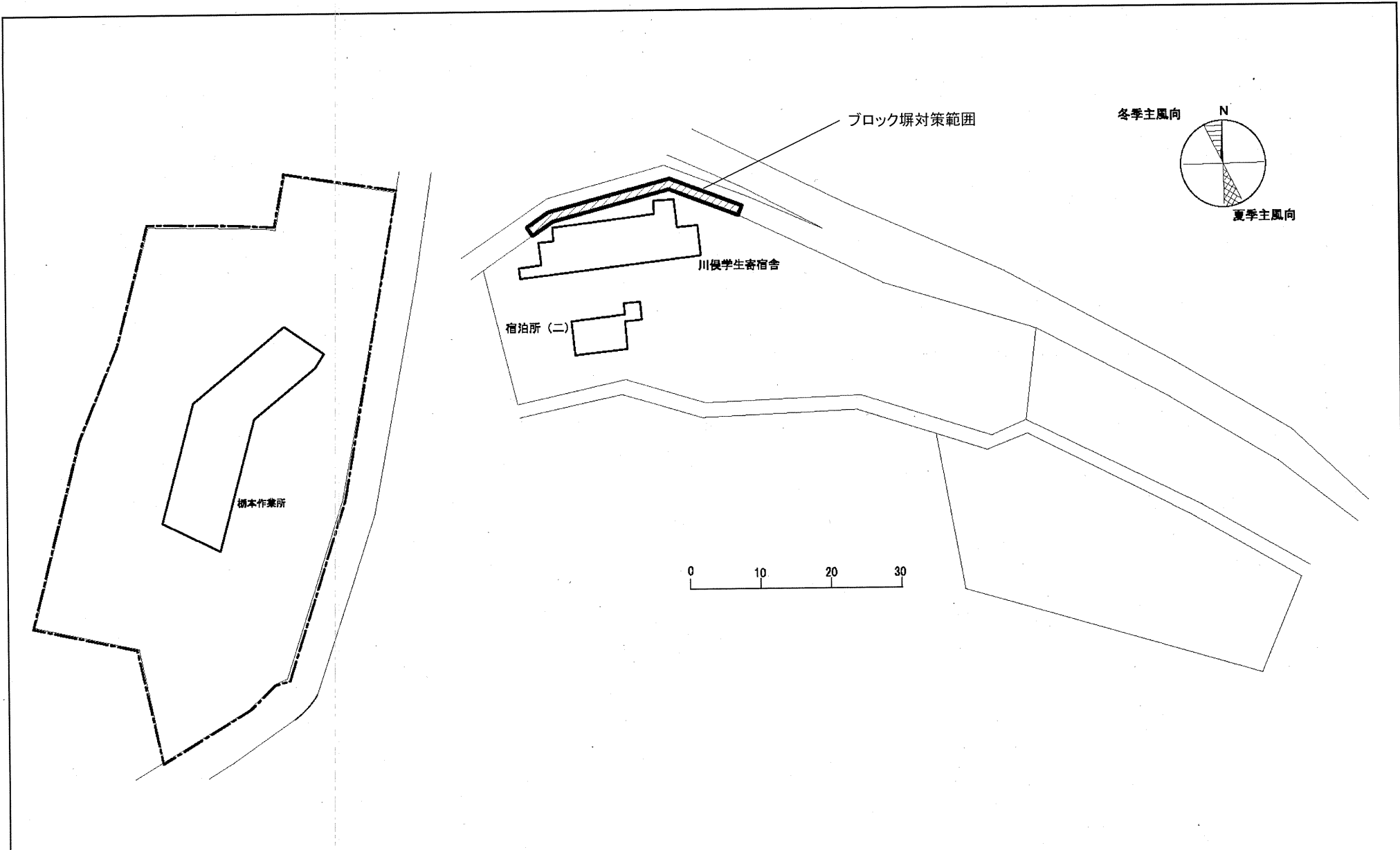
事業名	東京大学(本郷他)基幹・環境整備(ブロック塀対策)	配置図	1/3500
-----	---------------------------	-----	--------



- 影森舎第4号
- 影森舎第5号
- 影森舎施設(自炊)
- 影森舎第8号
- 影森舎第7号
- 影森舎第9号
- 影森舎第10号
- 影森舎第11号
- 影森舎第12号
- 物置

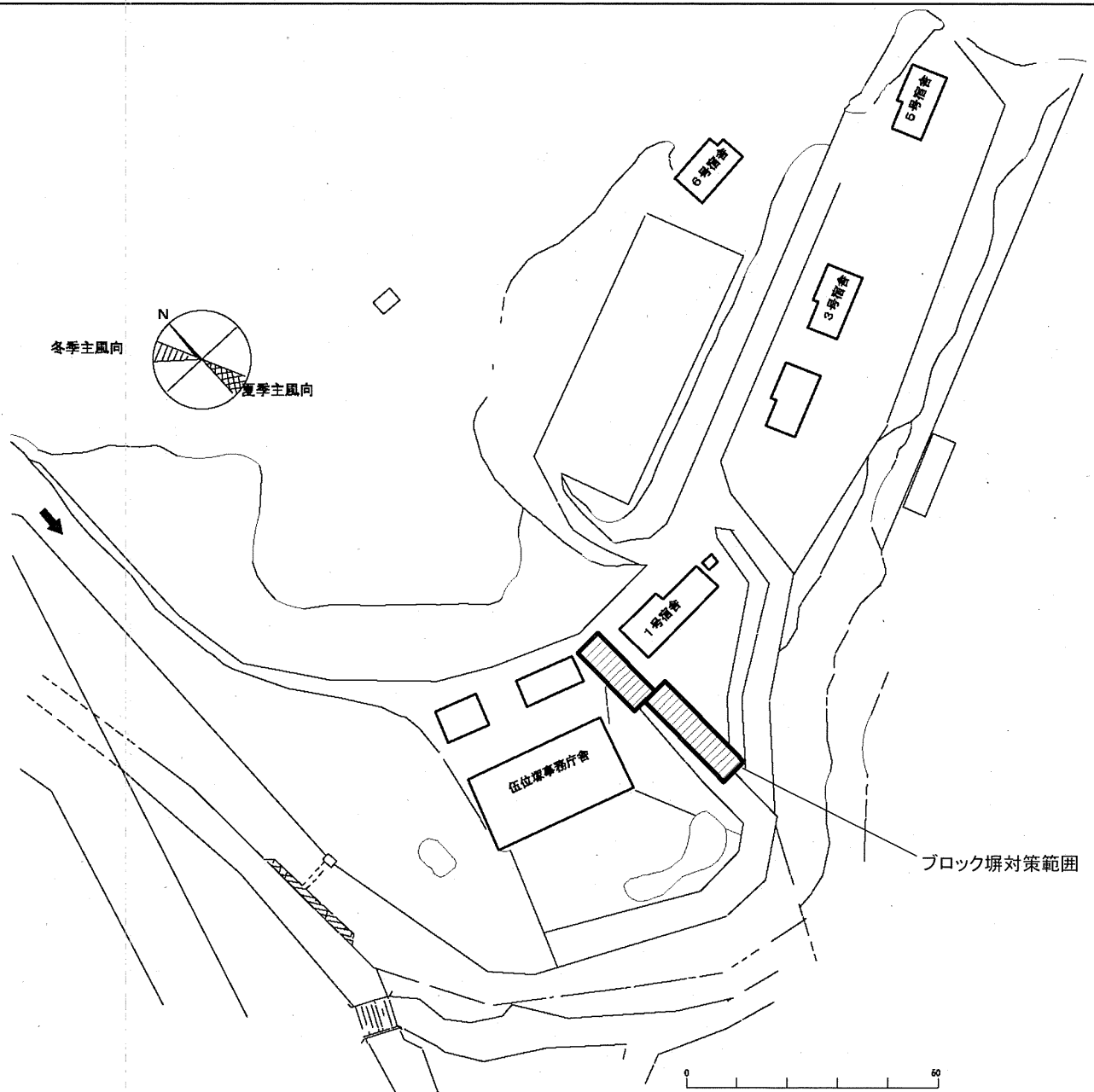
埼玉県下影森団地

事業名	東京大学(本郷他)基幹・環境整備(ブロック塀対策)	配置図	1/3000
-----	---------------------------	-----	--------



埼玉県栃本団地

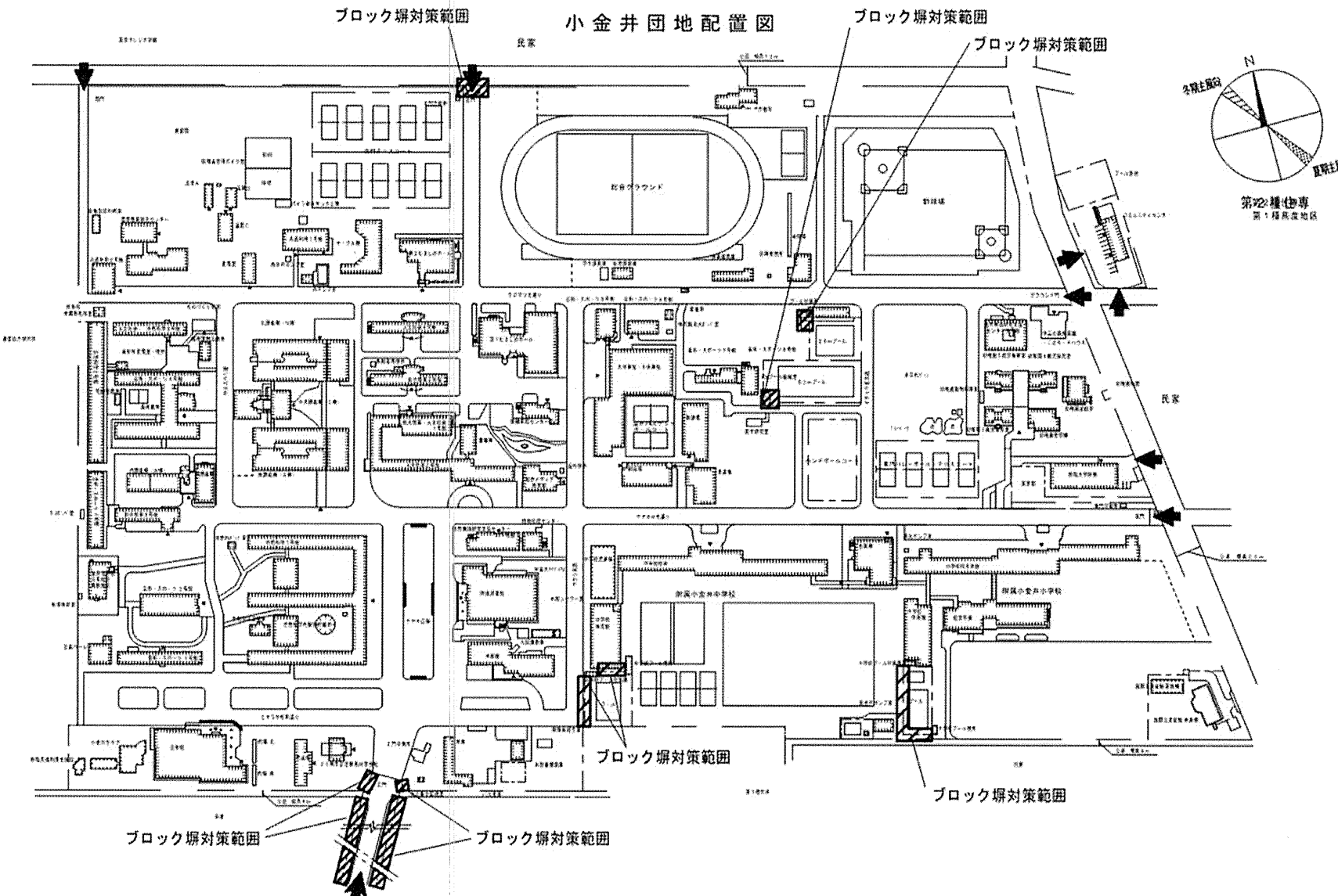
事業名	東京大学(本郷他)基幹・環境整備(ブロック塀対策)	配置図	1/4000
-----	---------------------------	-----	--------



愛知県五位塚団地

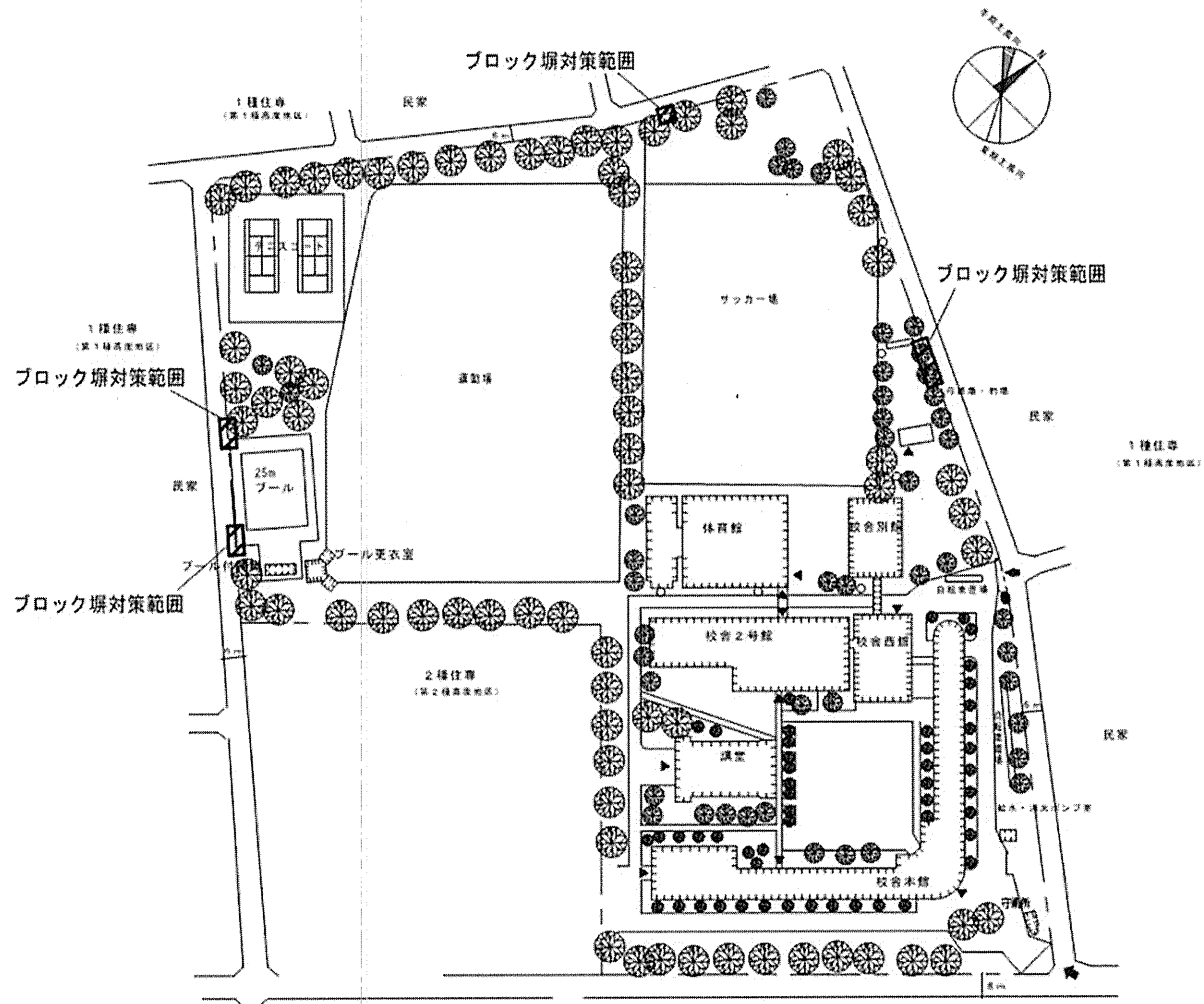
事業名	東京大学(本郷他)基幹・環境整備(ブロック塀対策)	配置図	1/3500
-----	---------------------------	-----	--------

小金井団地配置図



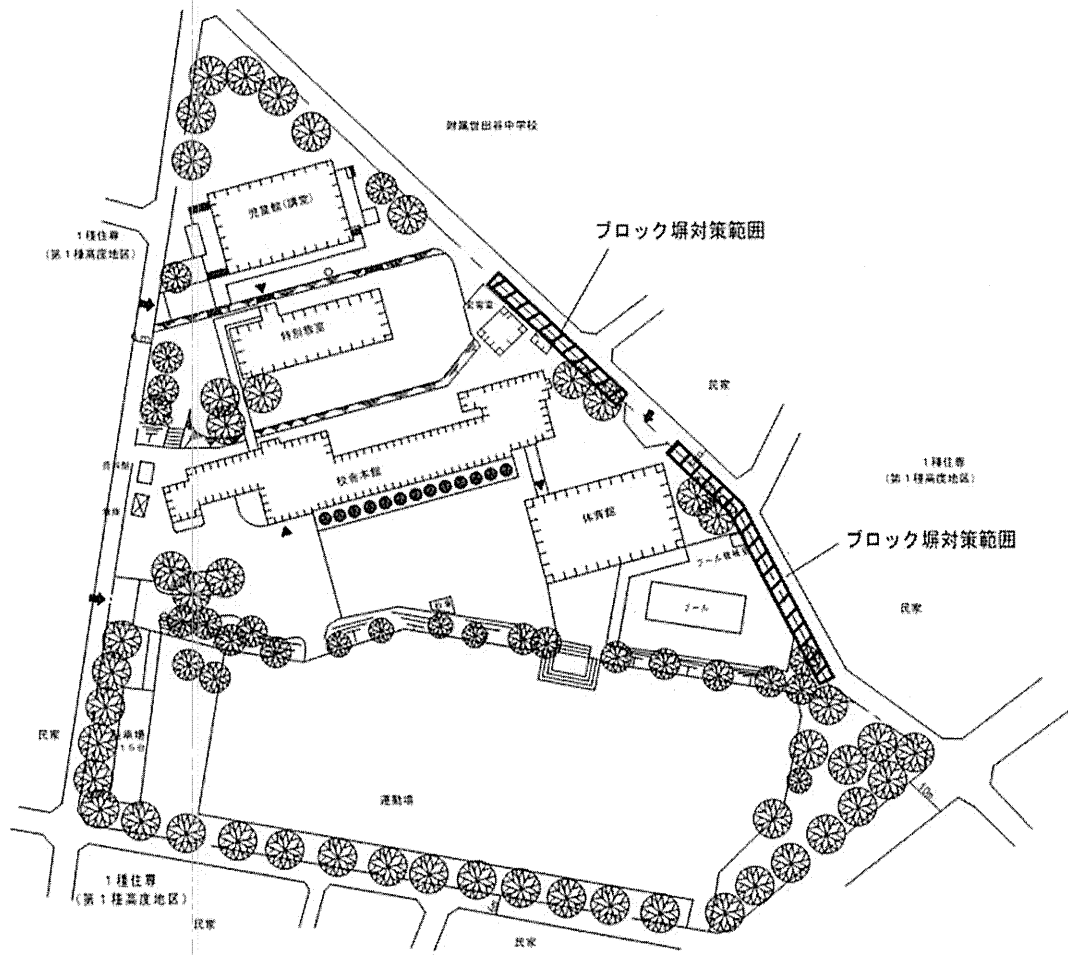
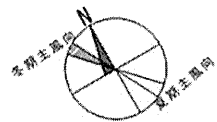
小金井団地

事業名	東京学芸大学（小金井他）基幹・環境整備（ブロック塀対策）	配置図	S=1/4000
-----	------------------------------	-----	----------



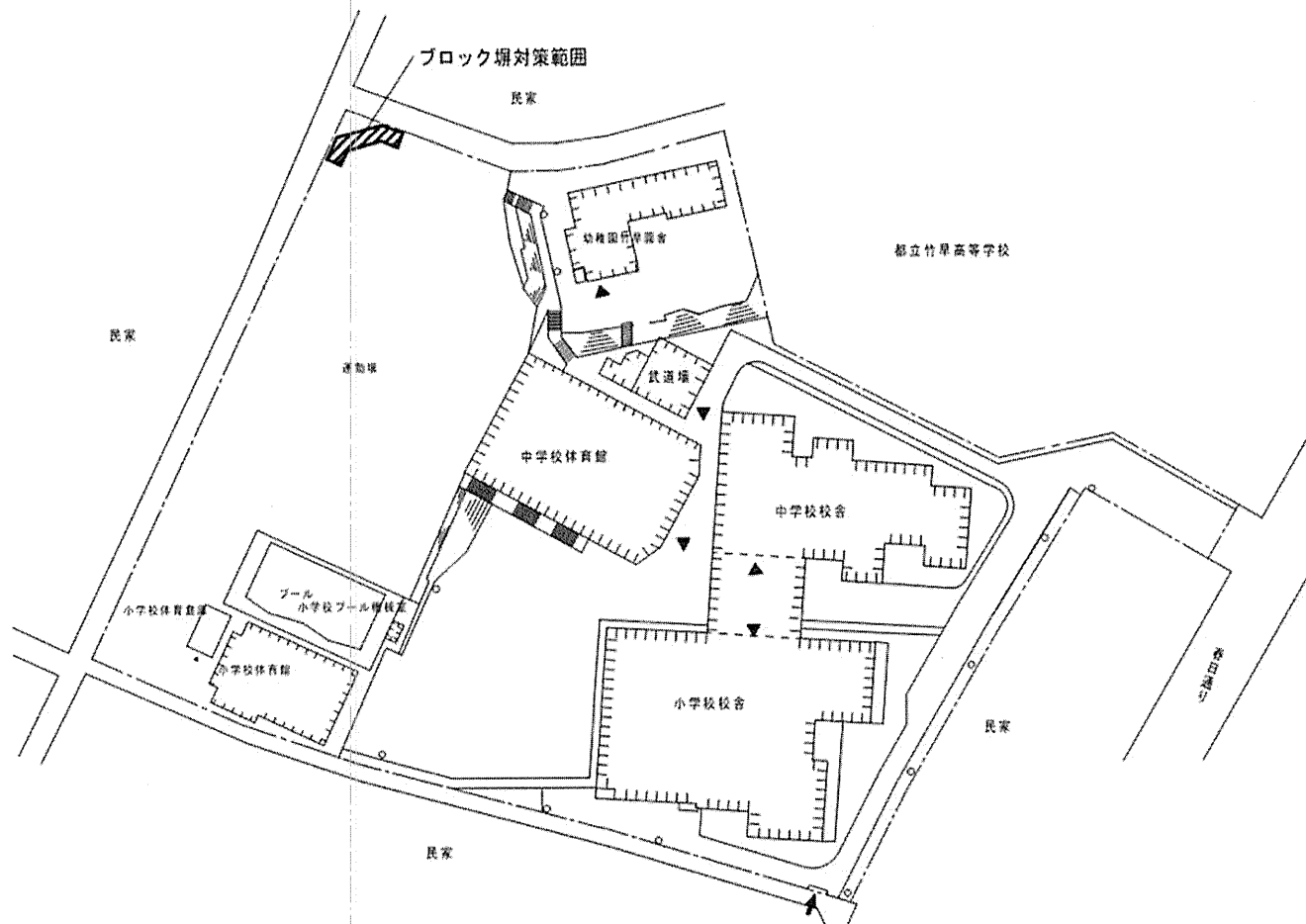
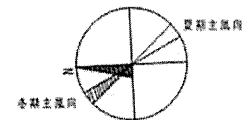
下馬団地

事業名	東京学芸大学（小金井他）基幹・環境整備（ブロック塀対策）	配置図	S = 1 / 2500
-----	------------------------------	-----	--------------



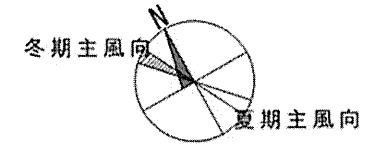
深沢小団地

事業名	東京学芸大学(小金井他)基幹・環境整備(ブロック塀対策)	配置図	S=1/2000
-----	------------------------------	-----	----------



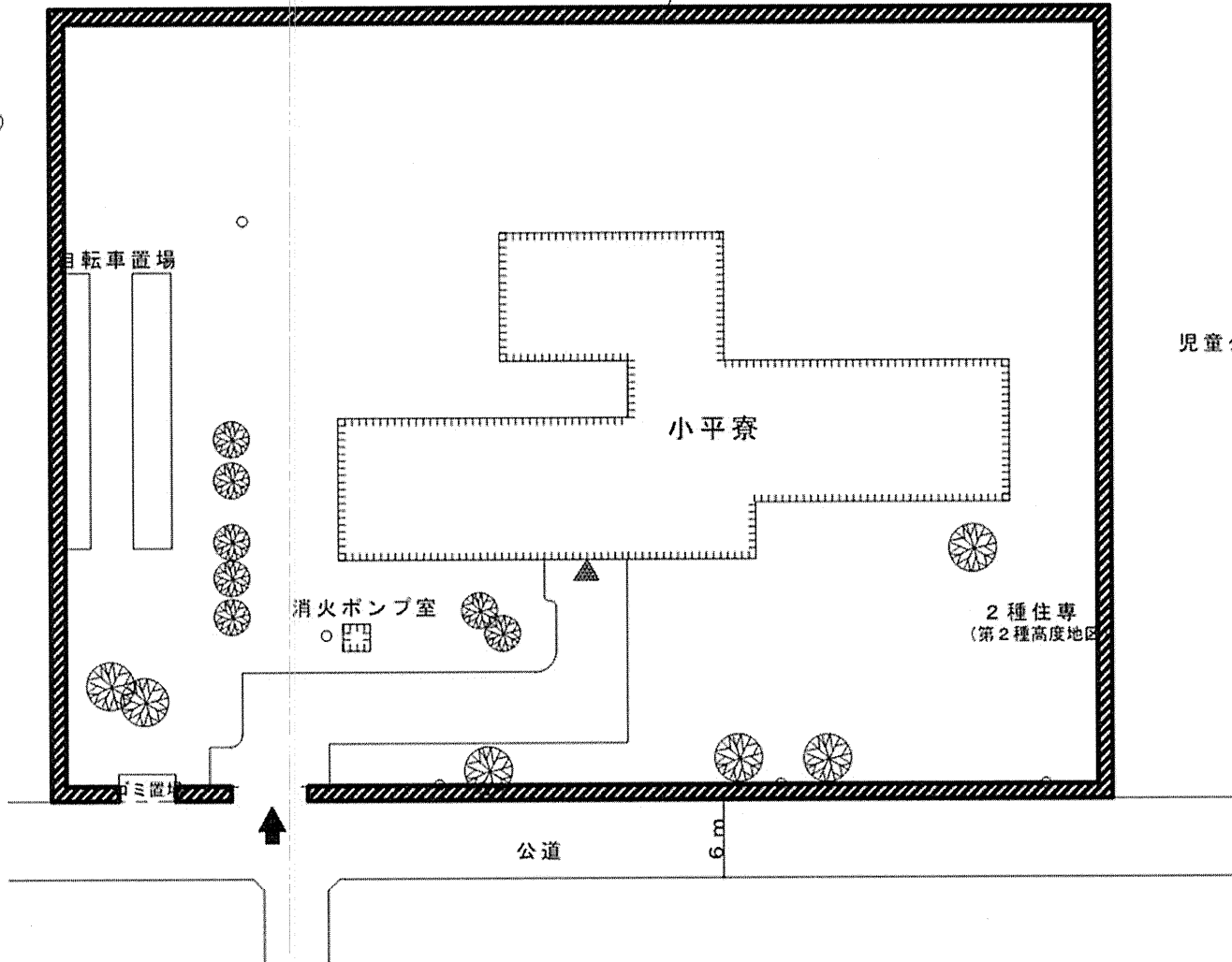
竹早団地

事業名	東京学芸大学（小金井他）基幹・環境整備（ブロック塀対策）	配置図	S = 1 / 1,500
-----	------------------------------	-----	---------------



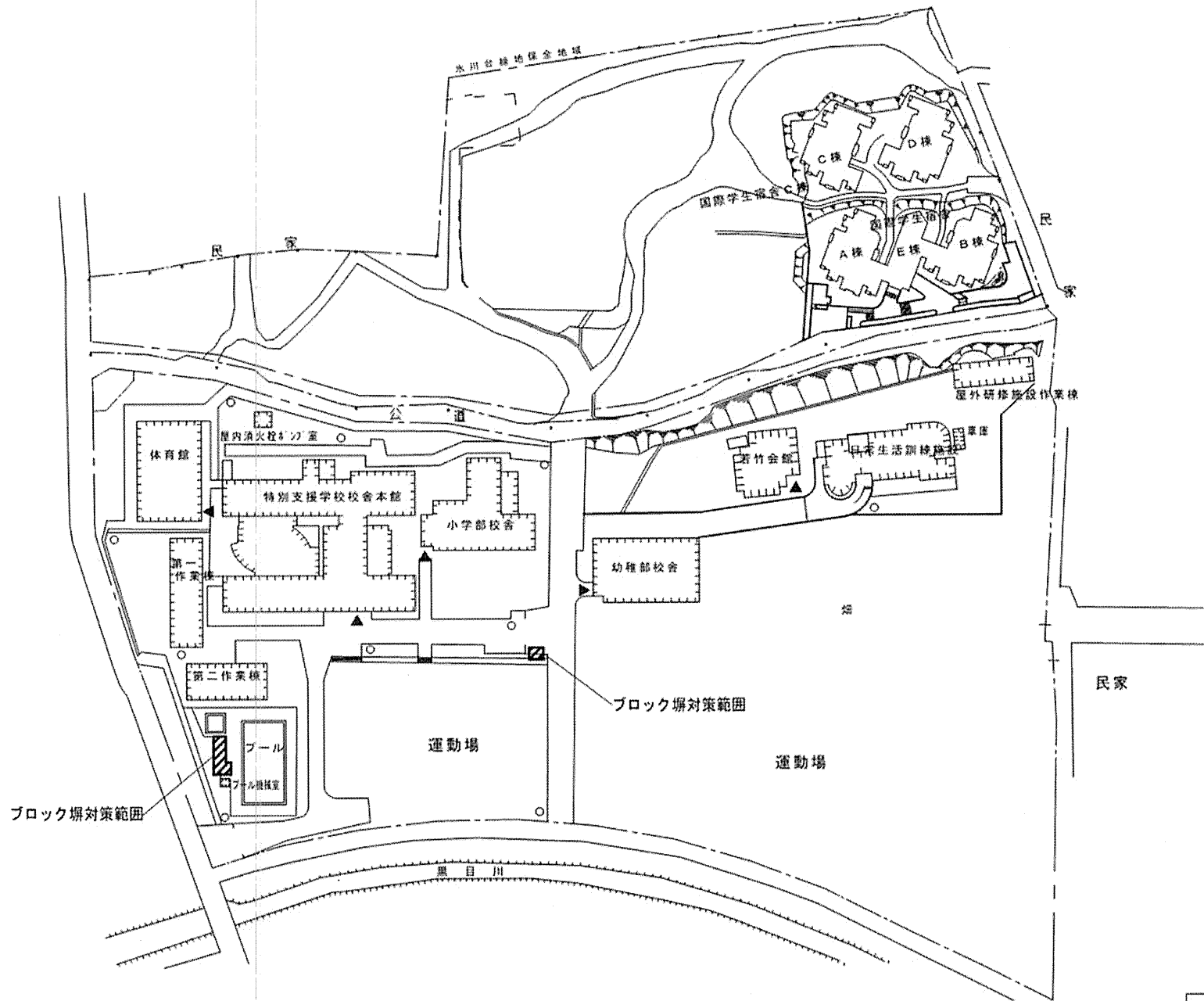
自衛隊官舎
ブロック塀対策範囲

2種住専
(第2種高度地区)
青森県人奈



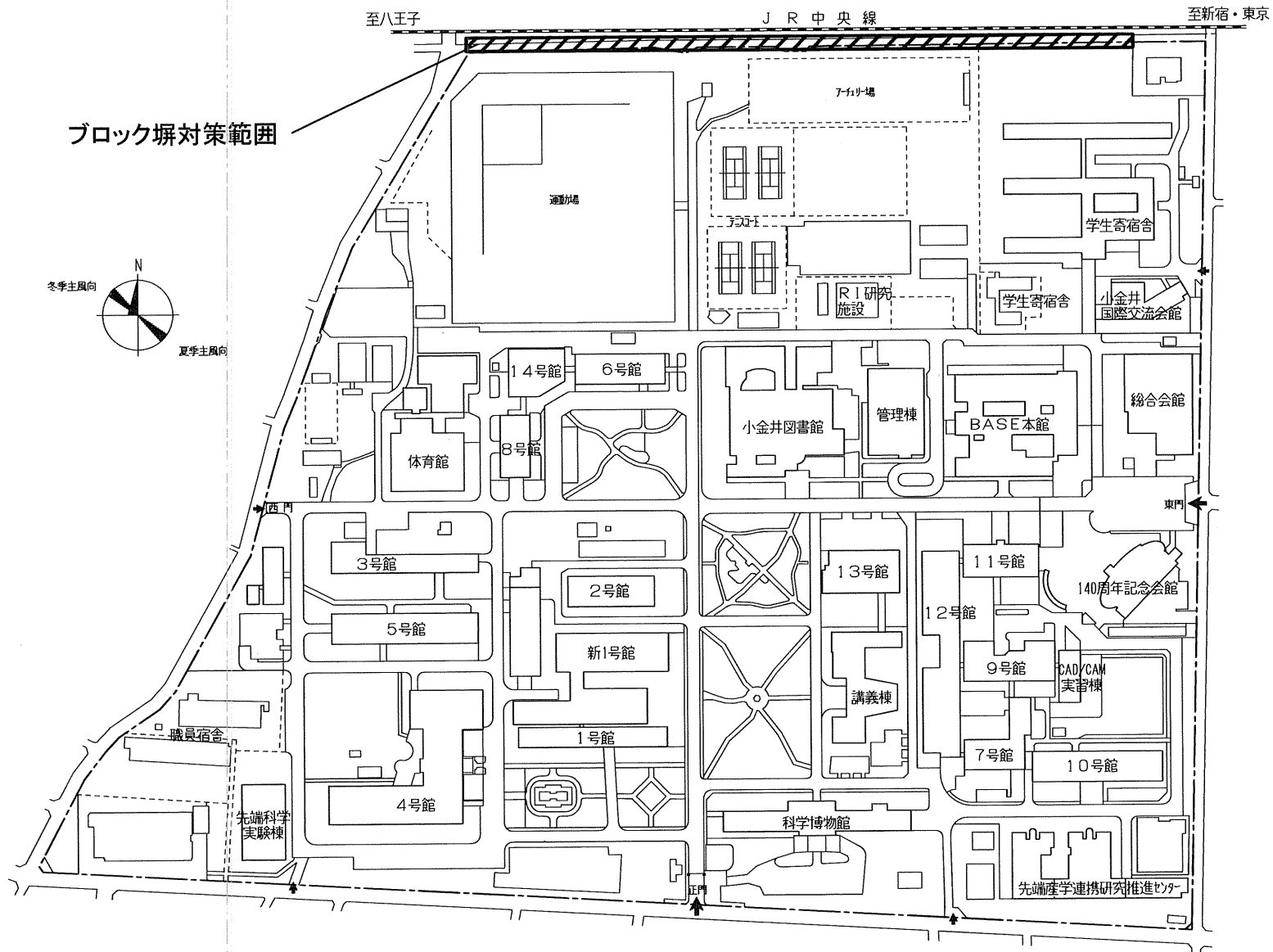
小平団地

事業名	東京学芸大学 (小金井他) 基幹・環境整備 (ブロック塀対策)	配置図	S=1/500
-----	---------------------------------	-----	---------



東久留米団地

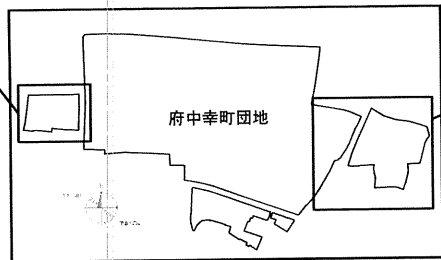
事業名	東京学芸大学（小金井他）基幹・環境整備（ブロック塀対策）	配置図	S=1/1,500
-----	------------------------------	-----	-----------



小金井団地

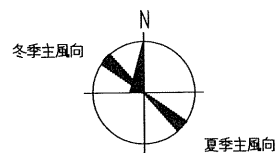
事業名	東京農工大学(小金井他)基幹・環境整備(ブロック塀対策)	配置図	1/2500
-----	------------------------------	-----	--------

府中幸町団地本部地区

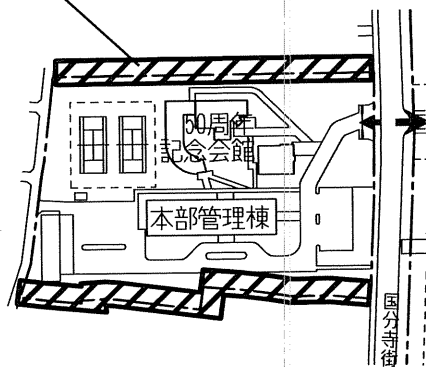


府中幸町団地農学部地区東

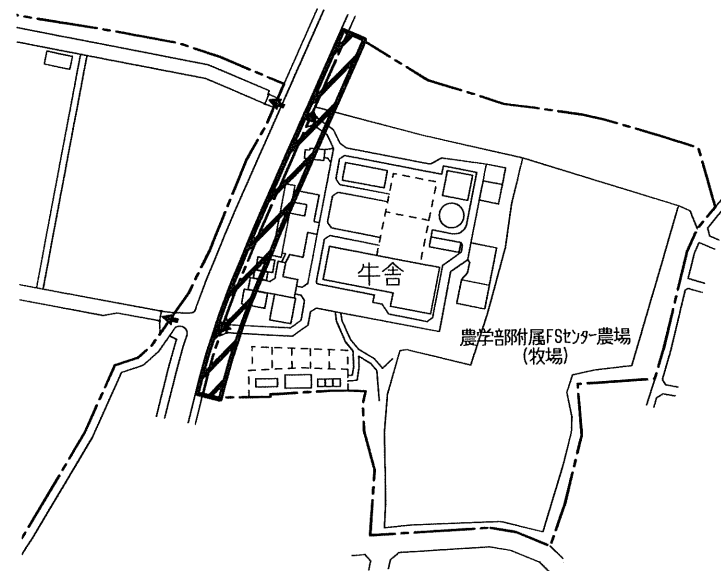
キープラン



ブロック塀対策範囲



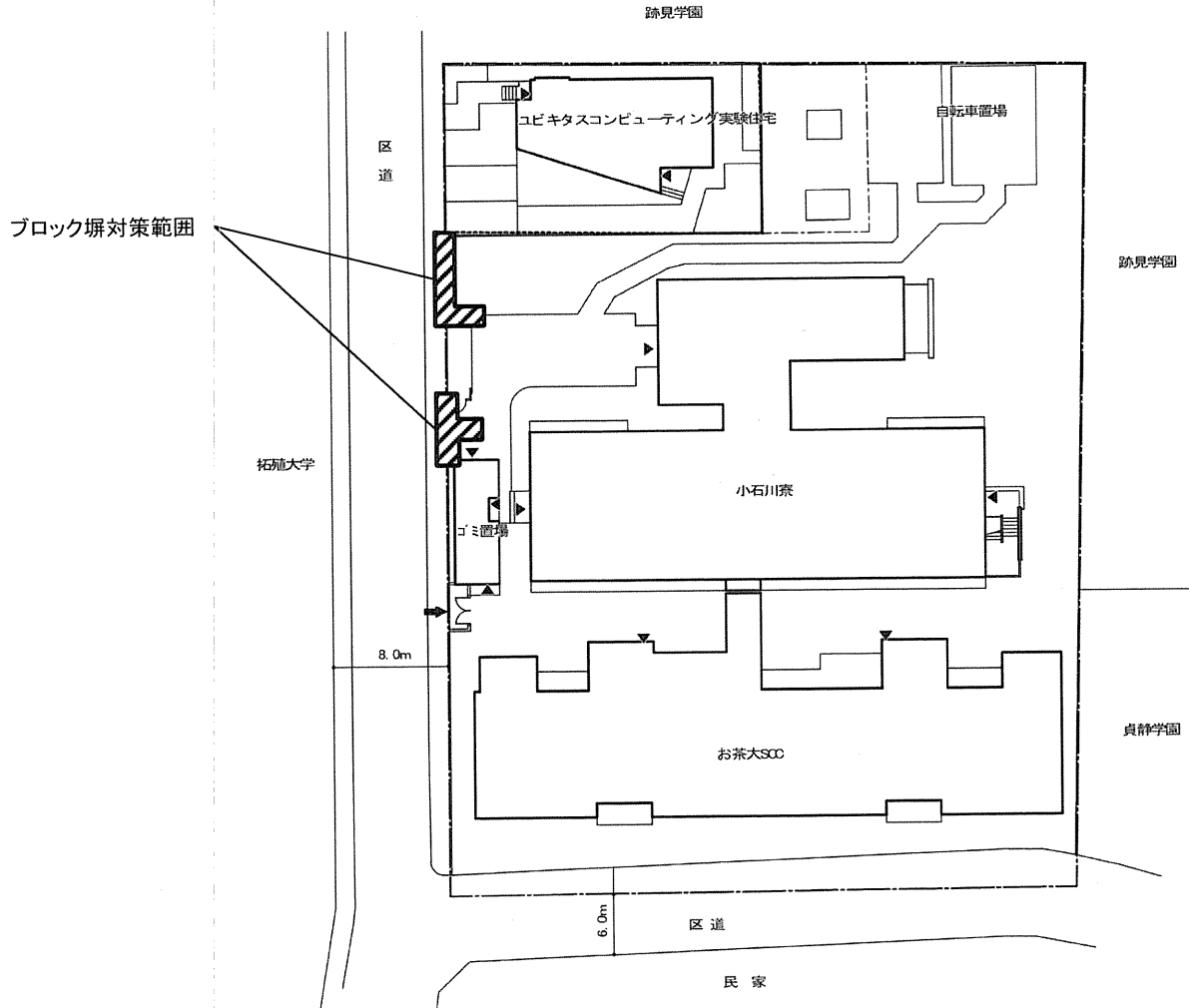
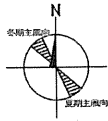
府中幸町団地本部地区



府中幸町団地農学部地区東

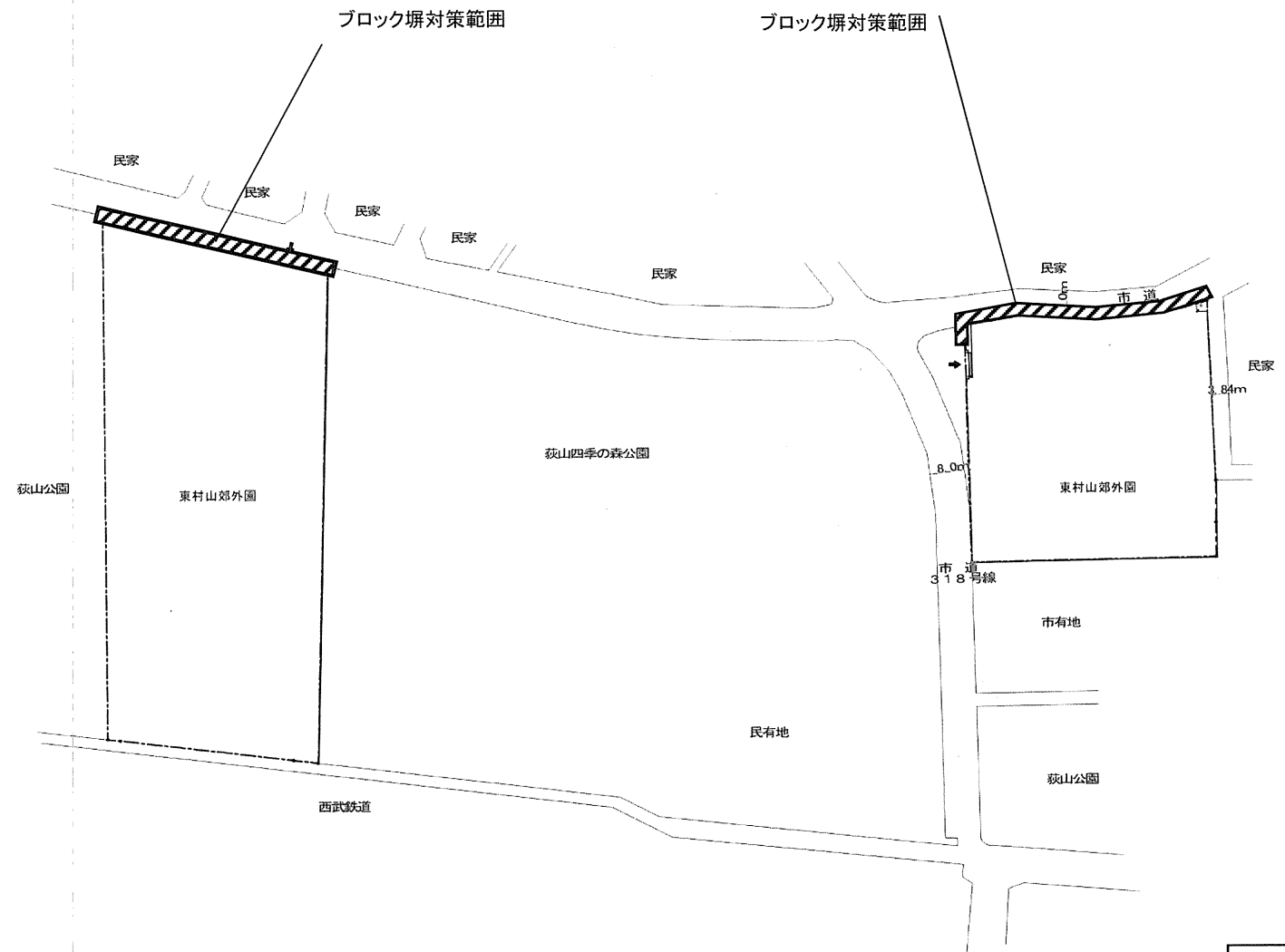
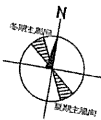
府中幸町団地

事業名	東京農工大学(小金井他)基幹・環境整備(ブロック塀対策)	配置図	1/2000
-----	------------------------------	-----	--------



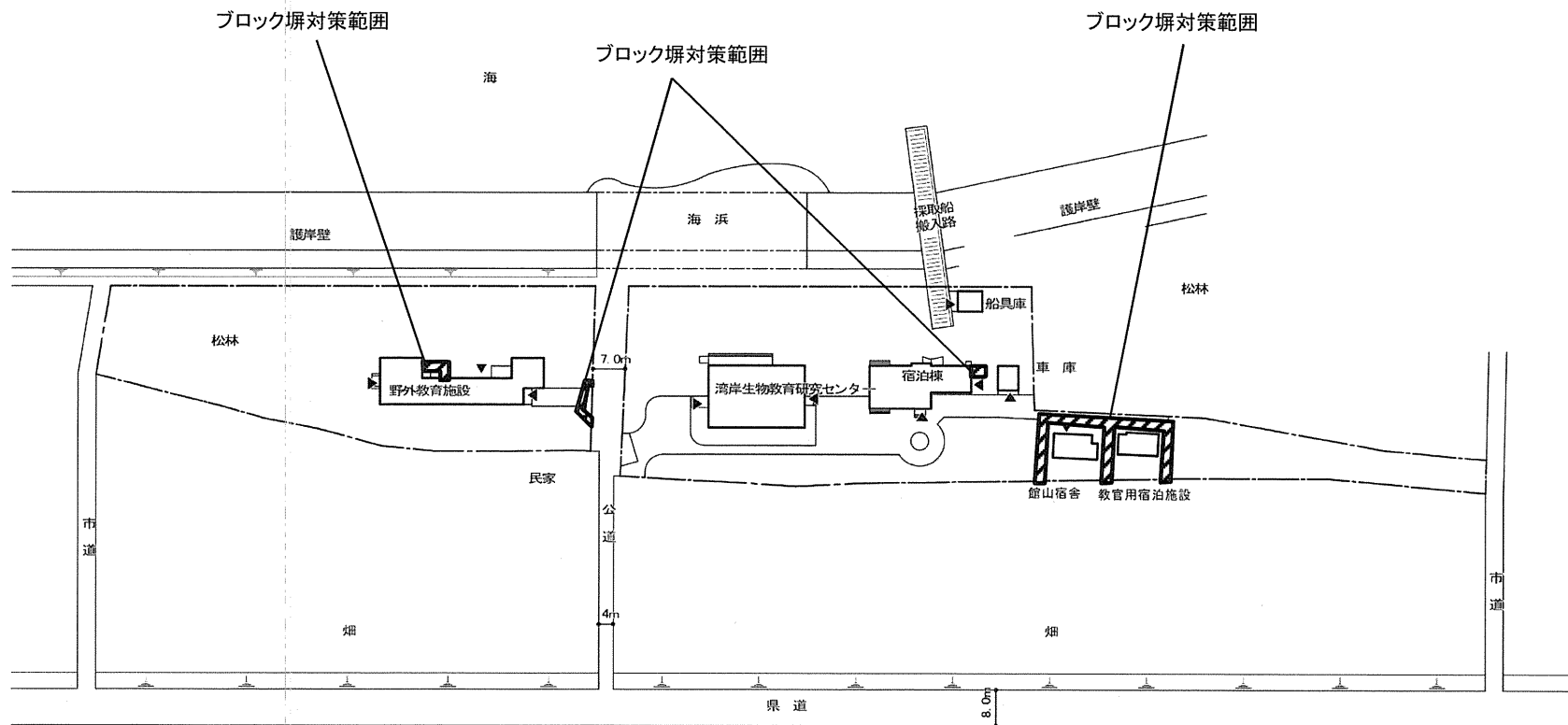
大塚2団地

事業名	お茶の水女子大学(大塚他)基幹・環境整備(ブロック塀対策)	配置図	1/500
-----	-------------------------------	-----	-------



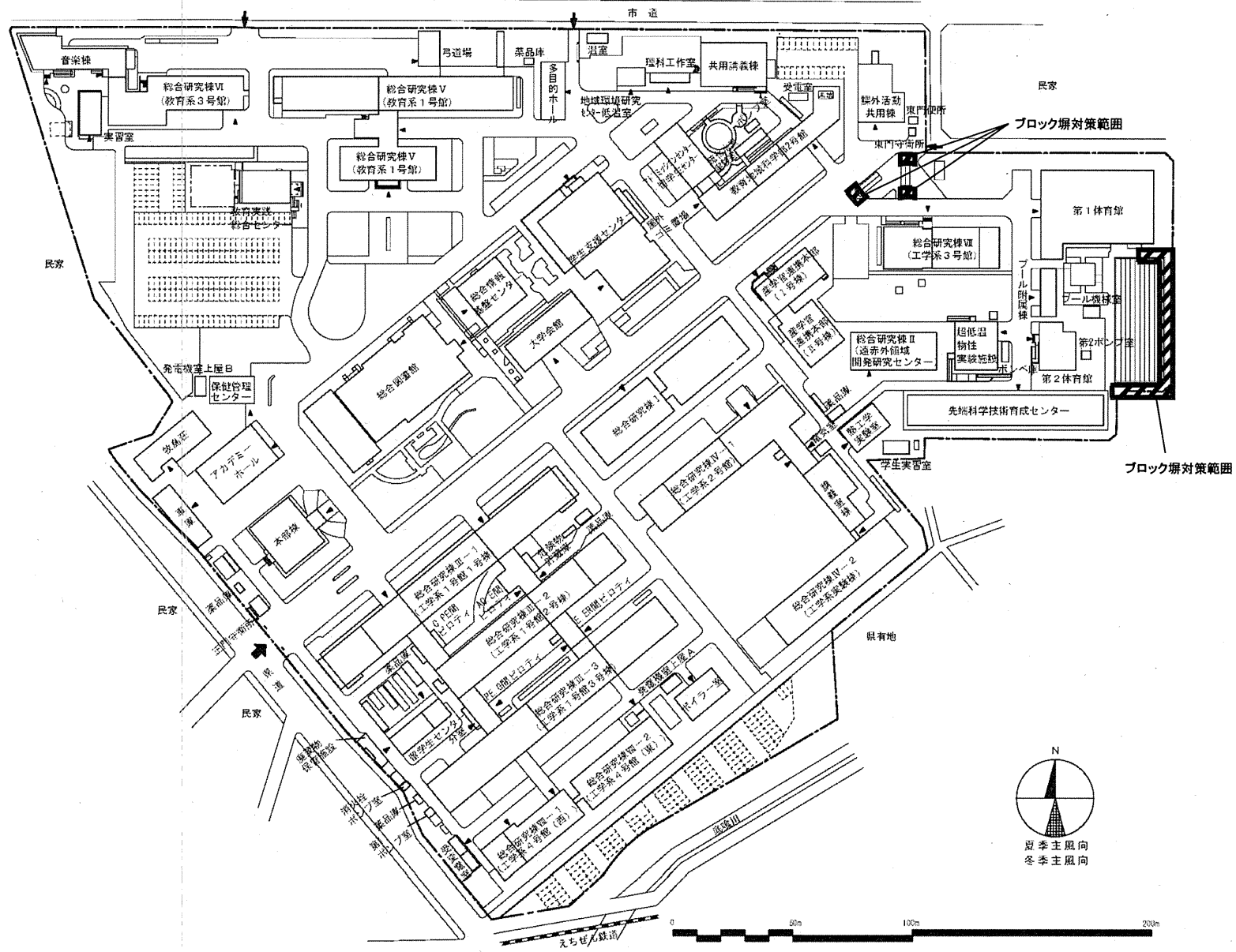
東村山団地

事業名	お茶の水女子大学(大塚他)基幹・環境整備(ブロック塀対策)	配置図	1/1,500
-----	-------------------------------	-----	---------



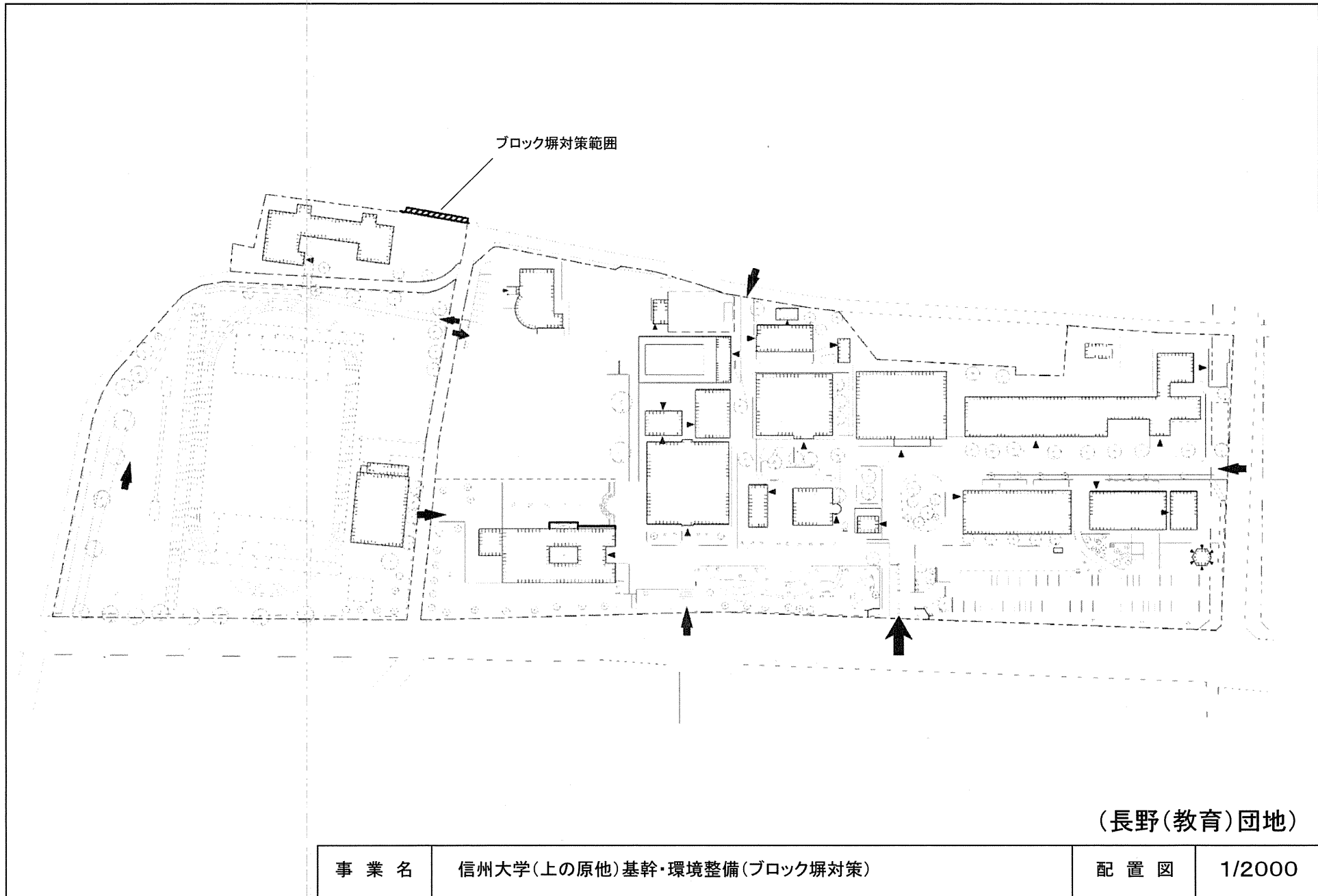
館山団地

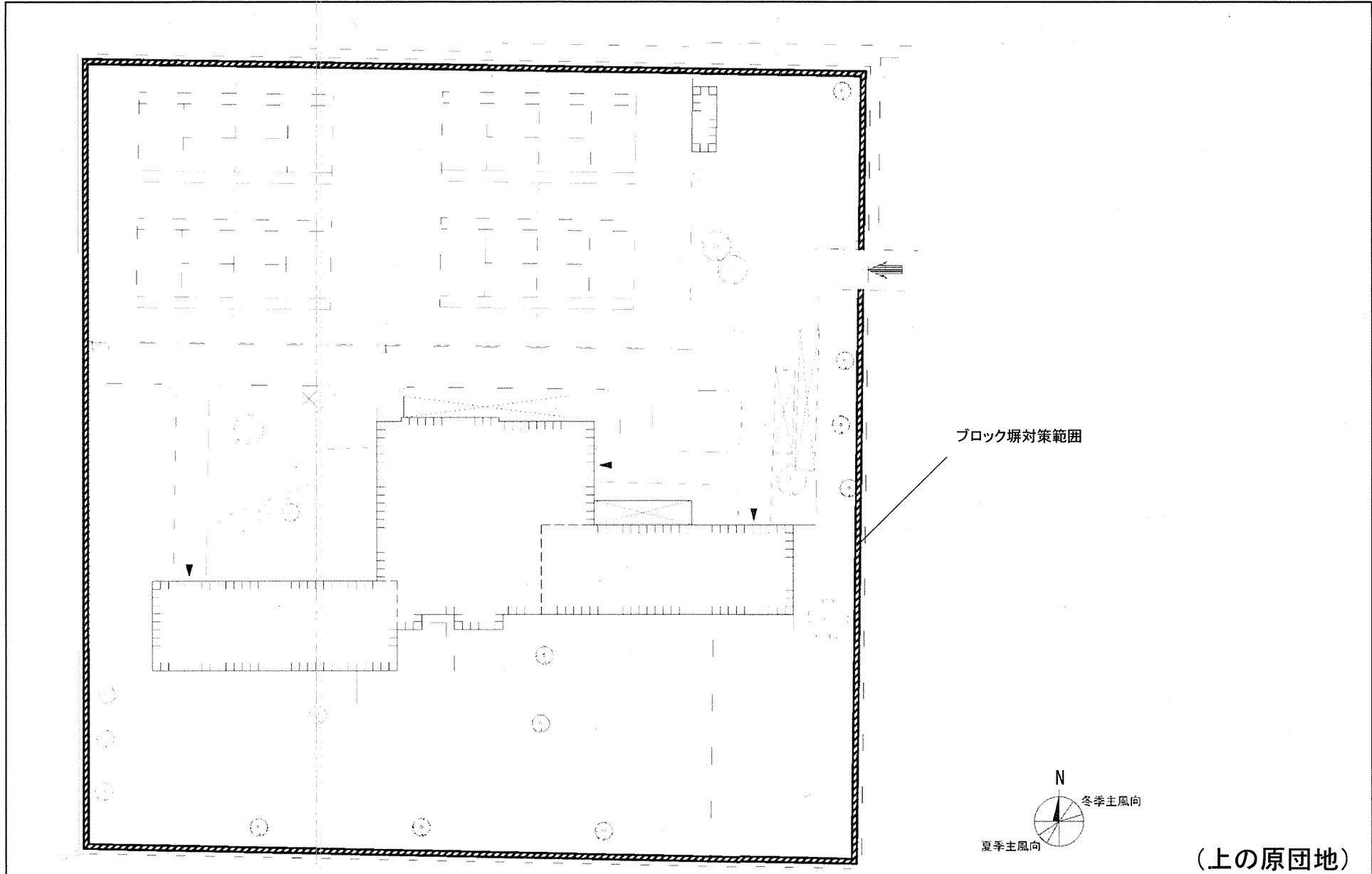
事業名	お茶の水女子大学(大塚他)基幹・環境整備(ブロック塀対策)	配置図	1/1, 500
-----	-------------------------------	-----	----------



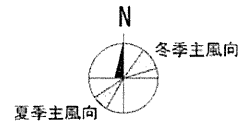
事業名	福井大学（文京）基幹・環境整備（ブロック塀対策）	配置図	1/2450
-----	--------------------------	-----	--------

文京団地



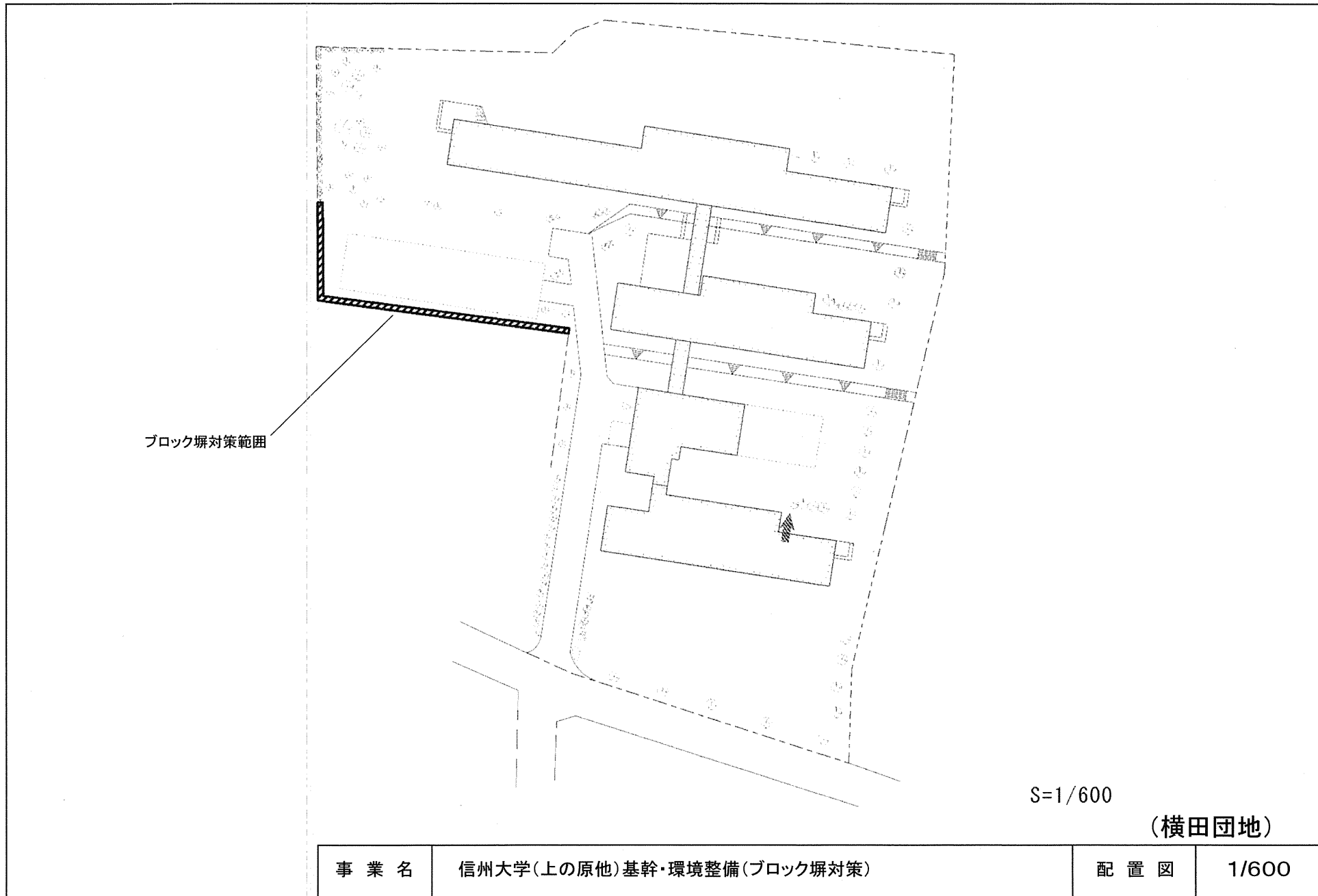


ブロック塀対策範囲



(上の原団地)

事業名	信州大学(上の原他)基幹・環境整備(ブロック塀対策)	配置図	1/600
-----	----------------------------	-----	-------

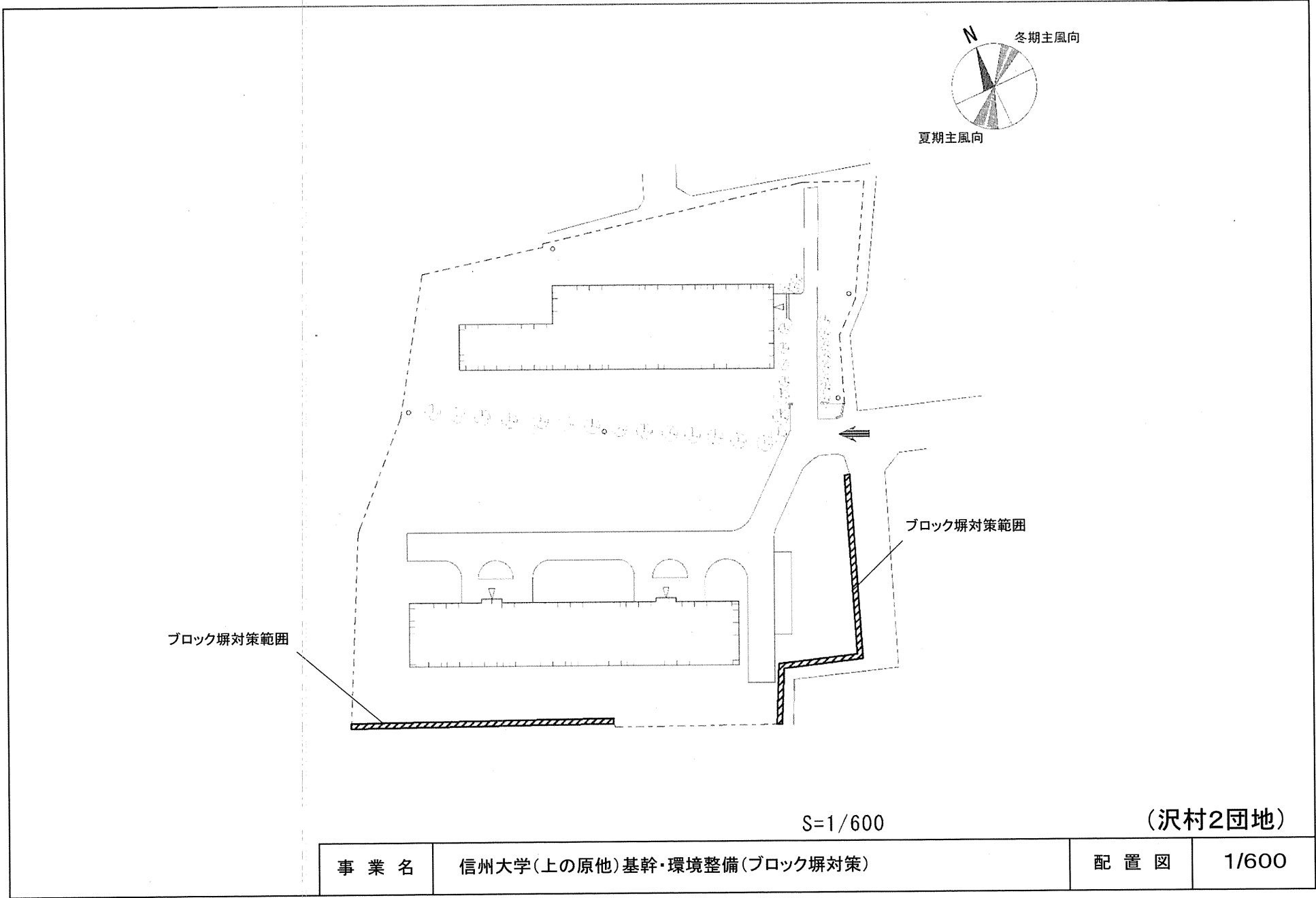


ブロック塀対策範囲

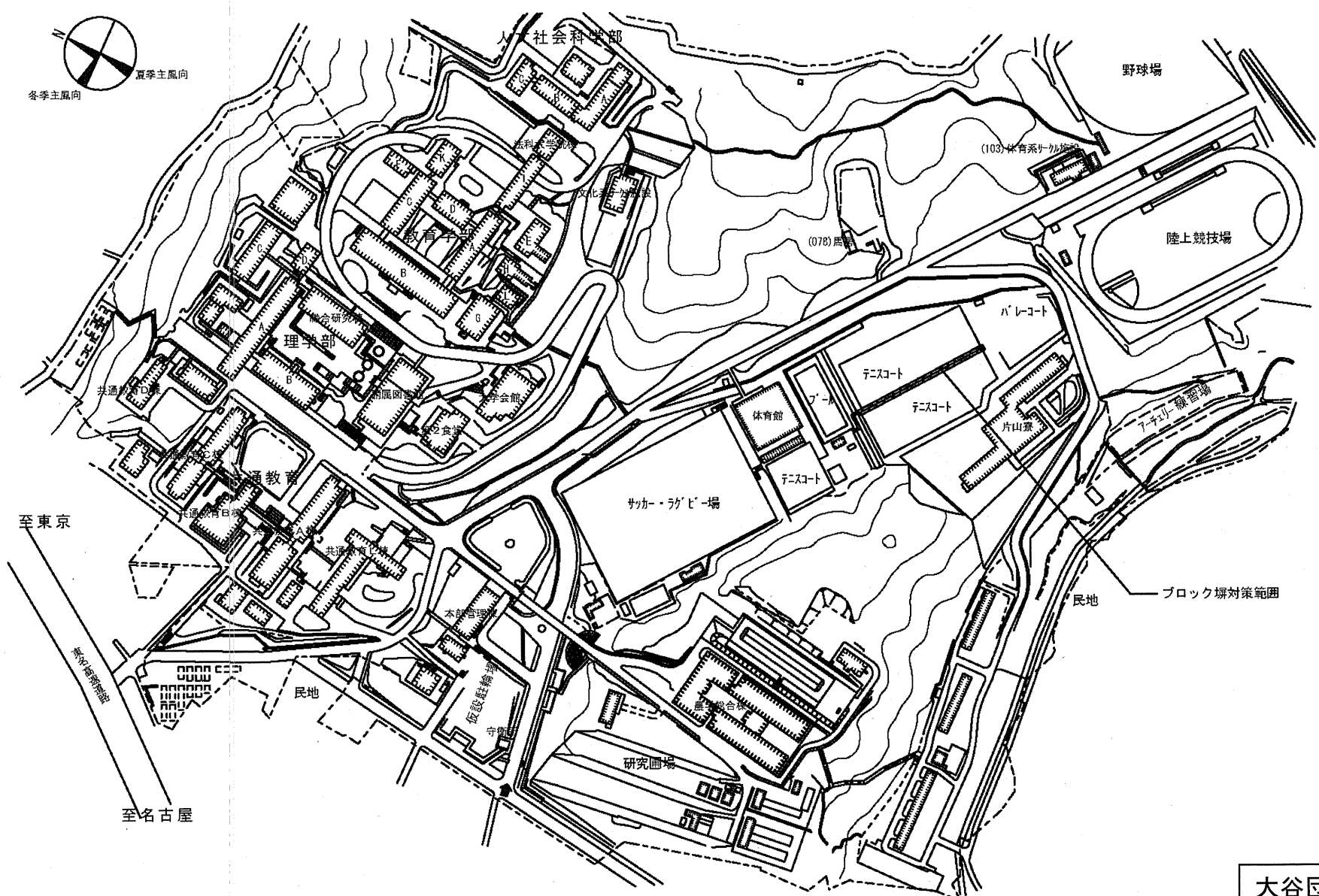
S=1/600

(横田団地)

事業名	信州大学(上の原他)基幹・環境整備(ブロック塀対策)	配置図	1/600
-----	----------------------------	-----	-------

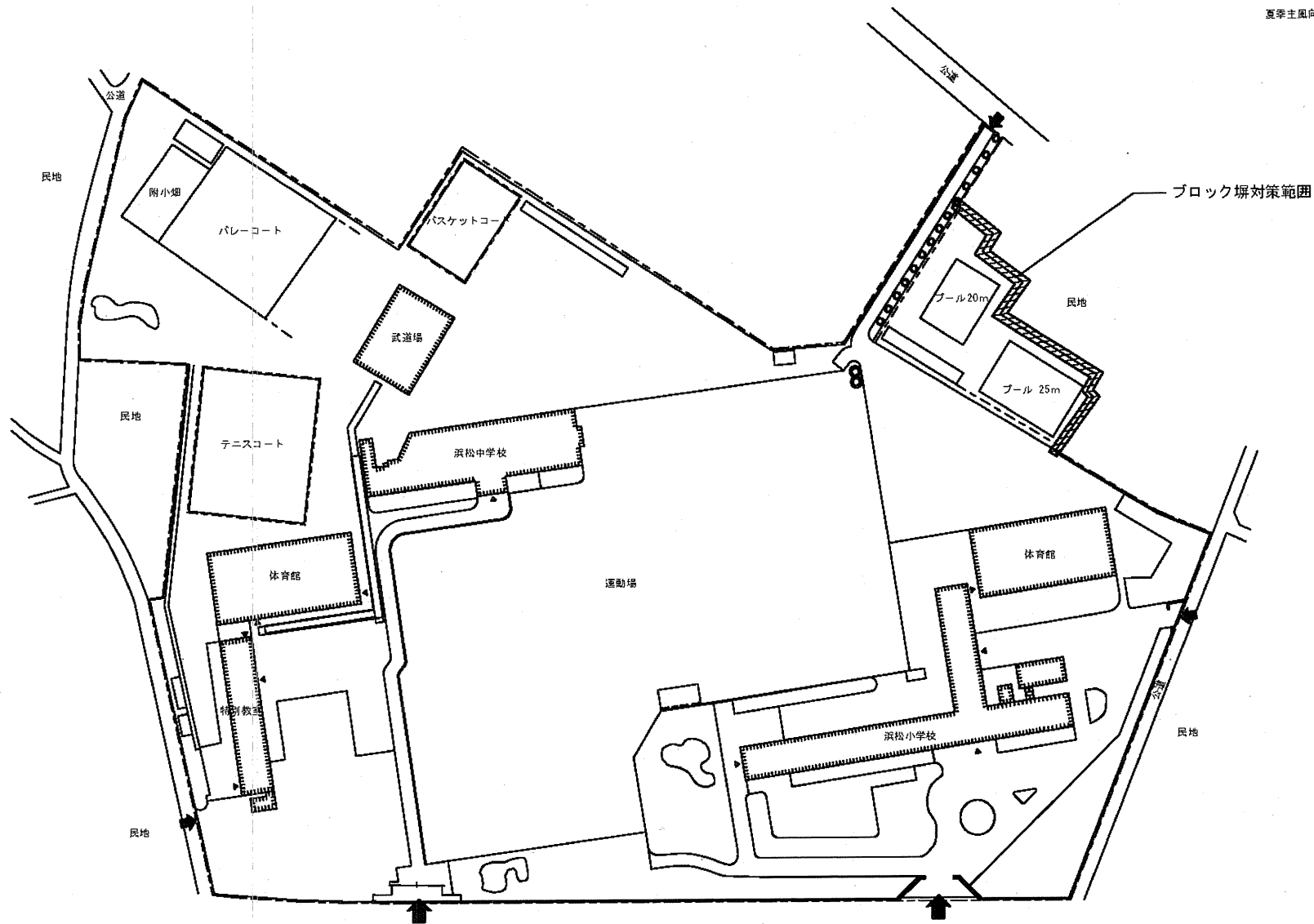
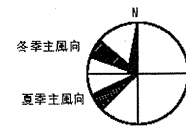


事業名	信州大学(上の原他)基幹・環境整備(ブロック塀対策)	配置図	1/600
-----	----------------------------	-----	-------



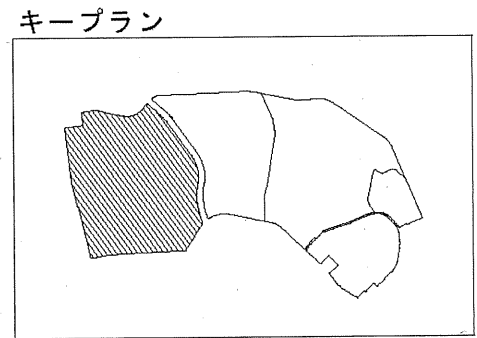
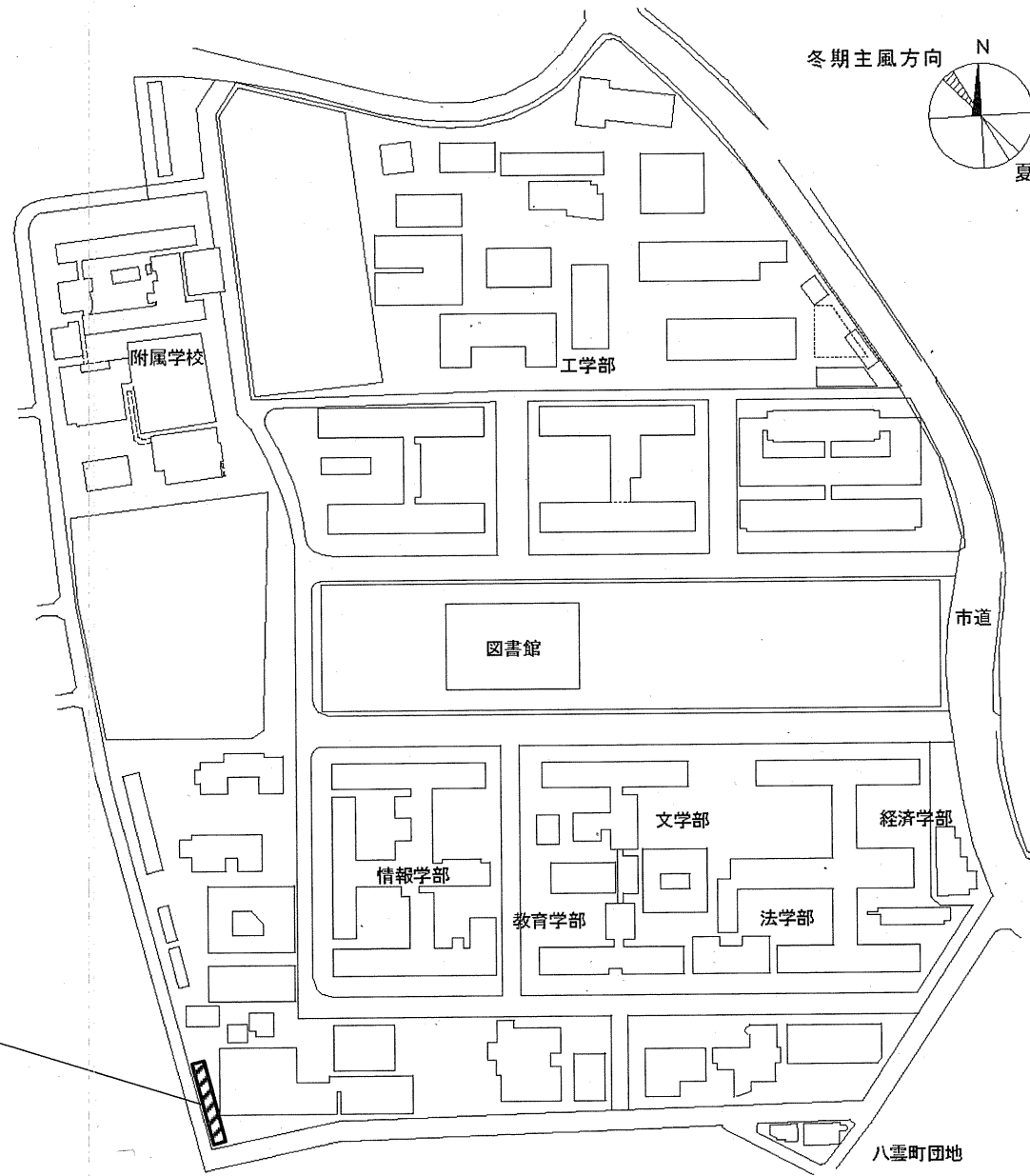
大谷団地

事業名	静岡大学(大谷他)基幹・環境整備(ブロック塀対策)	配置図	1/4,000
-----	---------------------------	-----	---------

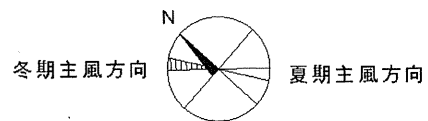


布橋団地

事業名	静岡大学(大谷他)基幹・環境整備(ブロック塀対策)	配置図	1/2,200
-----	---------------------------	-----	---------

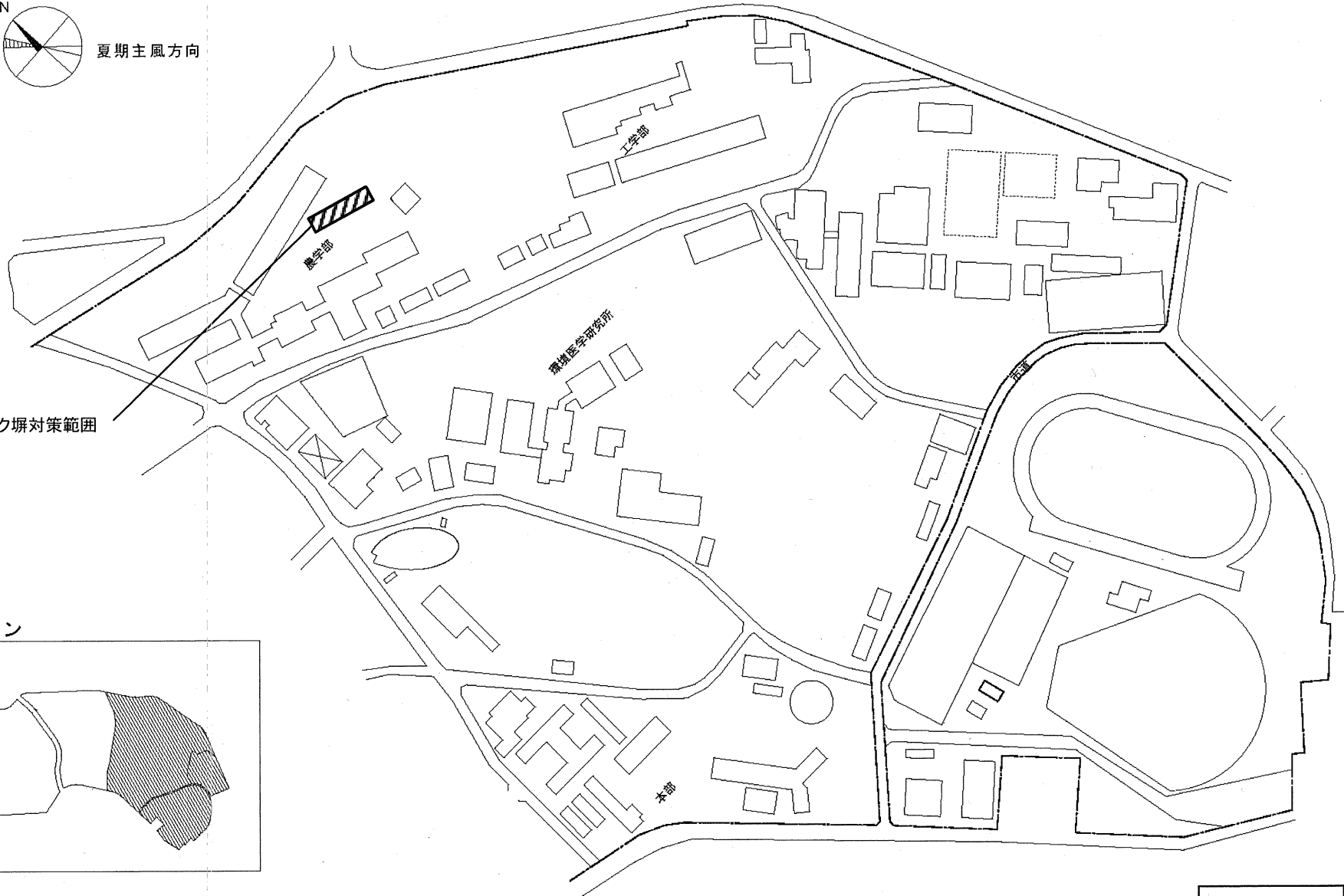
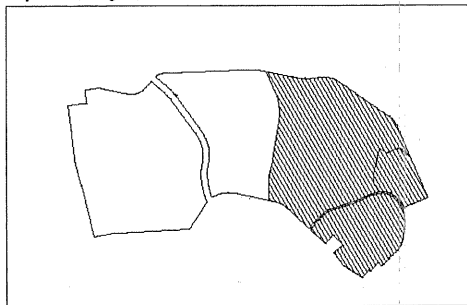


東山団地



ブロック塀対策範囲

キープラン

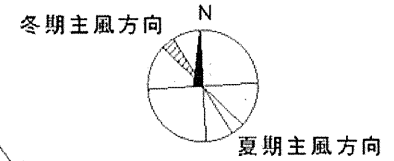


東山団地

名古屋大学 東山団地 配置図

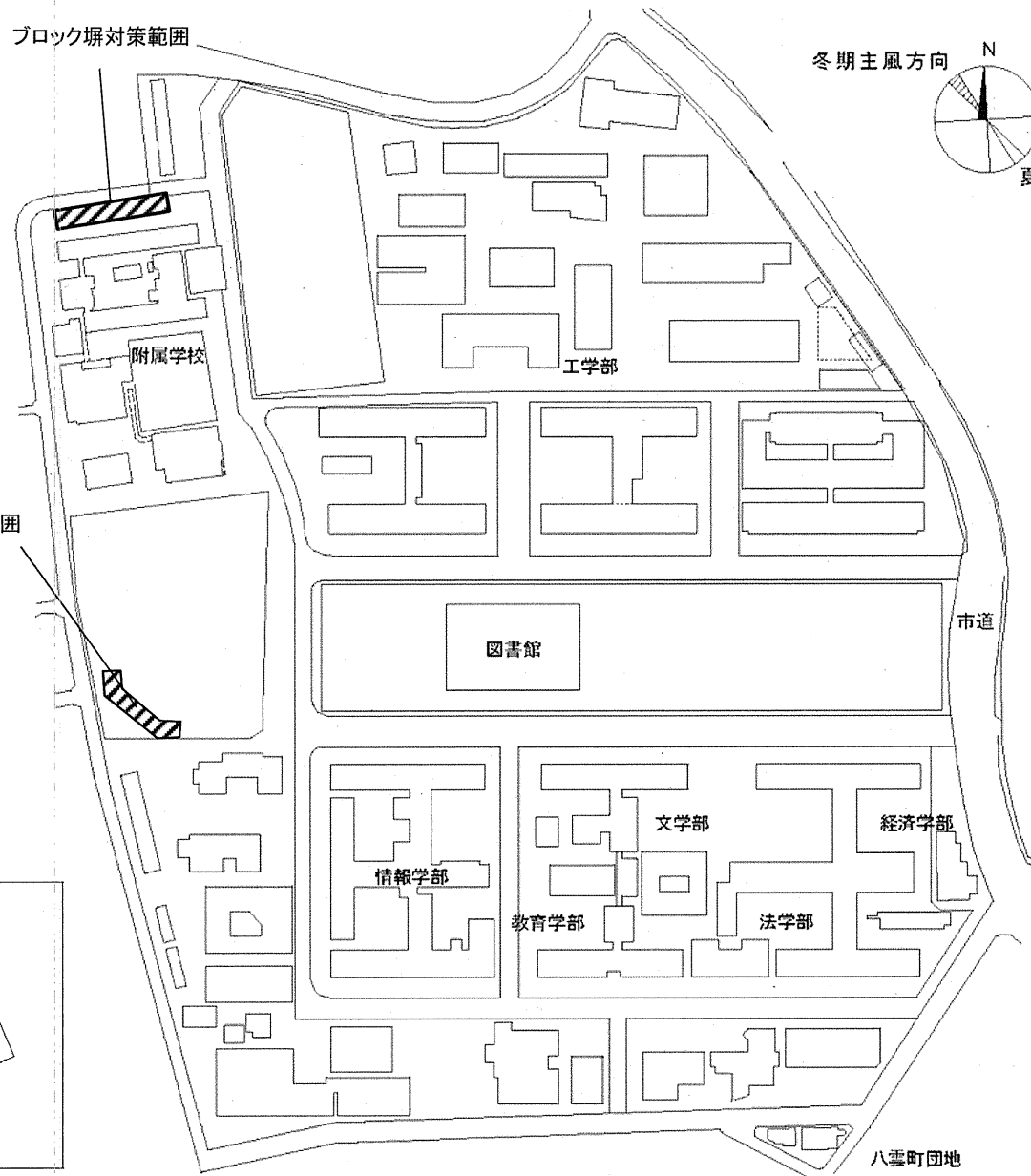
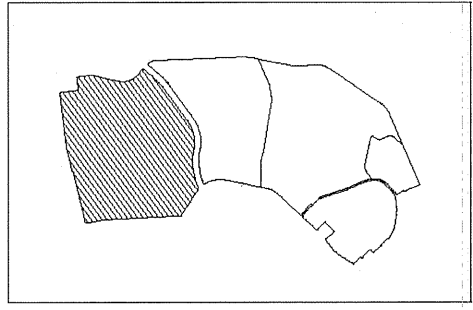
事業名	名古屋大学(東山他)基幹・環境整備(ブロック塀対策)	配置図	1/4000
-----	----------------------------	-----	--------

ブロック塀対策範囲



ブロック塀対策範囲

キープラン



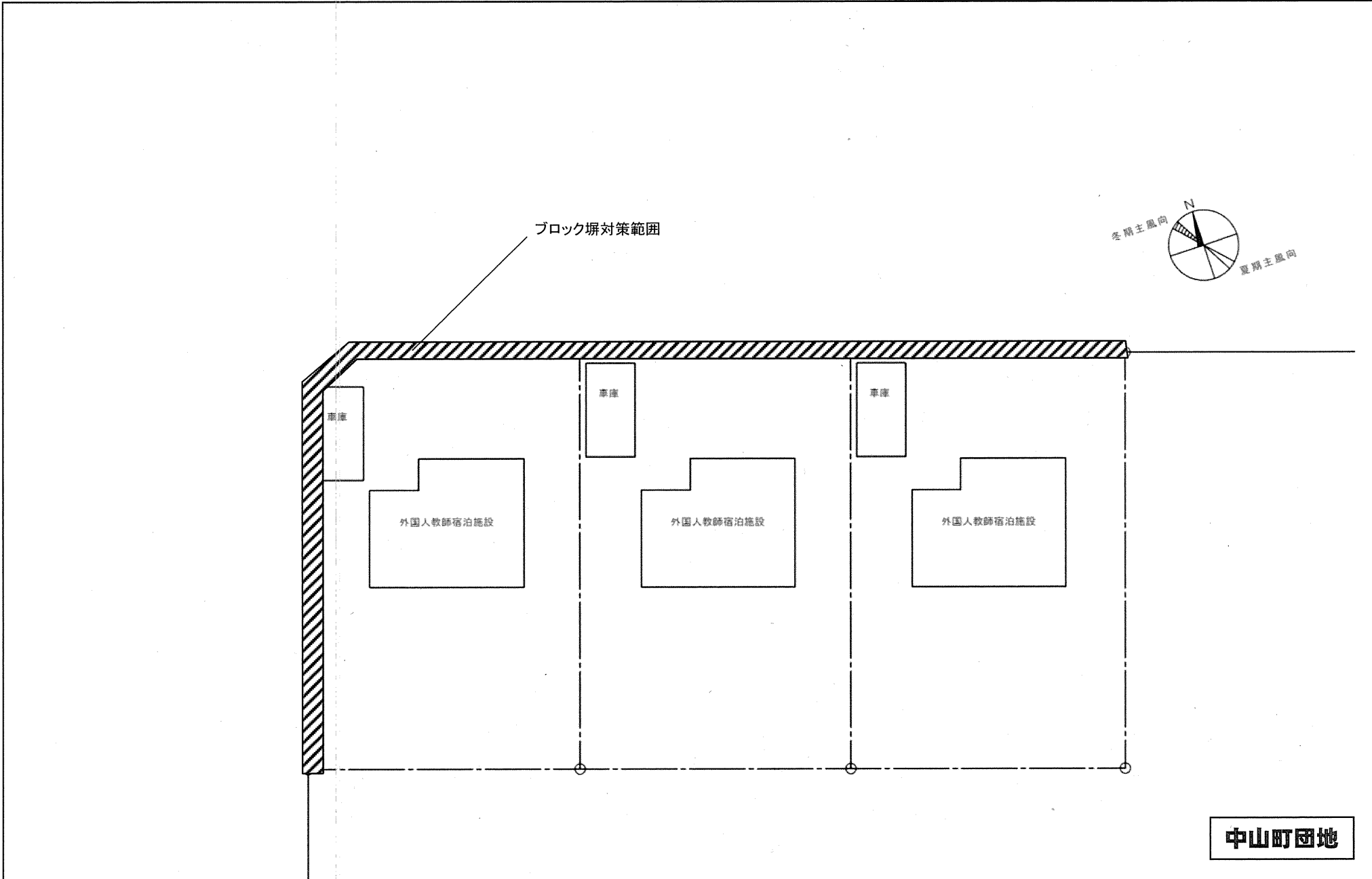
東山団地

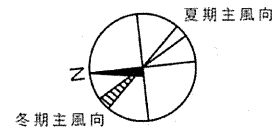
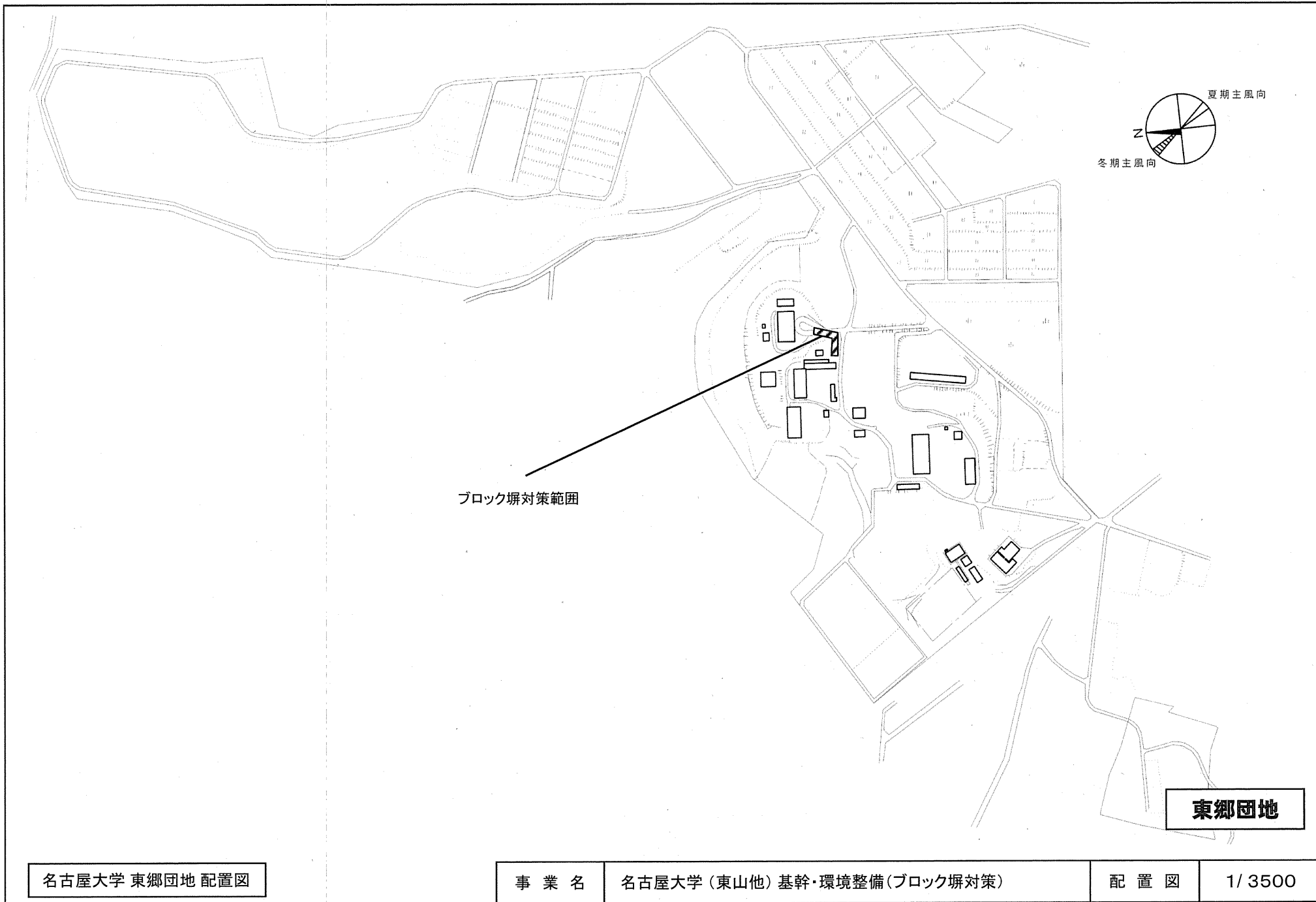
※附属学校

名古屋大学 東山団地 配置図

※附属学校

事業名	名古屋大学(東山他)基幹・環境整備(ブロック塀対策)	配置図	1/4000
-----	----------------------------	-----	--------





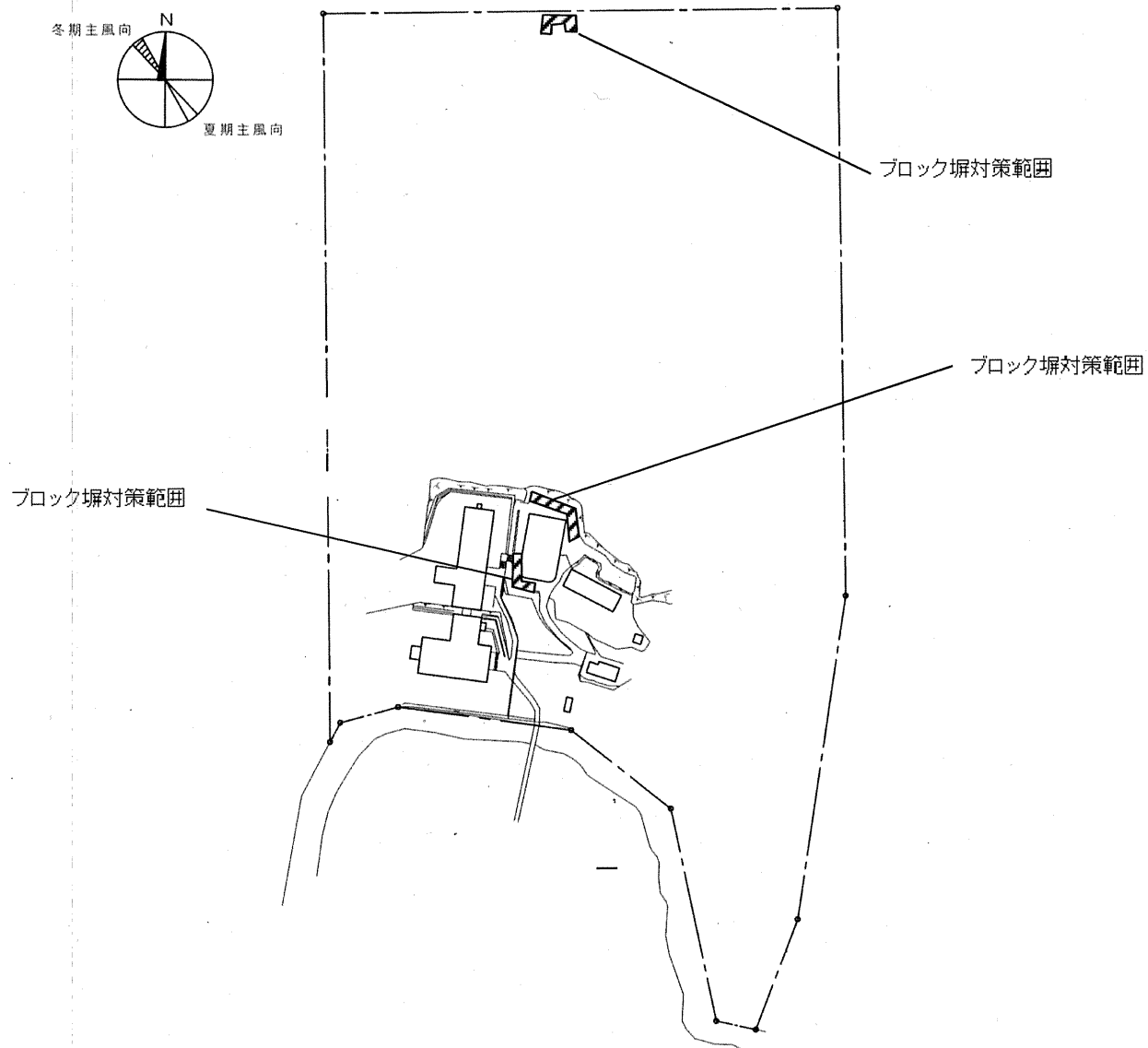
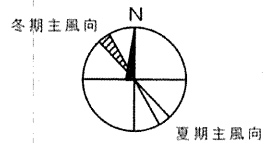
ブロック塀対策範囲

東郷団地

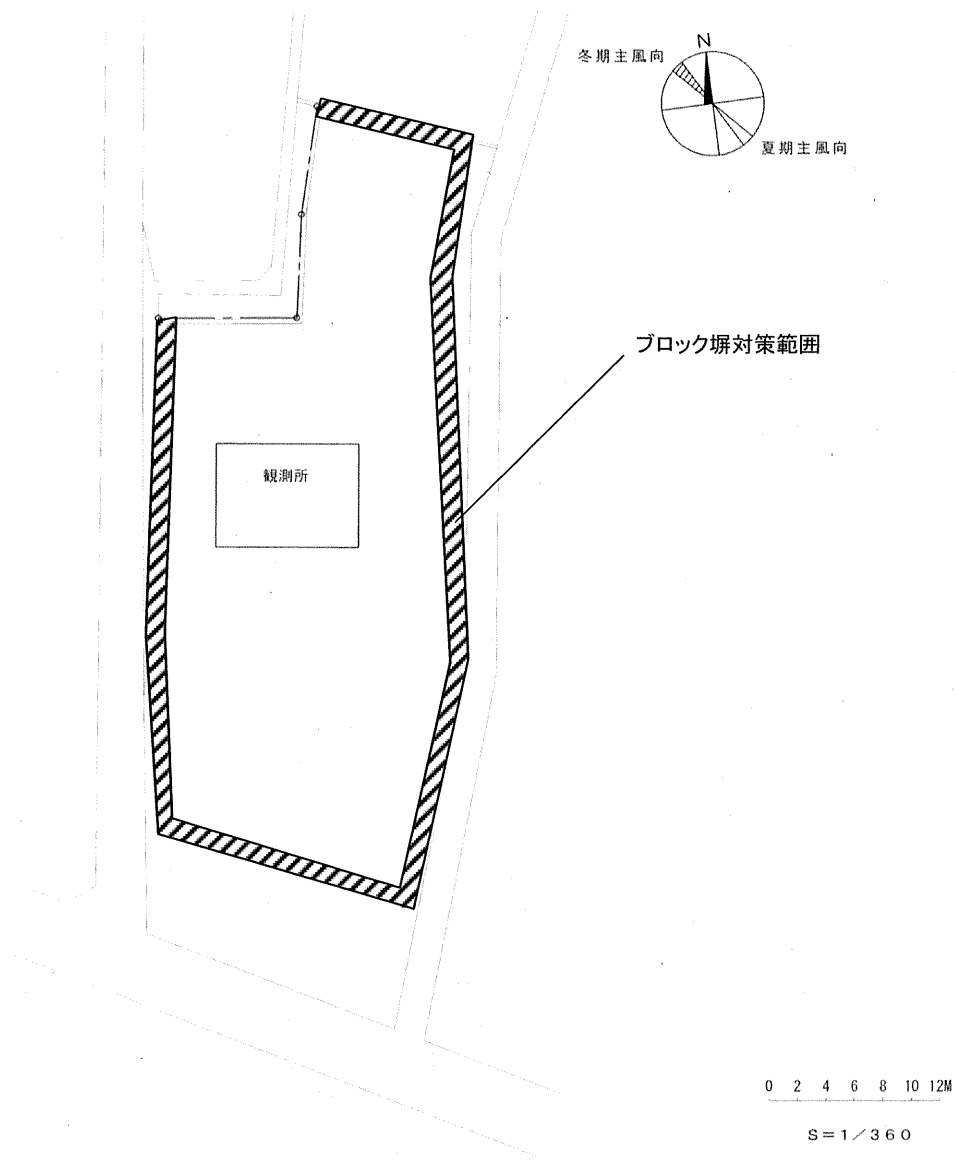
名古屋大学 東郷団地 配置図

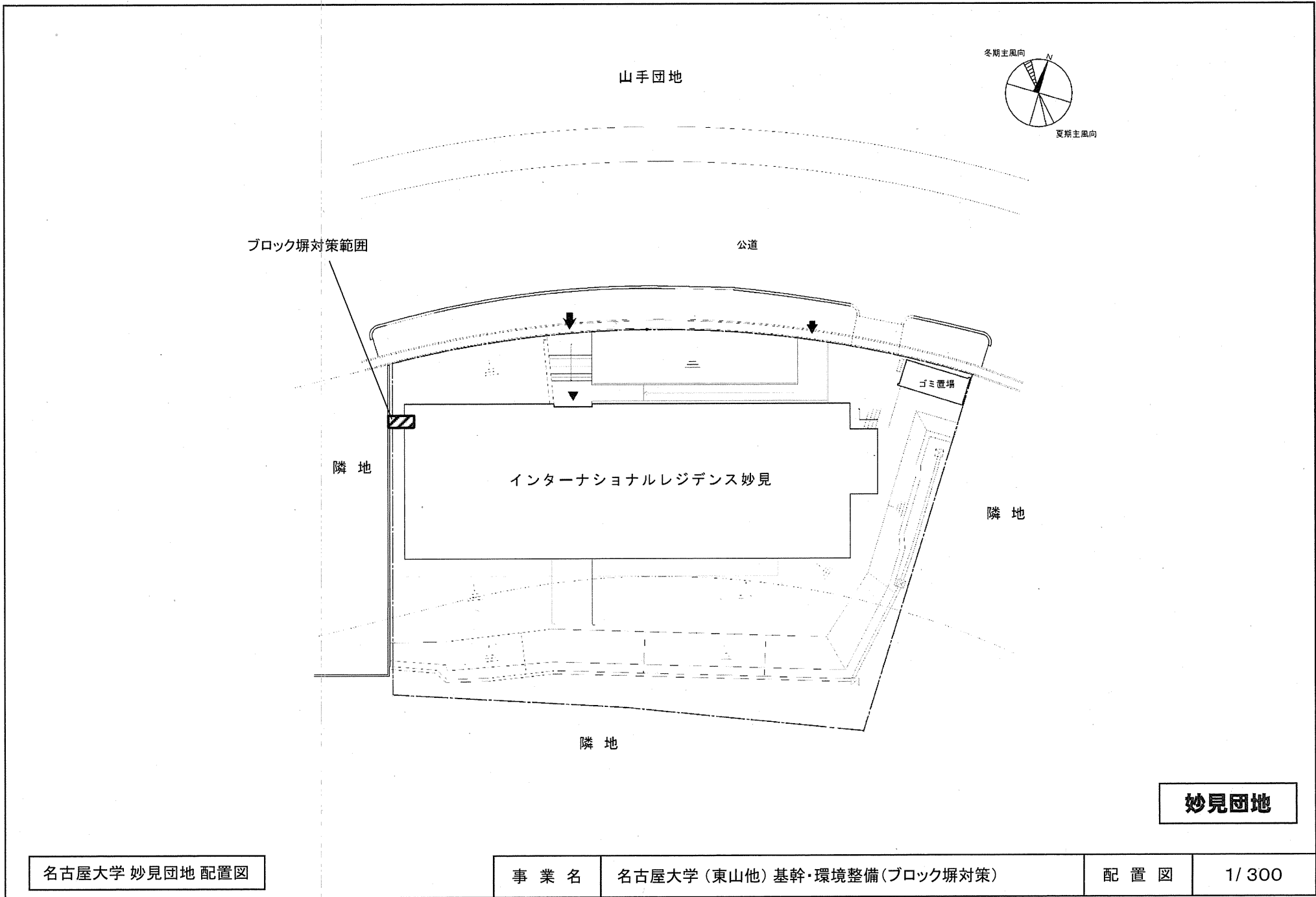
事業名	名古屋大学(東山他) 基幹・環境整備(ブロック塀対策)
-----	-----------------------------

配置図	1/3500
-----	--------

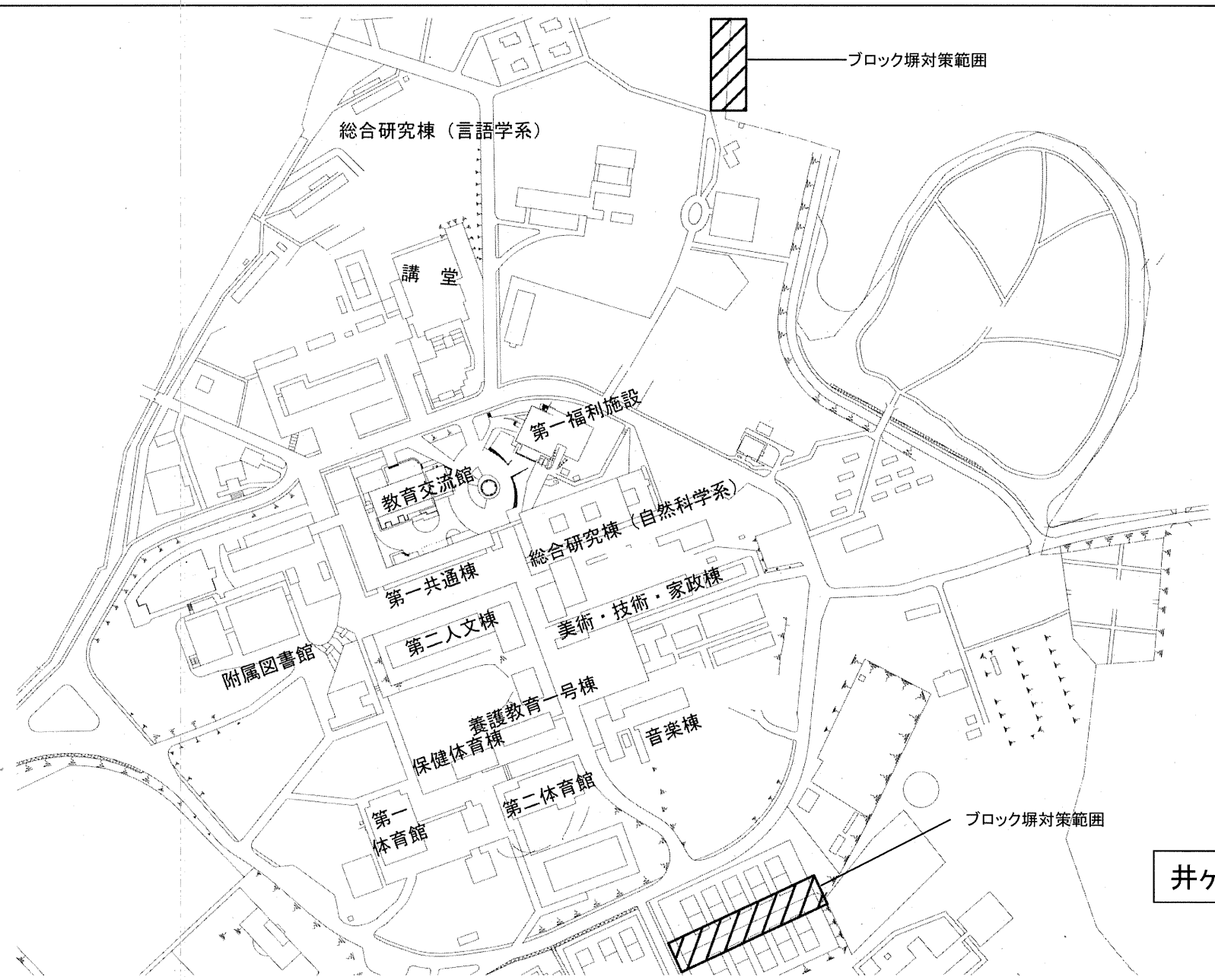
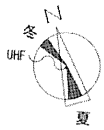


菅島町団地





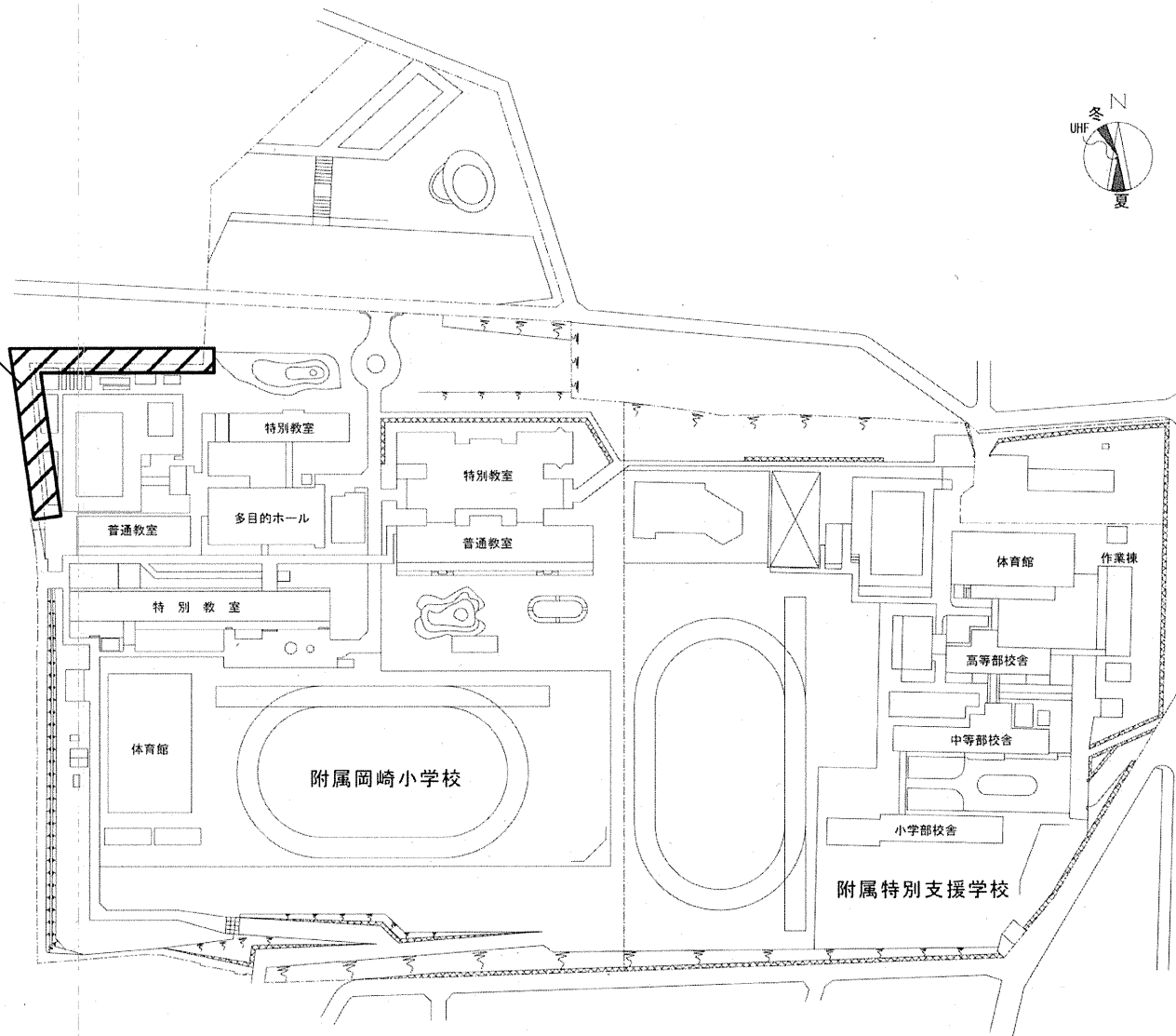
妙見団地



井ヶ谷団地

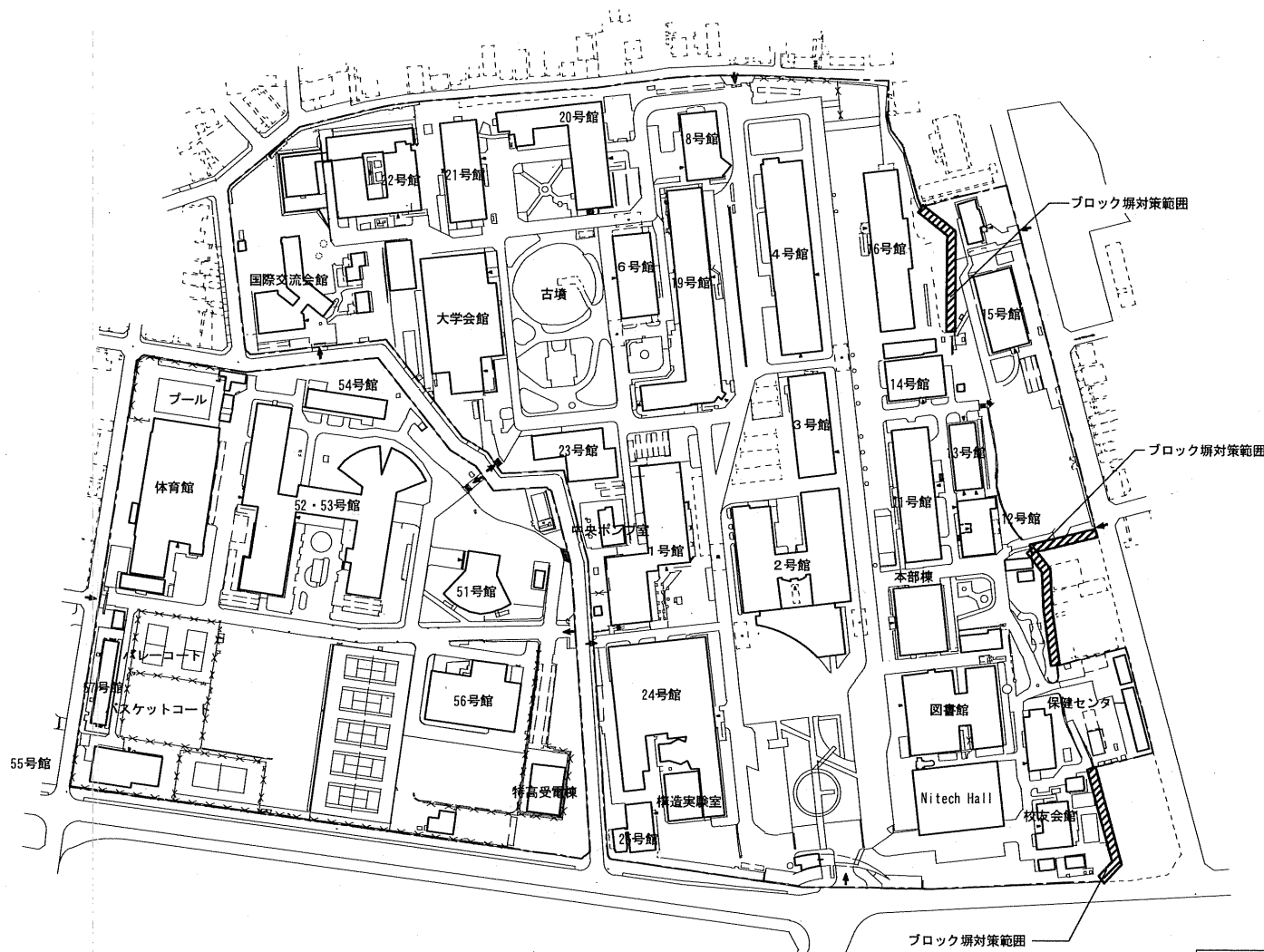
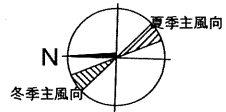
事業名	愛知教育大学(井ヶ谷他)基幹・環境整備(ブロック塀対策)	配置図	1/3000
-----	------------------------------	-----	--------

ブロック塀対策範囲



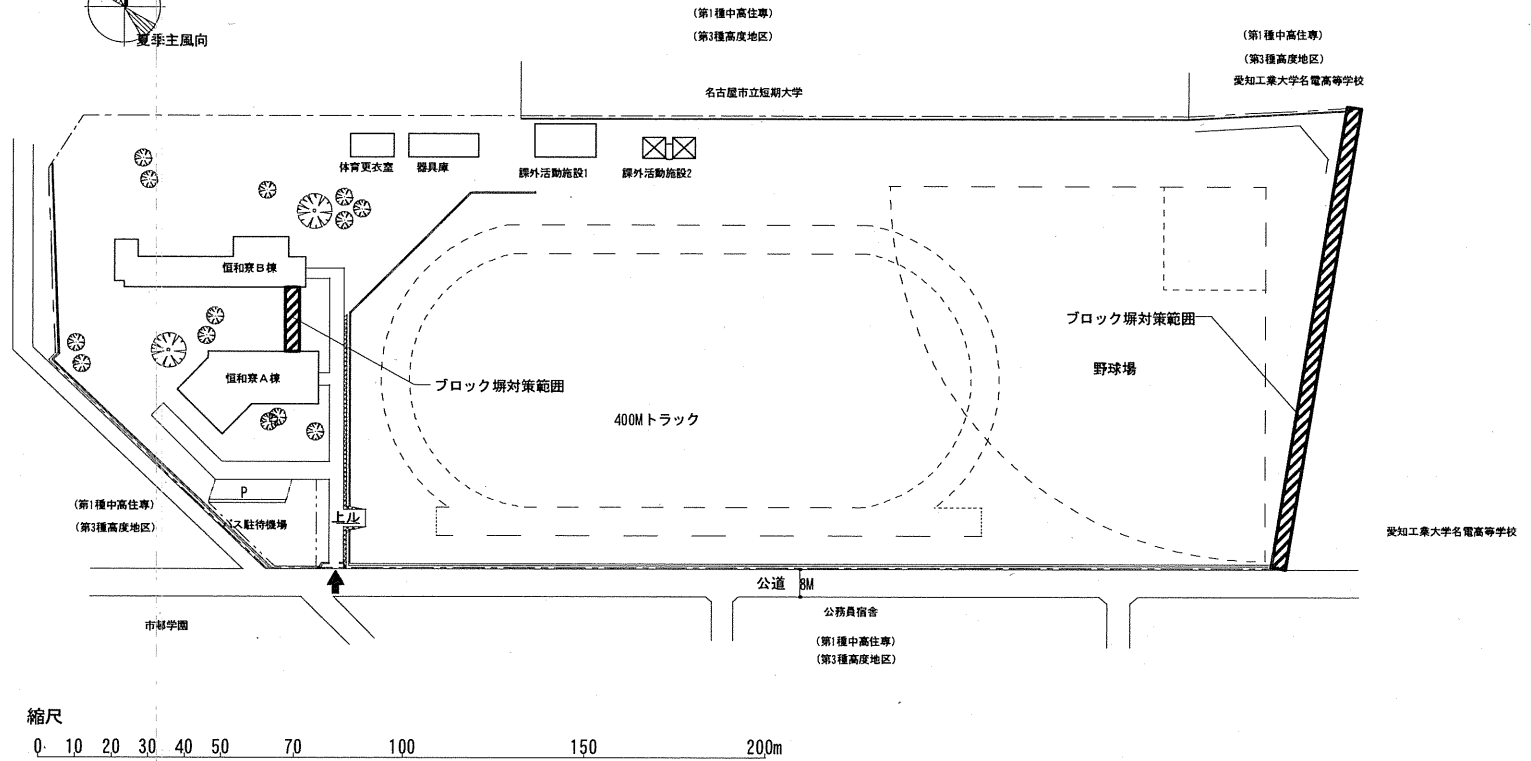
六供団地

事業名	愛知教育大学(井ヶ谷他)基幹・環境整備(ブロック塀対策)	配置図	1/2000
-----	------------------------------	-----	--------



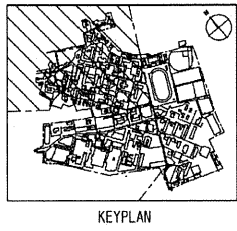
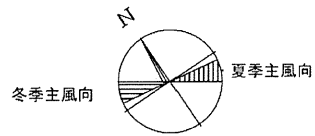
御器所団地

事業名	名古屋工業大学（御器所他）基幹・環境整備（ブロック塀対策）	配置図	1/3000
-----	-------------------------------	-----	--------

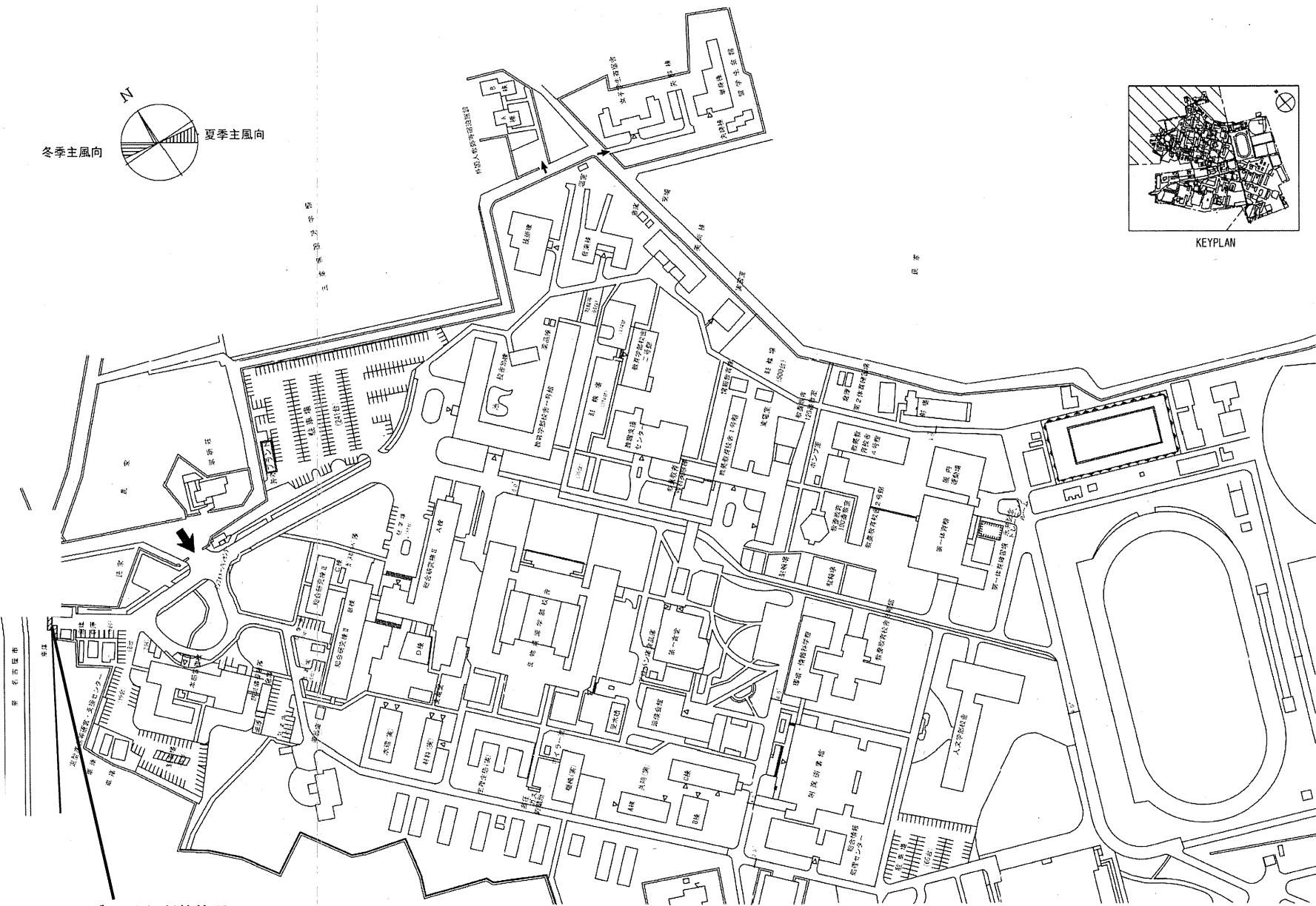


千種団地

事業名	名古屋工業大学（御器所他）基幹・環境整備（ブロック塀対策）	配置図	1/2000
-----	-------------------------------	-----	--------



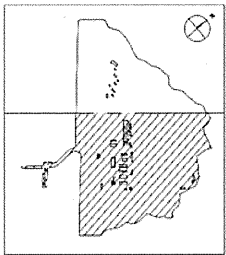
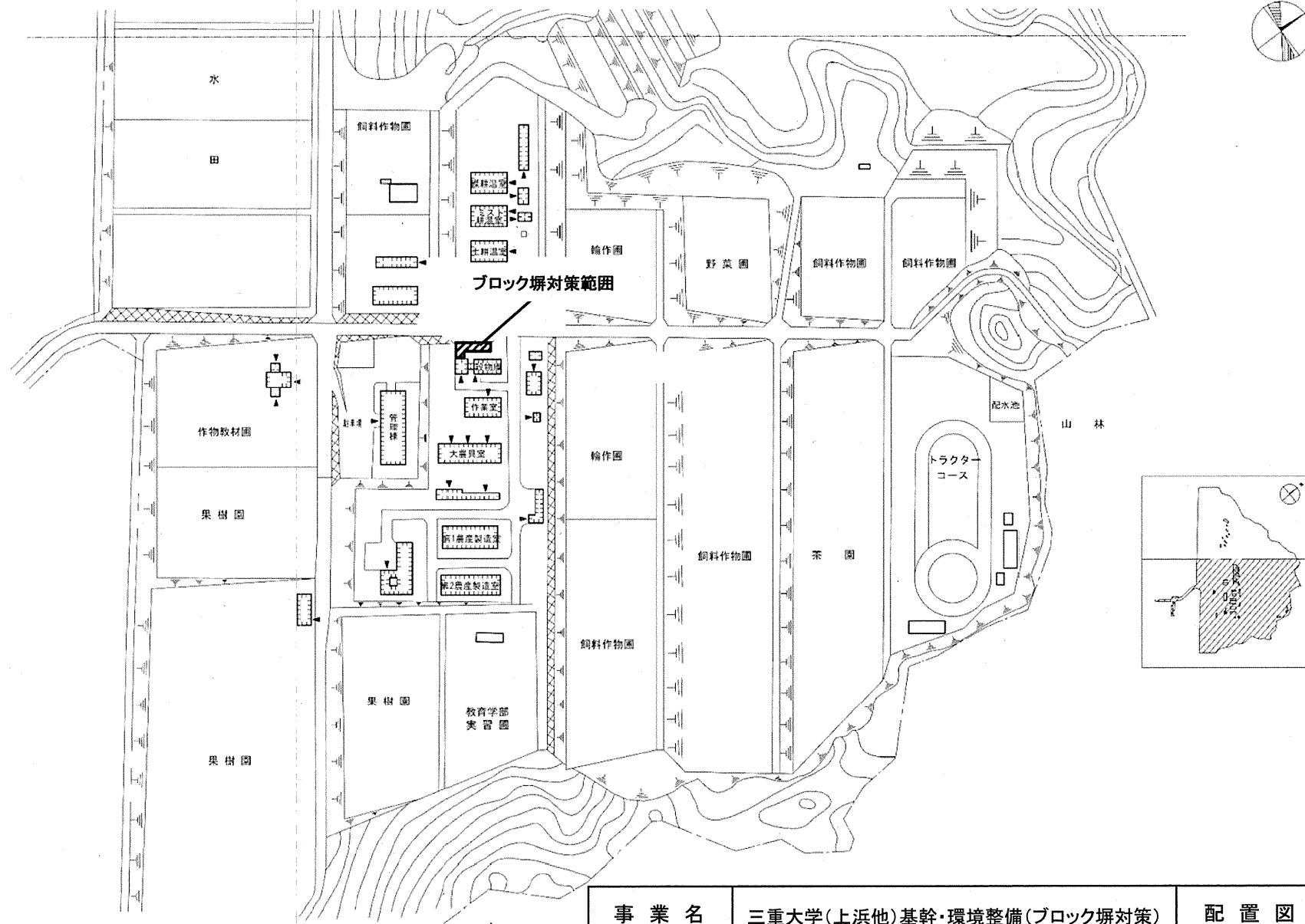
KEYPLAN



ブロック塀対策範囲

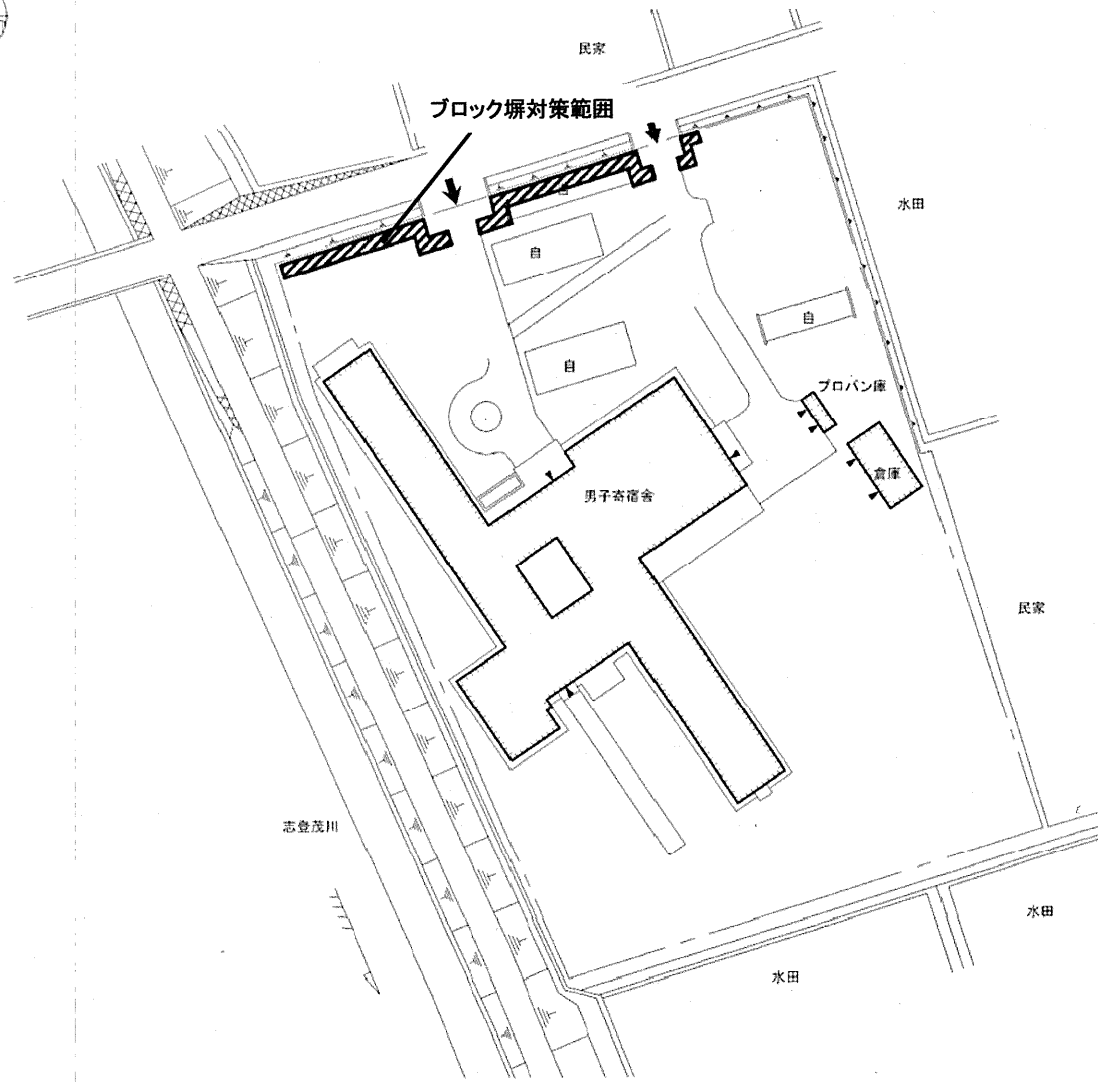
上浜団地

事業名	三重大学(上浜他)基幹・環境整備(ブロック塀対策)	配置図	1/3000
-----	---------------------------	-----	--------



高野尾団地

事業名	三重大学(上浜他)基幹・環境整備(ブロック塀対策)	配置図	1/5000
-----	---------------------------	-----	--------



栗真中山団地

事業名	三重大学(上浜他)基幹・環境整備(ブロック塀対策)	配置図	1/1000
-----	---------------------------	-----	--------



ブロック塀対策範囲

民 家

民 家

B棟・C棟職員宿舎

民 家

民 家

国道
23号線



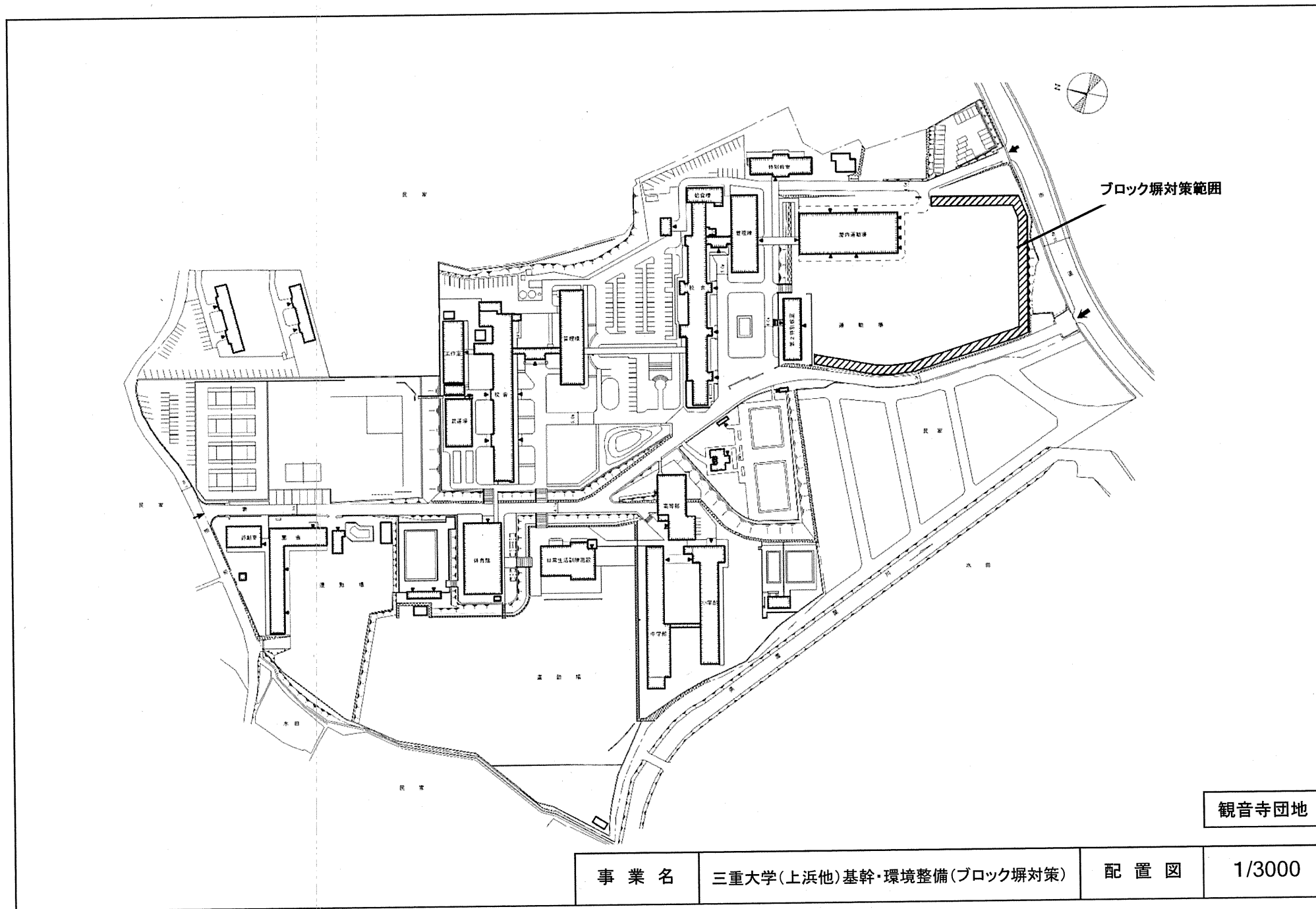
江戸橋1団地

事業名

三重大学(上浜他)基幹・環境整備(ブロック塀対策)

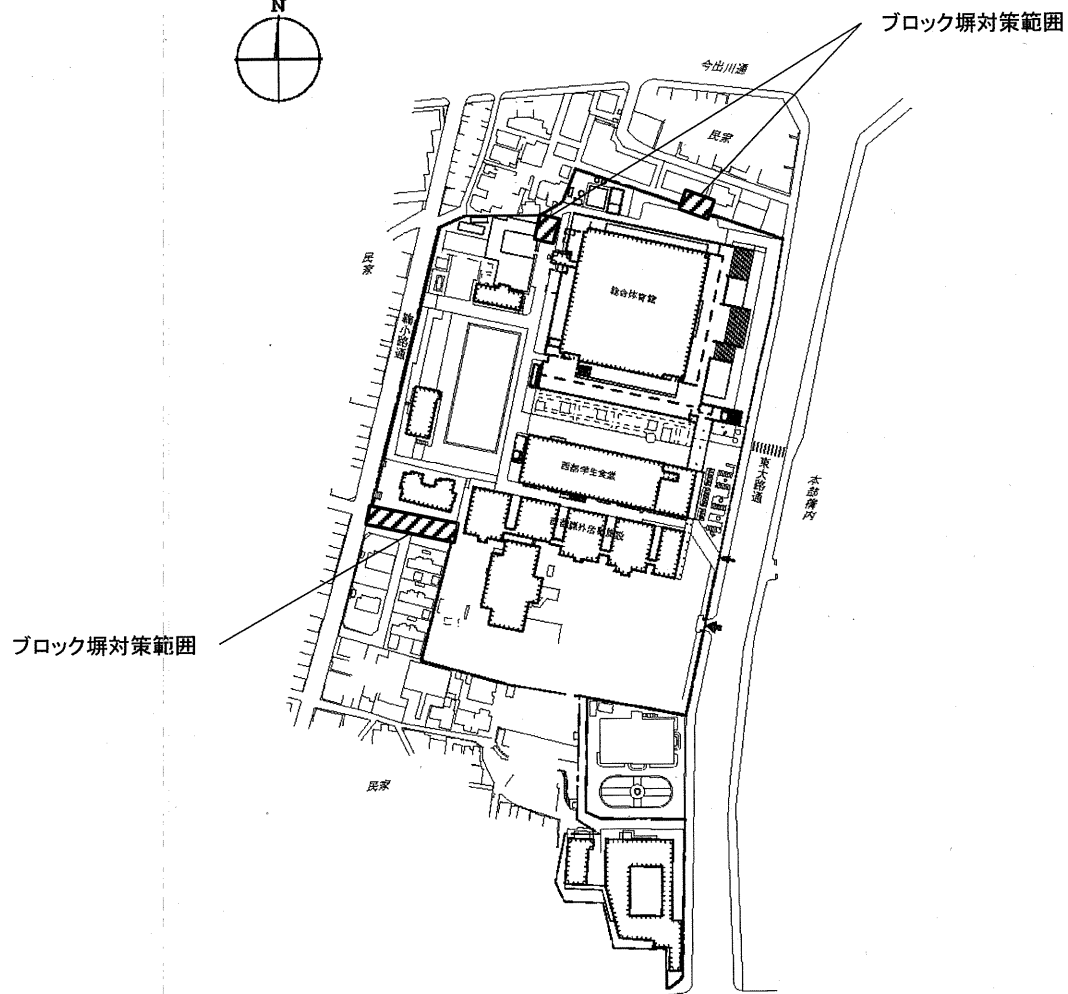
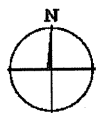
配置図

1/500



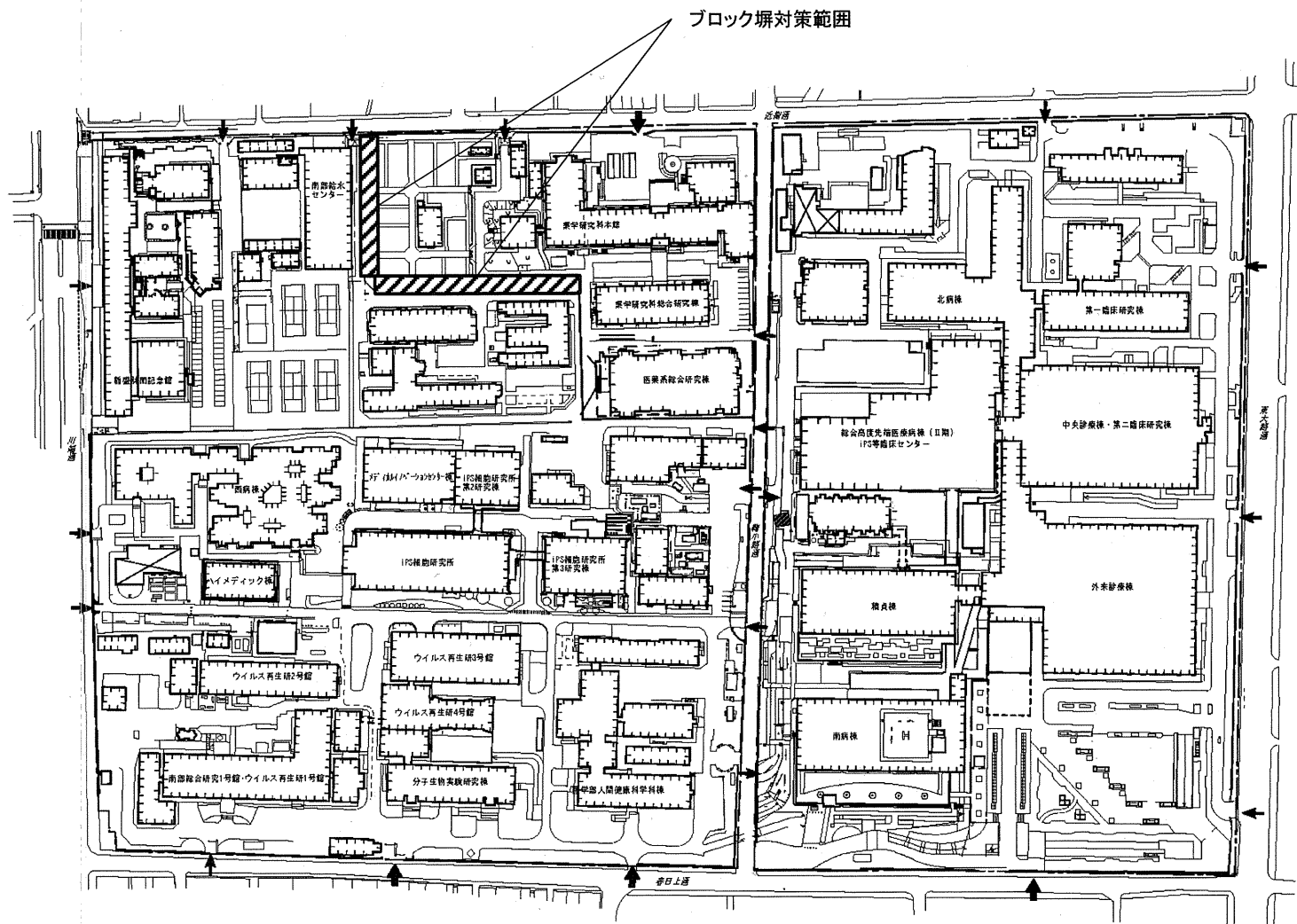
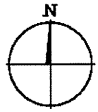
観音寺団地

事業名	三重大学(上浜他)基幹・環境整備(ブロック塀対策)	配置図	1/3000
-----	---------------------------	-----	--------



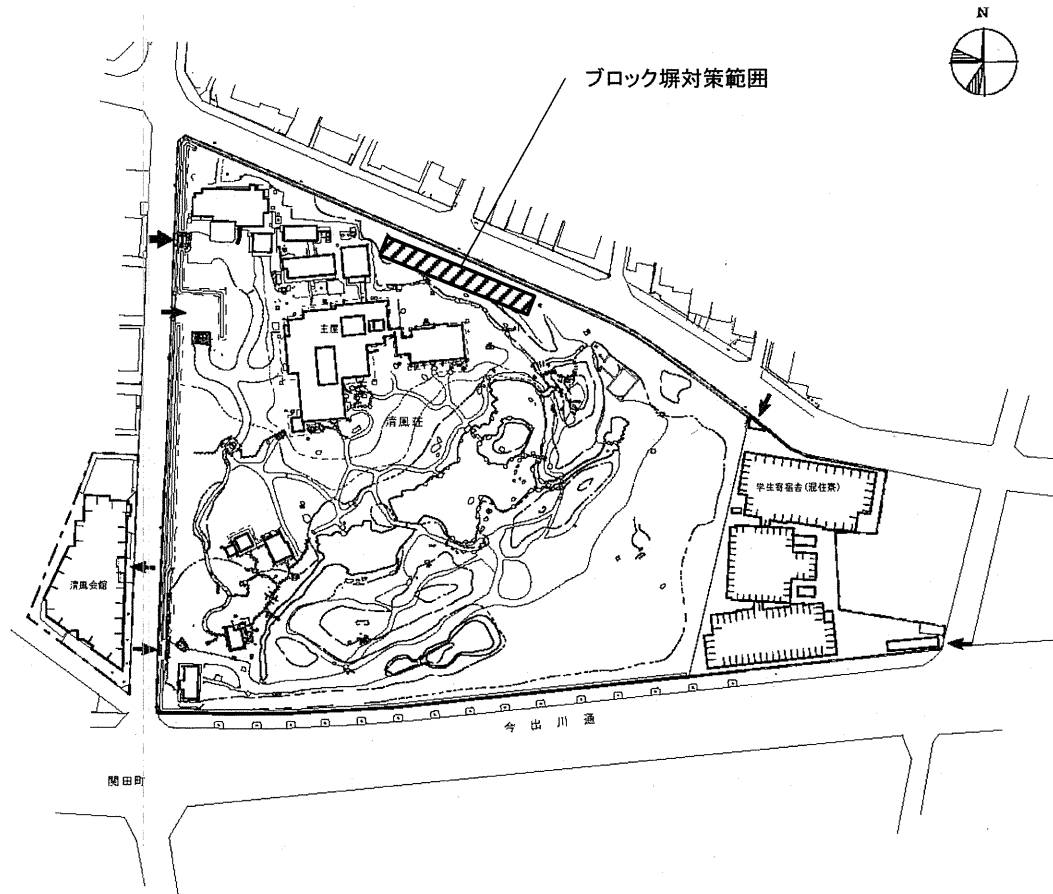
中央団地

事業名	京都大学(吉田他)基幹・環境整備(ブロック塀対策)	配置図	1/3000
-----	---------------------------	-----	--------



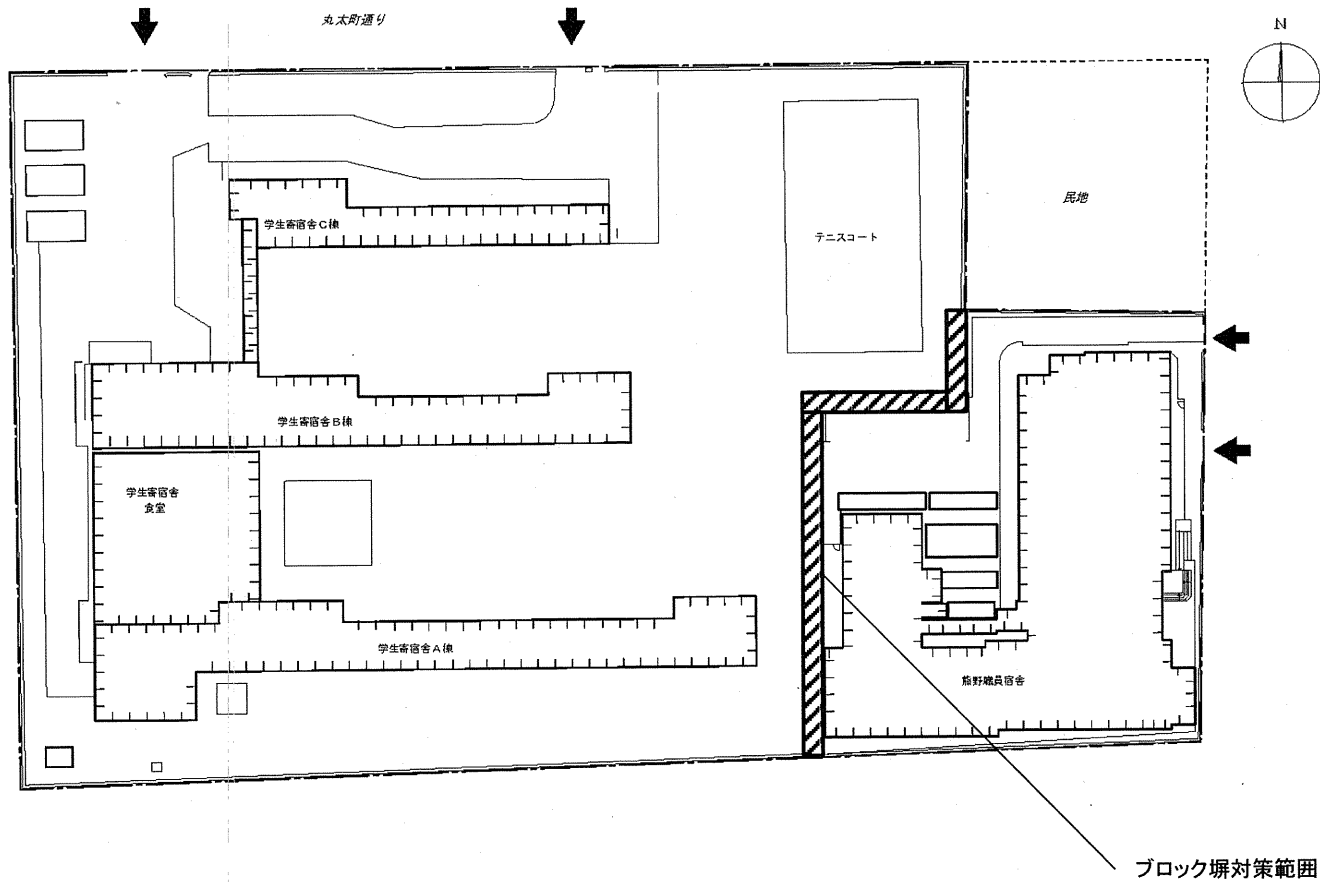
南部団地

事業名	京都大学(吉田他)基幹・環境整備(ブロック塀対策)	配置図	1/3000
-----	---------------------------	-----	--------



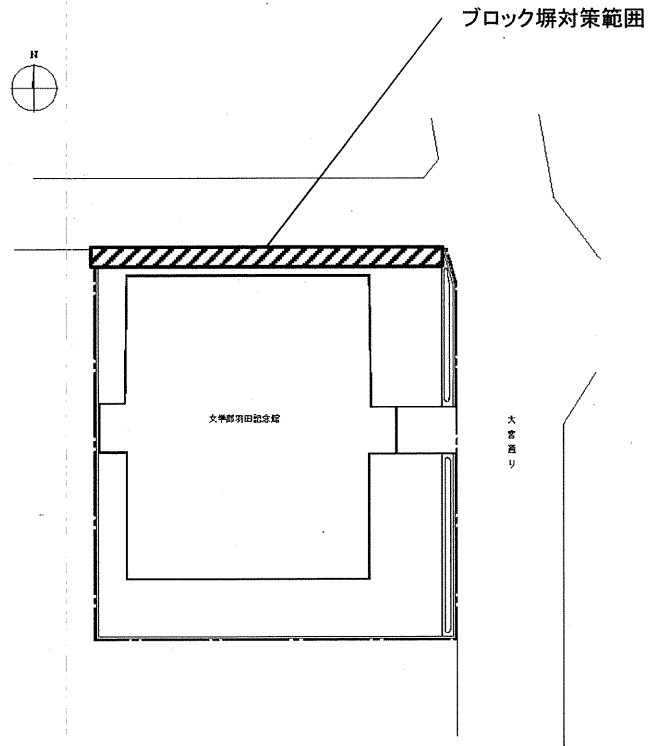
関田団地

事業名	京都大学(吉田他)基幹・環境整備(ブロック塀対策)	配置図	1/1500
-----	---------------------------	-----	--------



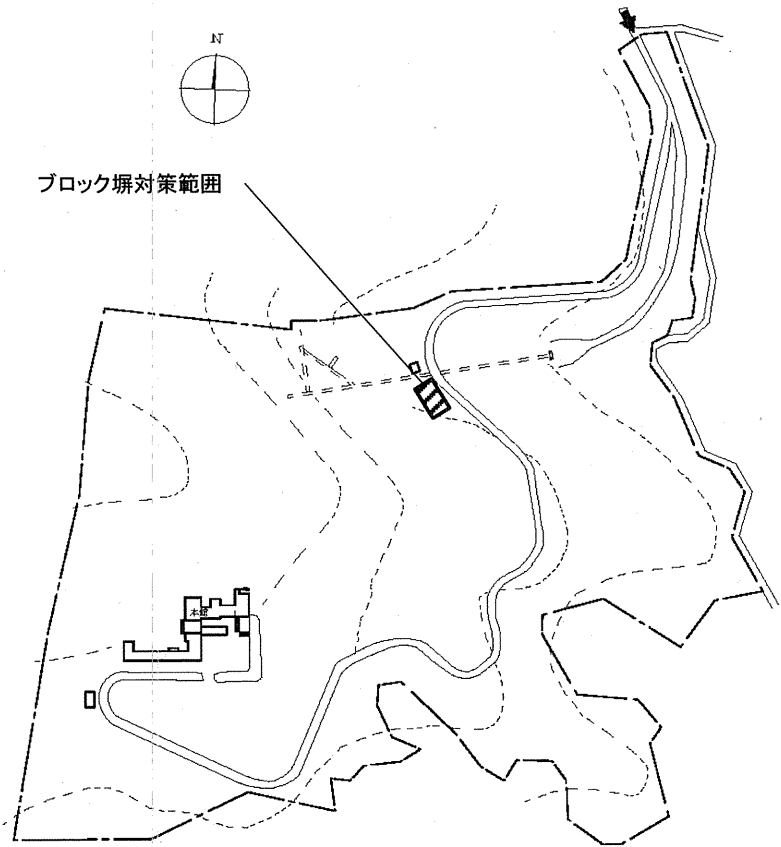
川端団地

事業名	京都大学(吉田他)基幹・環境整備(ブロック塀対策)	配置図	1/1000
-----	---------------------------	-----	--------



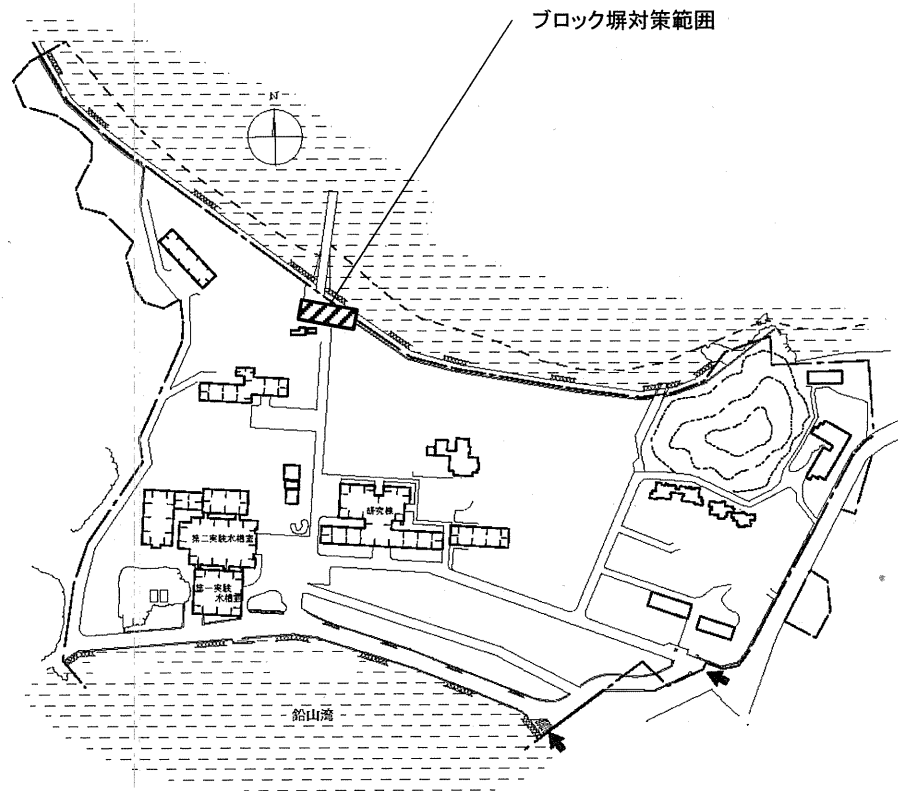
田尻団地

事業名	京都大学(吉田他)基幹・環境整備(ブロック塀対策)	配置図	1/400
-----	---------------------------	-----	-------



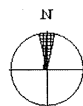
奈佐原団地

事業名	京都大学(吉田他)基幹・環境整備(ブロック塀対策)	配置図	1/4000
-----	---------------------------	-----	--------

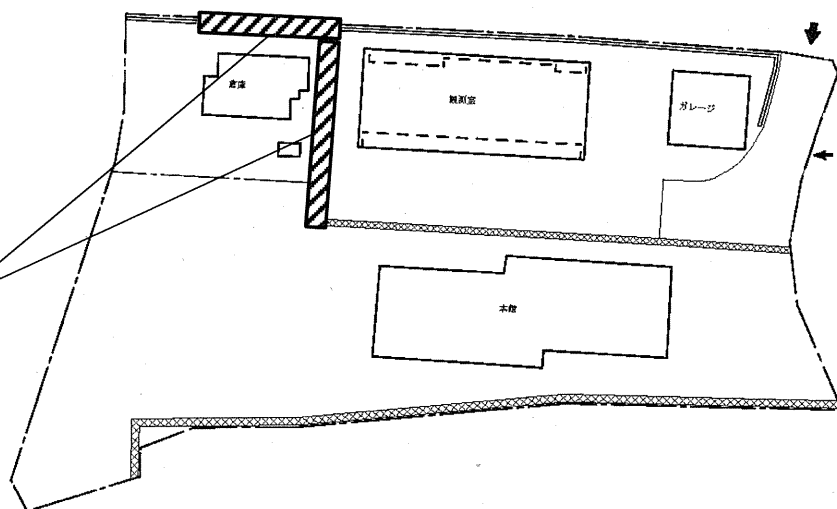


瀬戸団地

事業名	京都大学(吉田他)基幹・環境整備(ブロック塀対策)	配置図	1/3000
-----	---------------------------	-----	--------

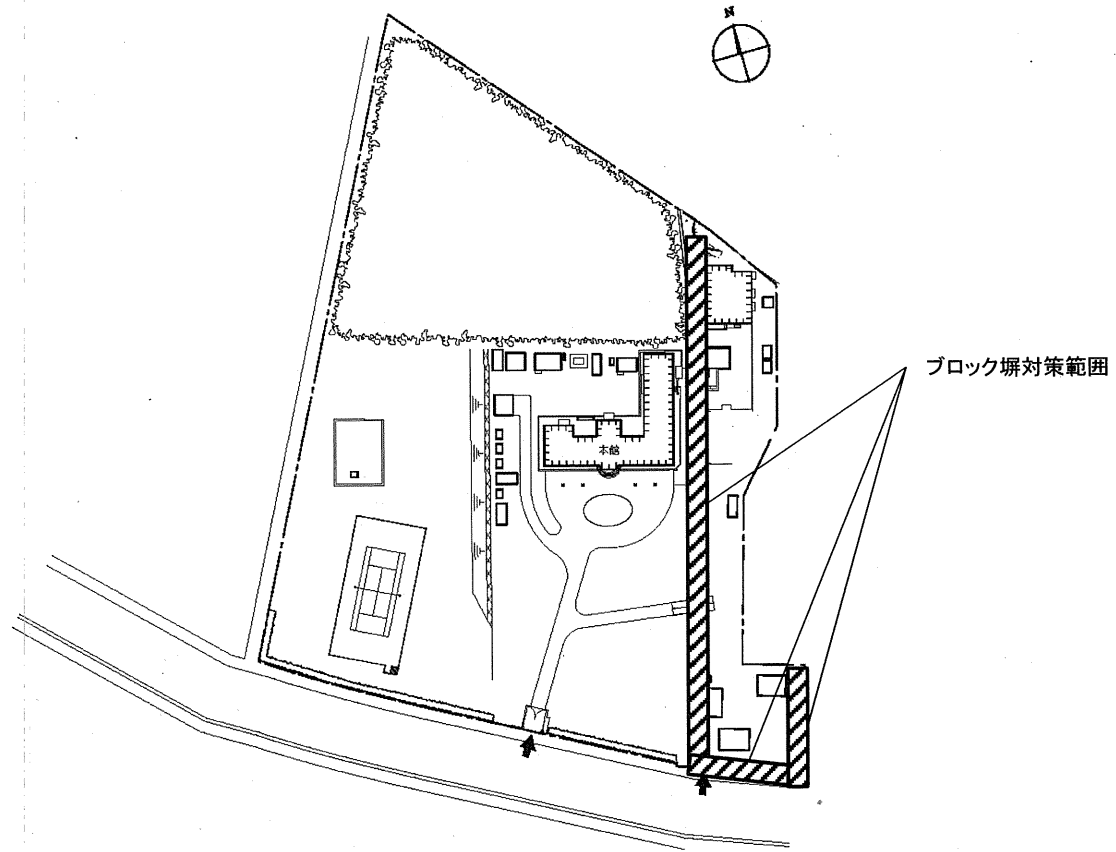


ブロック塀対策範囲



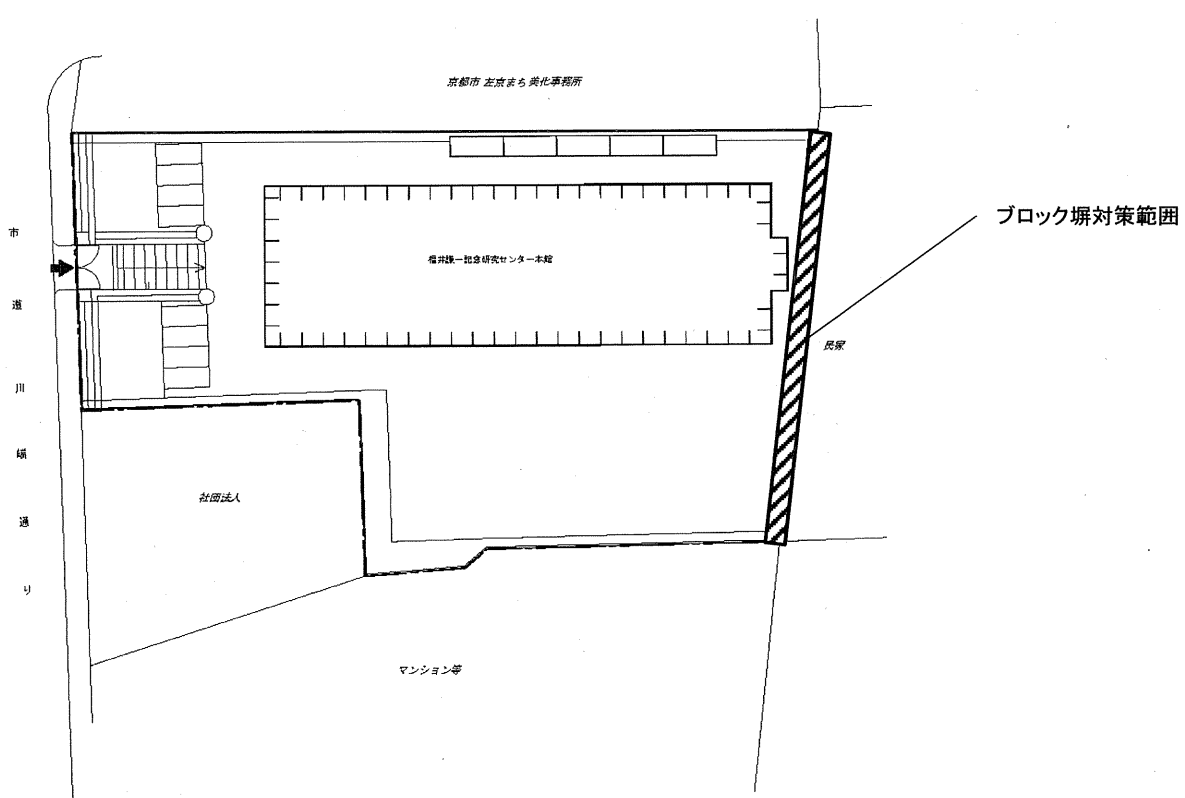
池田団地

事業名	京都大学(吉田他)基幹・環境整備(ブロック塀対策)	配置図	1/600
-----	---------------------------	-----	-------



野口原団地

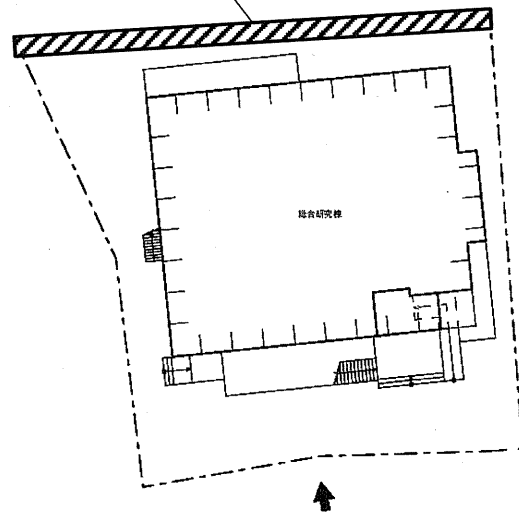
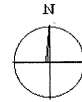
事業名	京都大学(吉田他)基幹・環境整備(ブロック塀対策)	配置図	1/2000
-----	---------------------------	-----	--------



藪倉橋団地

事業名	京都大学(吉田他)基幹・環境整備(ブロック塀対策)	配置図	1/800
-----	---------------------------	-----	-------

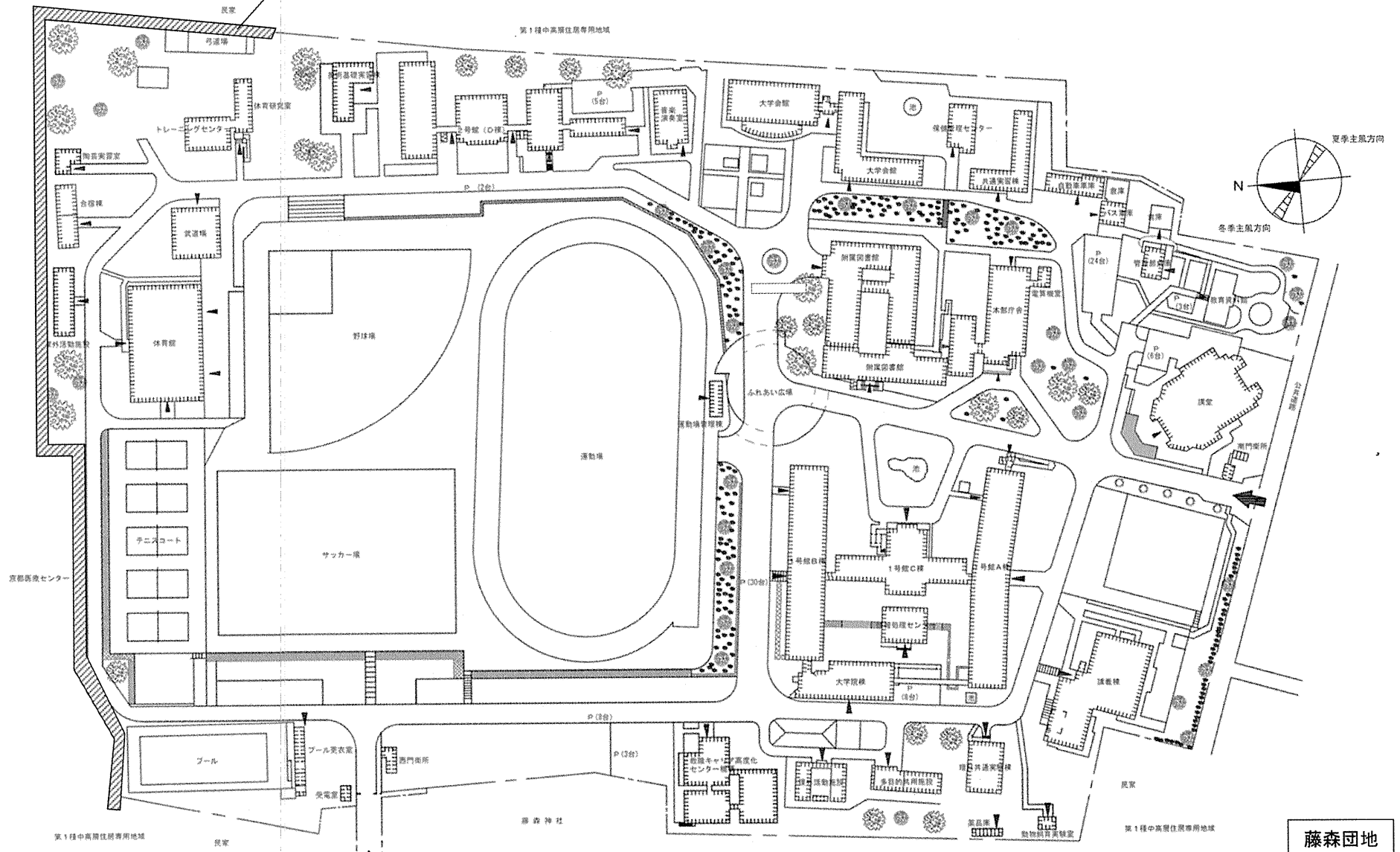
ブロック塀対策範囲



関田南団地

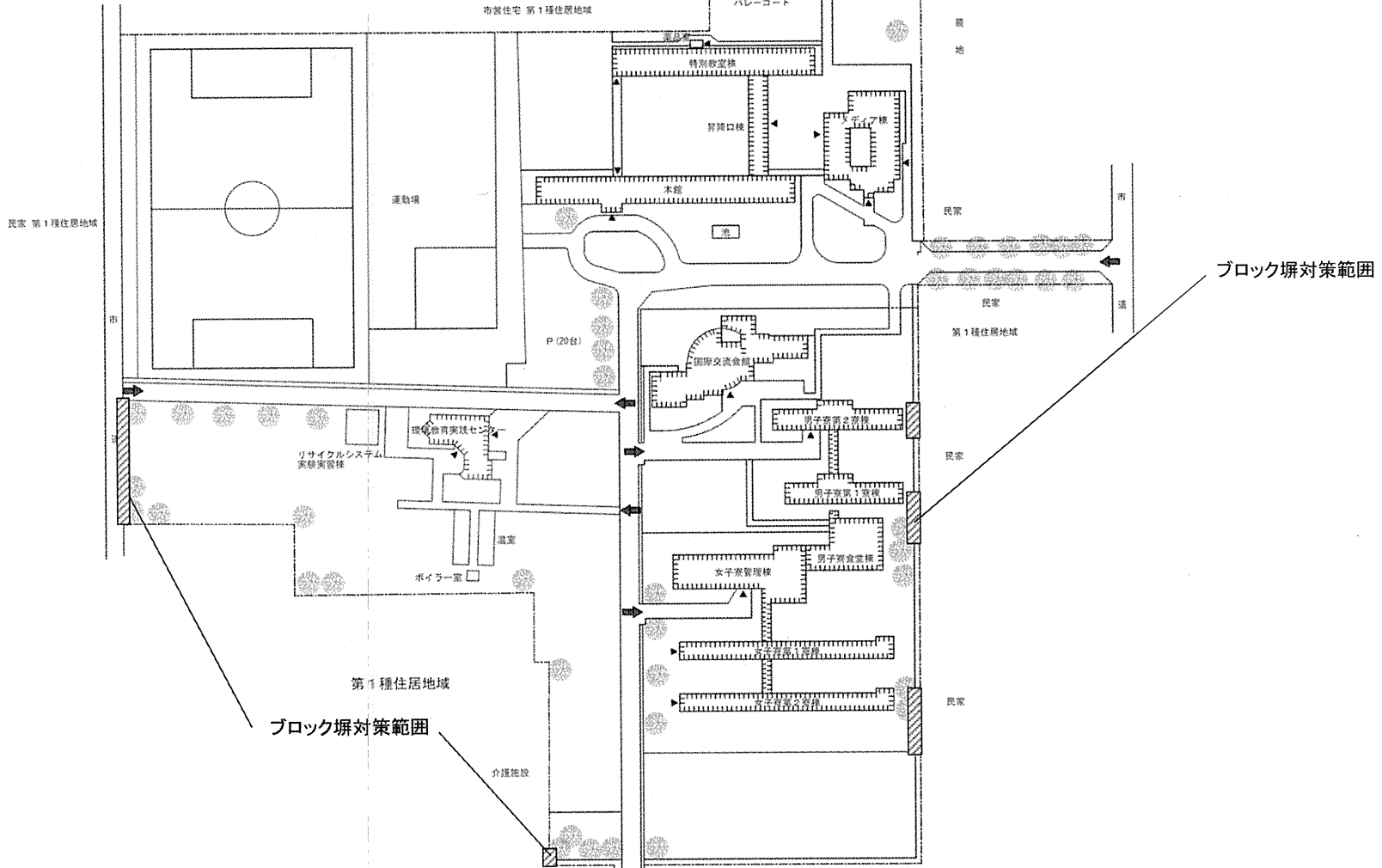
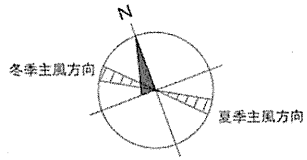
事業名	京都大学(吉田他)基幹・環境整備(ブロック塀対策)	配置図	1/500
-----	---------------------------	-----	-------

ブロック塀対策範囲



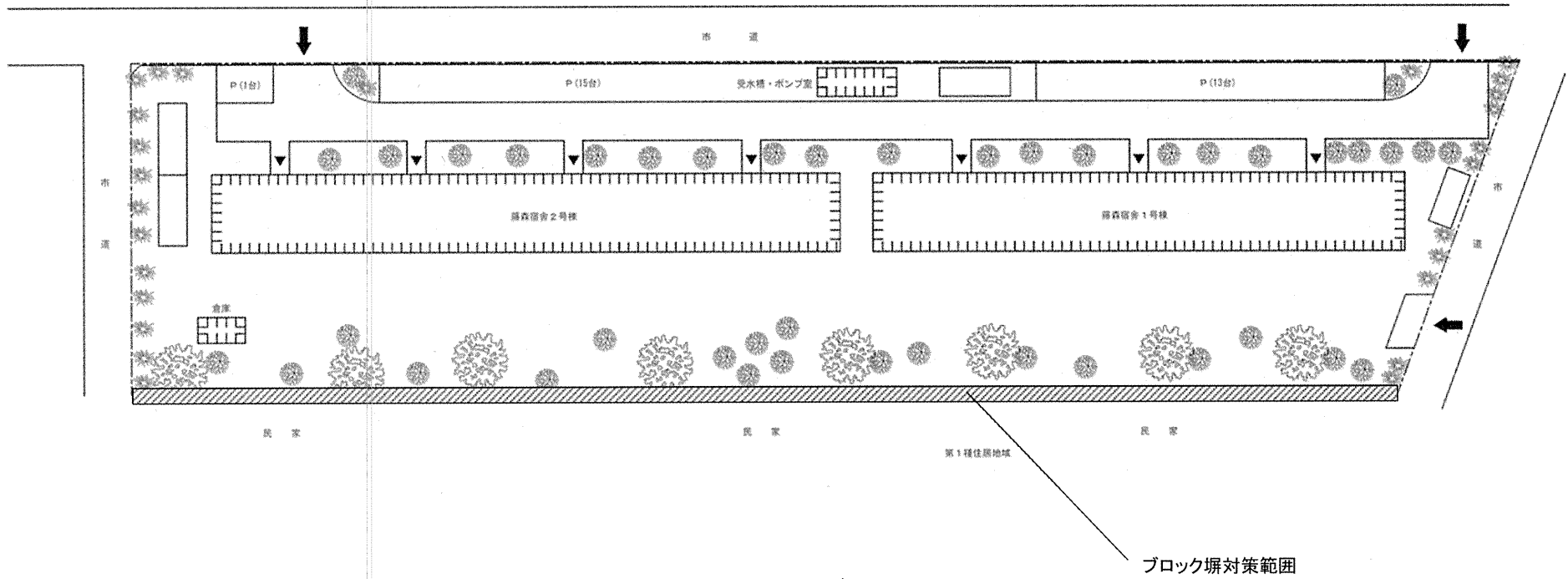
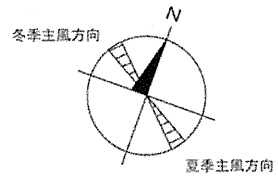
藤森団地

<p>事業名</p>	<p>京都教育大学（藤森他）基幹・環境整備（ブロック塀対策）</p>	<p>配置図</p>	<p>1/2500</p>
------------	------------------------------------	------------	---------------



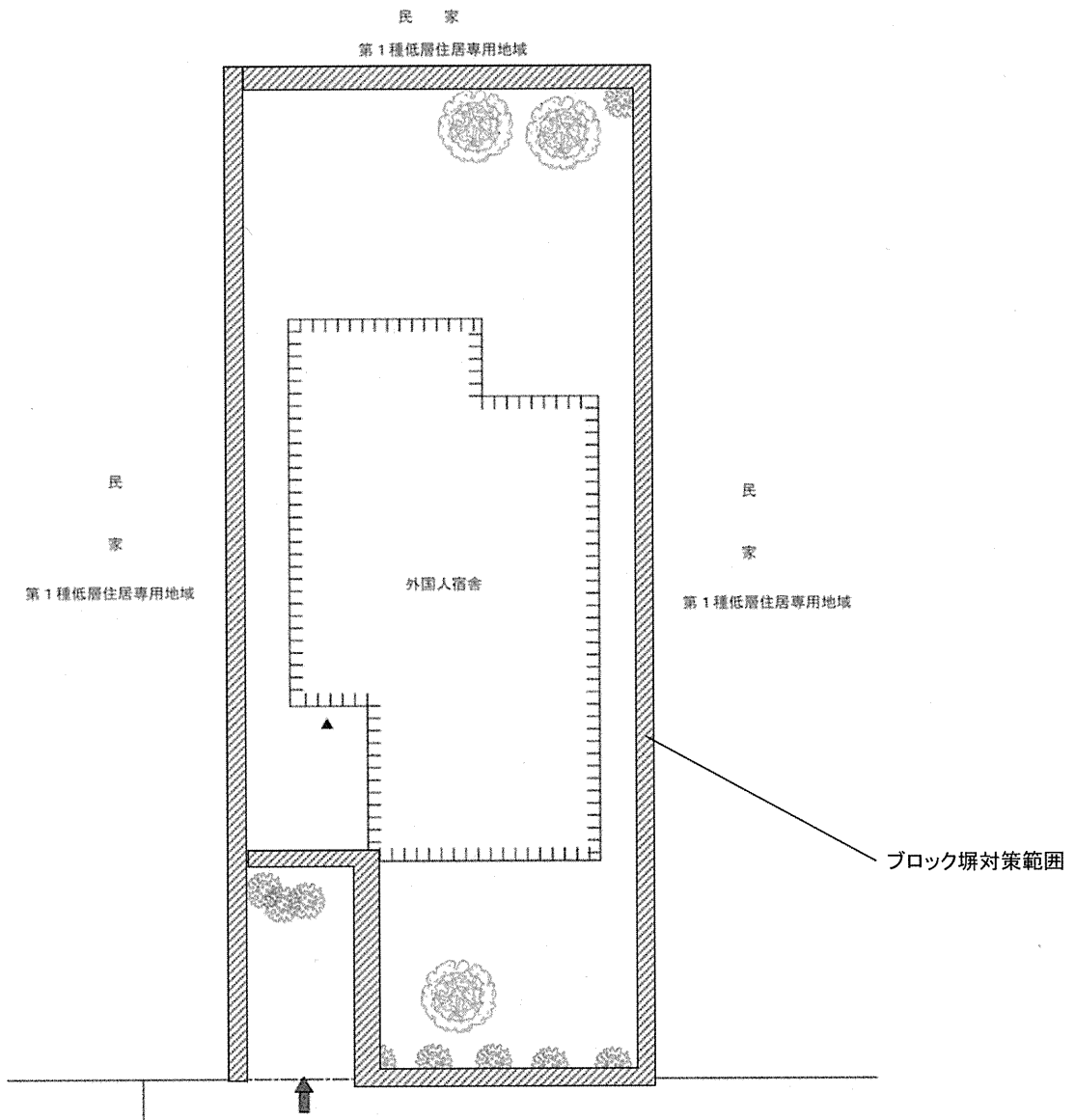
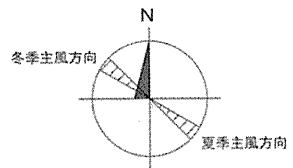
越後屋敷団地

事業名	京都教育大学(藤森他)基幹・環境整備(ブロック塀対策)	配置図	1/2500
-----	-----------------------------	-----	--------



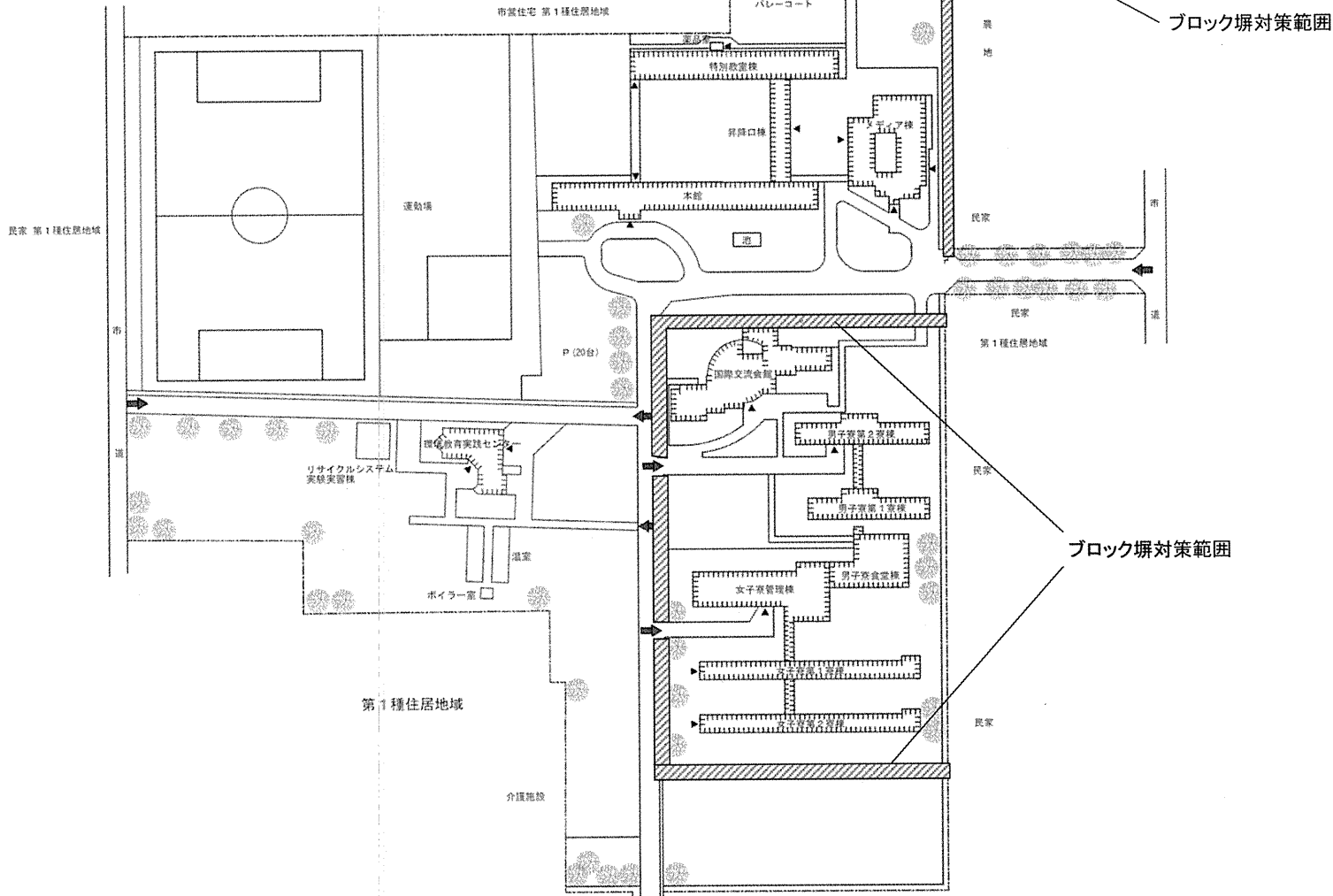
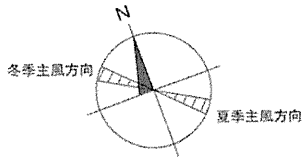
池ノ内団地

事業名	京都教育大学(藤森他)基幹・環境整備(ブロック塀対策)	配置図	1/800
-----	-----------------------------	-----	-------



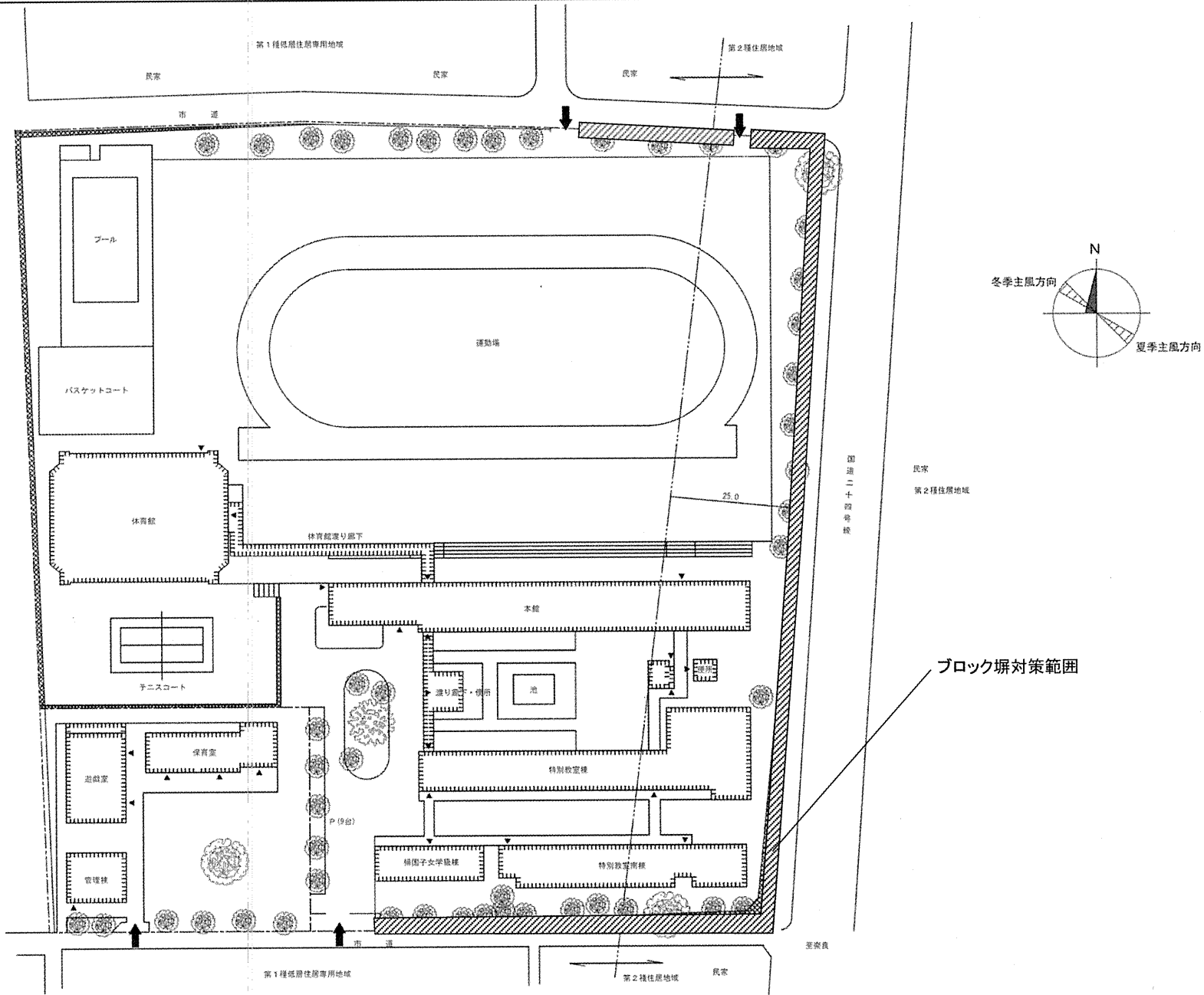
下鴨団地

事業名	京都教育大学(藤森他)基幹・環境整備(ブロック塀対策)	配置図	1/200
-----	-----------------------------	-----	-------



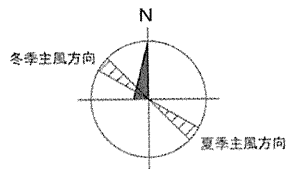
越後屋敷団地

事業名	京都教育大学(藤森他)基幹・環境整備(ブロック塀対策)	配置図	1/2500
-----	-----------------------------	-----	--------

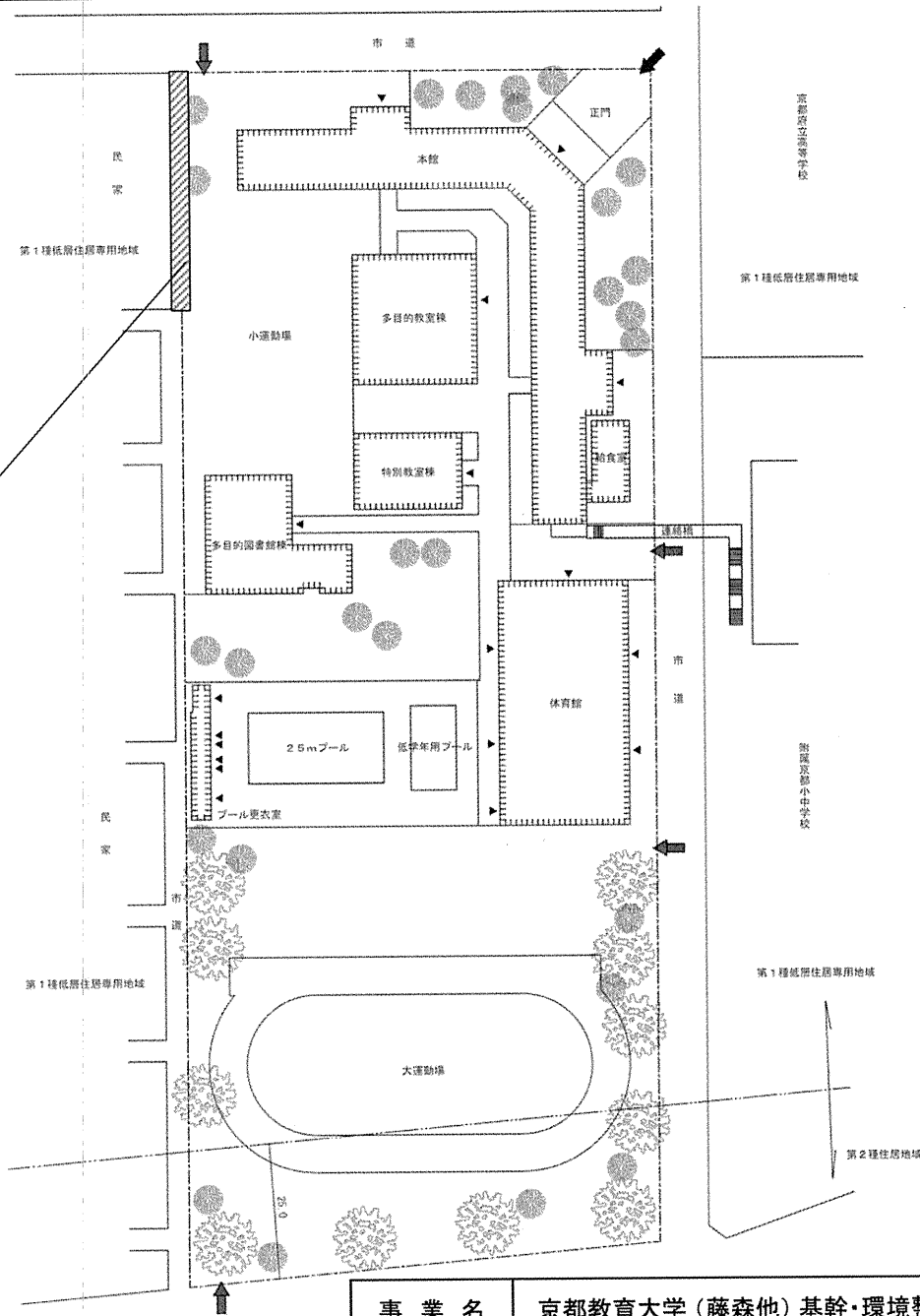


井伊掃部団地

事業名	京都教育大学(藤森他)基幹・環境整備(ブロック塀対策)	配置図	1/1200
-----	-----------------------------	-----	--------

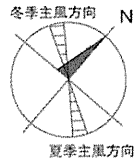


ブロック塀対策範囲



紫野団地

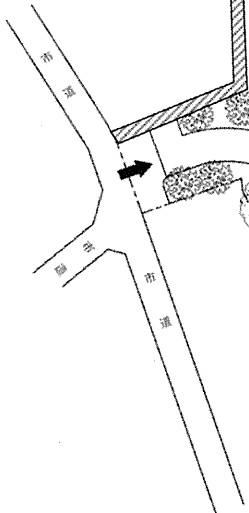
事業名	京都教育大学(藤森他)基幹・環境整備(ブロック塀対策)	配置図	1/1500
-----	-----------------------------	-----	--------



第1種低層住居専用地域

ブロック塀対策範囲

第1種低層住居専用地域

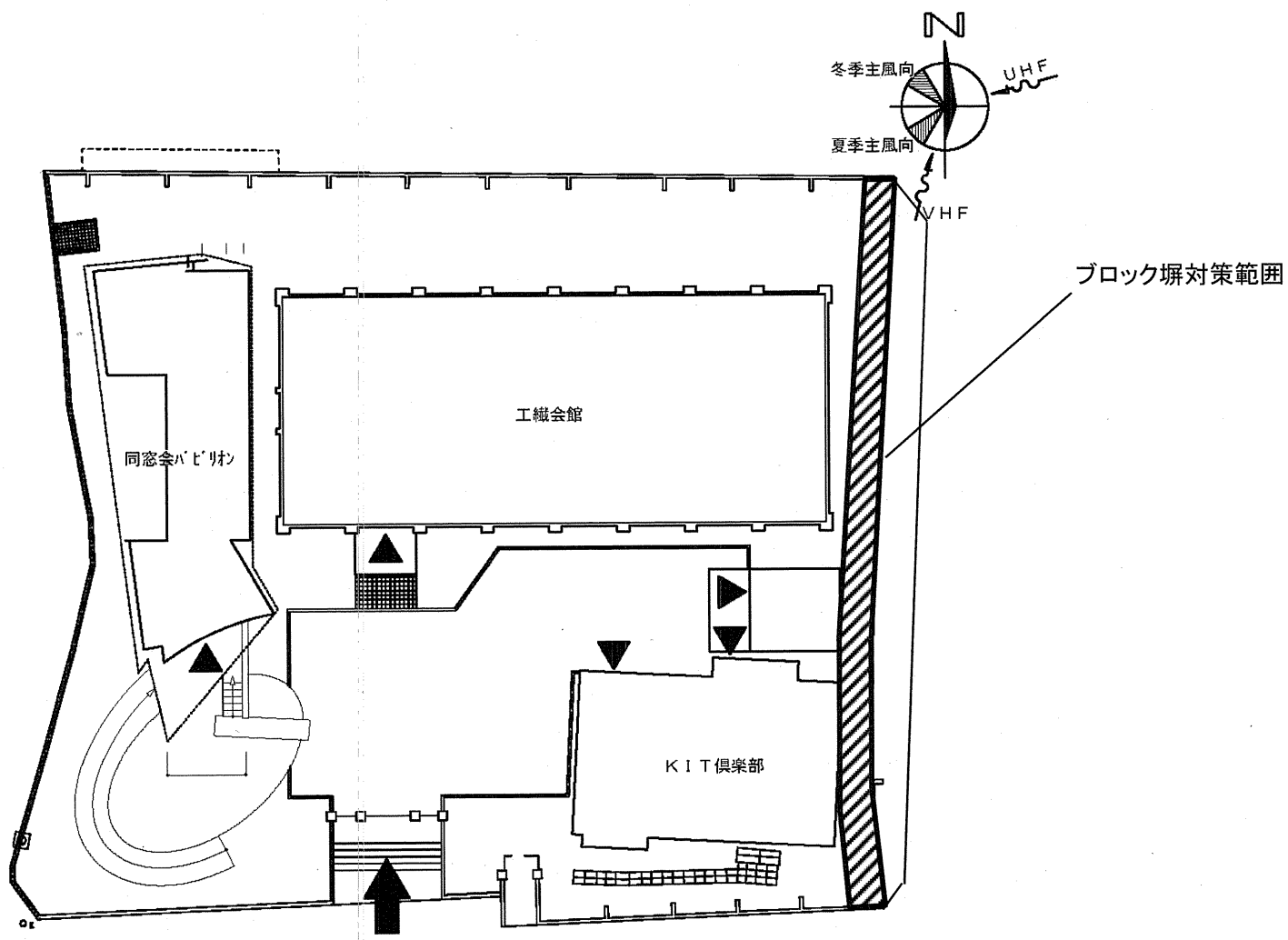


(市街化調整区域)

農水省近畿農政局敷地

大亀谷団地

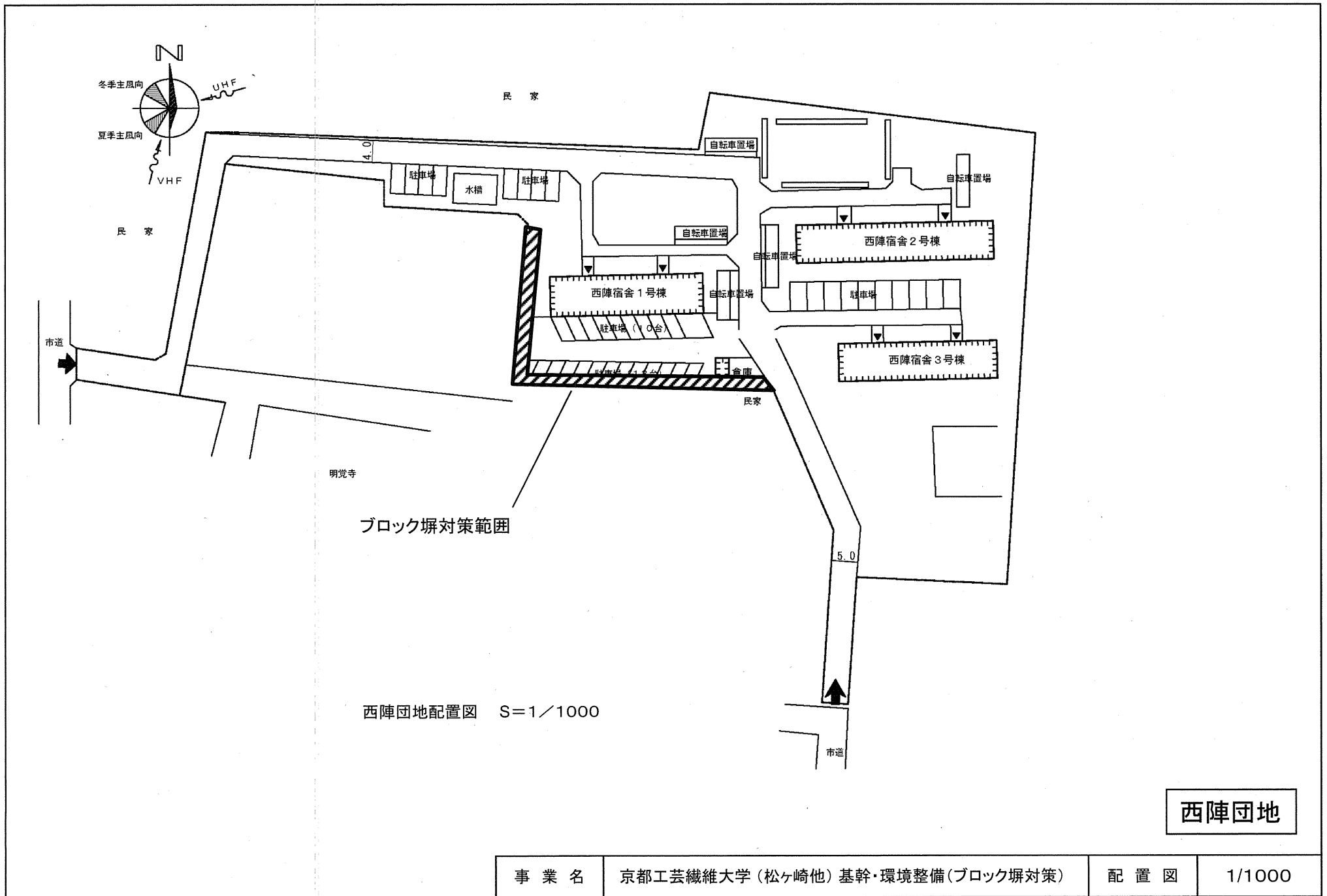
事業名	京都教育大学(藤森他)基幹・環境整備(ブロック塀対策)	配置図	1/1500
-----	-----------------------------	-----	--------



松ヶ崎団地配置図 S=1/300

松ヶ崎団地

事業名	京都工芸繊維大学（松ヶ崎他）基幹・環境整備（ブロック塀対策）	配置図	1/300
-----	--------------------------------	-----	-------

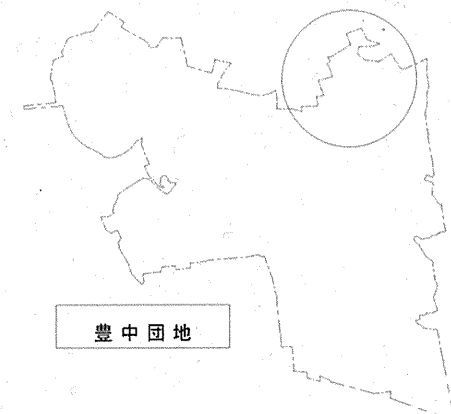
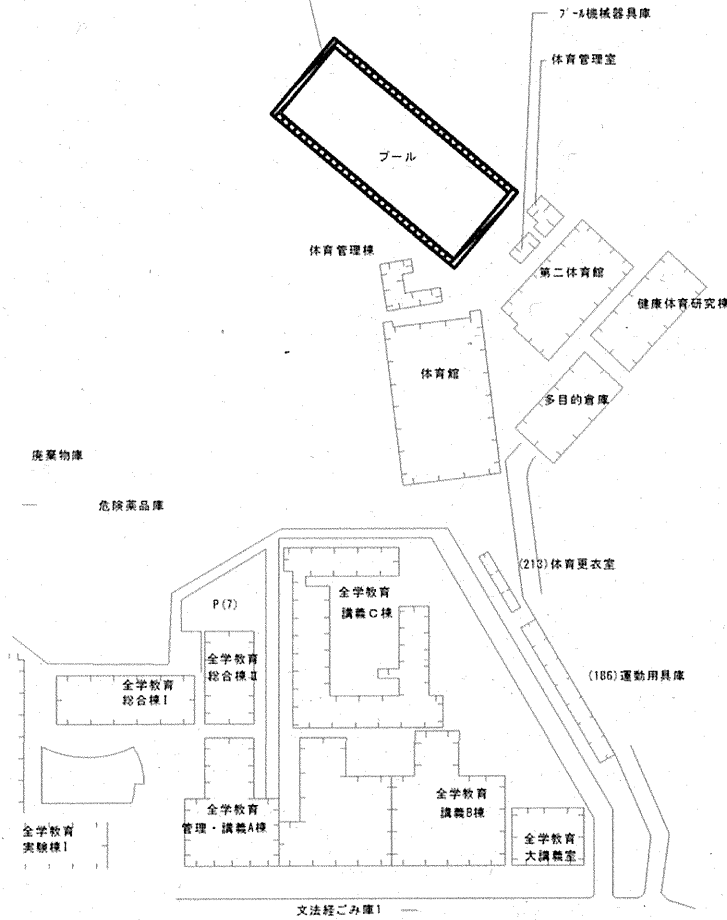


西陣団地

事業名	京都工芸繊維大学(松ヶ崎他)基幹・環境整備(ブロック塀対策)	配置図	1/1000
-----	--------------------------------	-----	--------



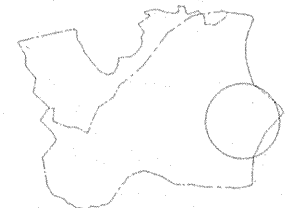
ブロック塀対策範囲



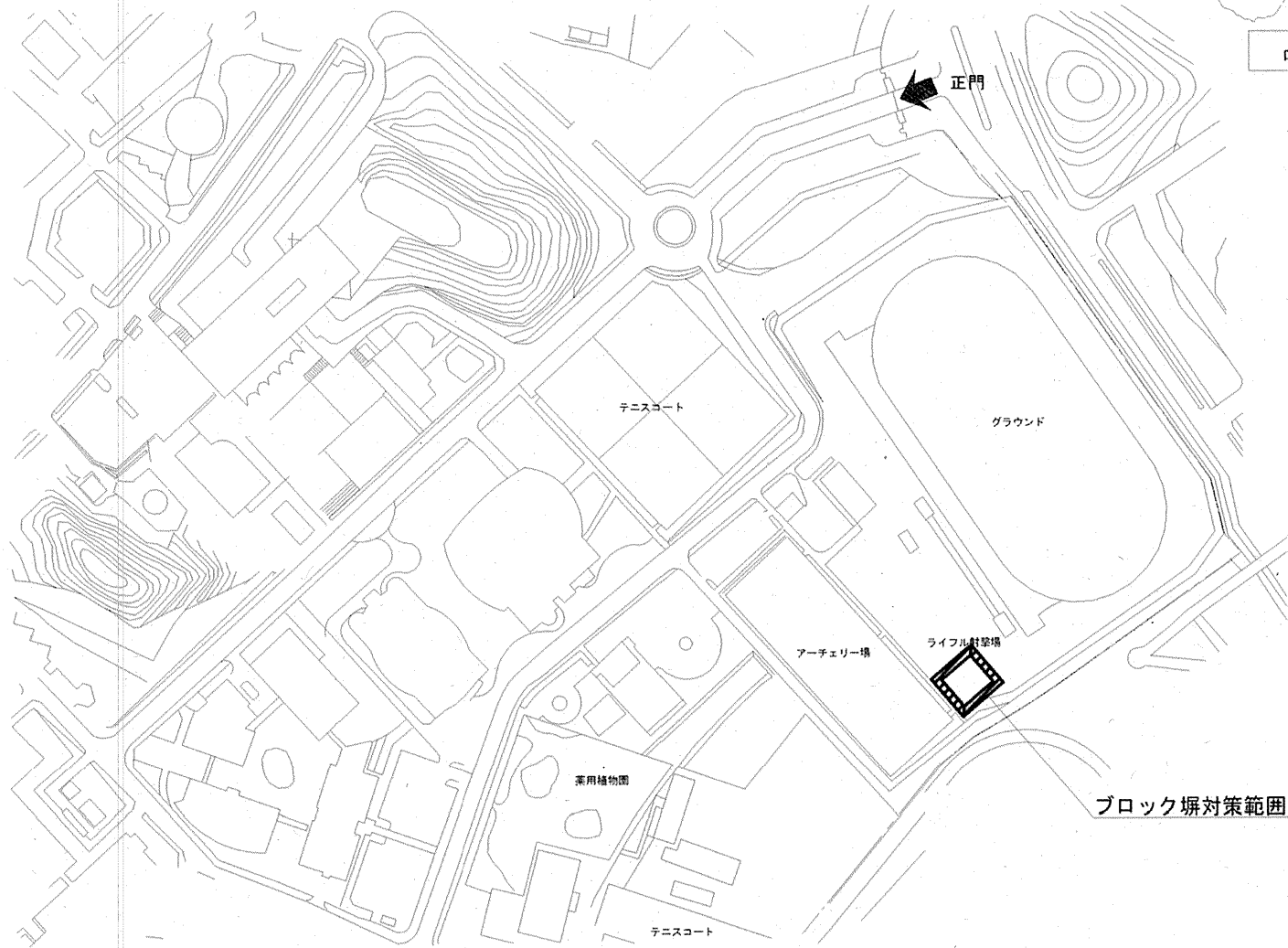
豊中団地

豊中団地

事業名	大阪大学(豊中他)基幹・環境整備(ブロック塀対策)	配置図	1/2500
-----	---------------------------	-----	--------



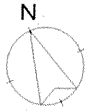
吹田団地



ブロック塀対策範囲

吹田団地

事業名	大阪大学(豊中他)基幹・環境整備(ブロック塀対策)	配置図	1/3000
-----	---------------------------	-----	--------



澁川

堤防

ブロック塀対策範囲

守口市
浄水場

(002)
合宿所
平15 W2
284㎡
(寄付建物)

(001)
艇庫
昭44 R1 218㎡
大学(課)

前面道路

UP

4m

守口市
児童公園
(住居地域)

民家
(住居地域)

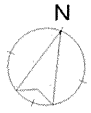
守口団地

事業名

大阪大学(豊中他)基幹・環境整備(ブロック塀対策)

配置図

1/300



ブロック塀対策範囲

駐車場

民家

(002)

宮山外国人教師宿舎 B棟

昭51 S2

テラス

ポーチポーチ

テラス

民家

ガレージ
2台

4 m 前面道路



ブロック塀対策範囲

民家

(003)

宮山外国人教師宿舎 C棟

昭51 S2

ポーチポーチ

テラス

テラス

民家

前面道路

4 m

民家

ブロック塀対策範囲

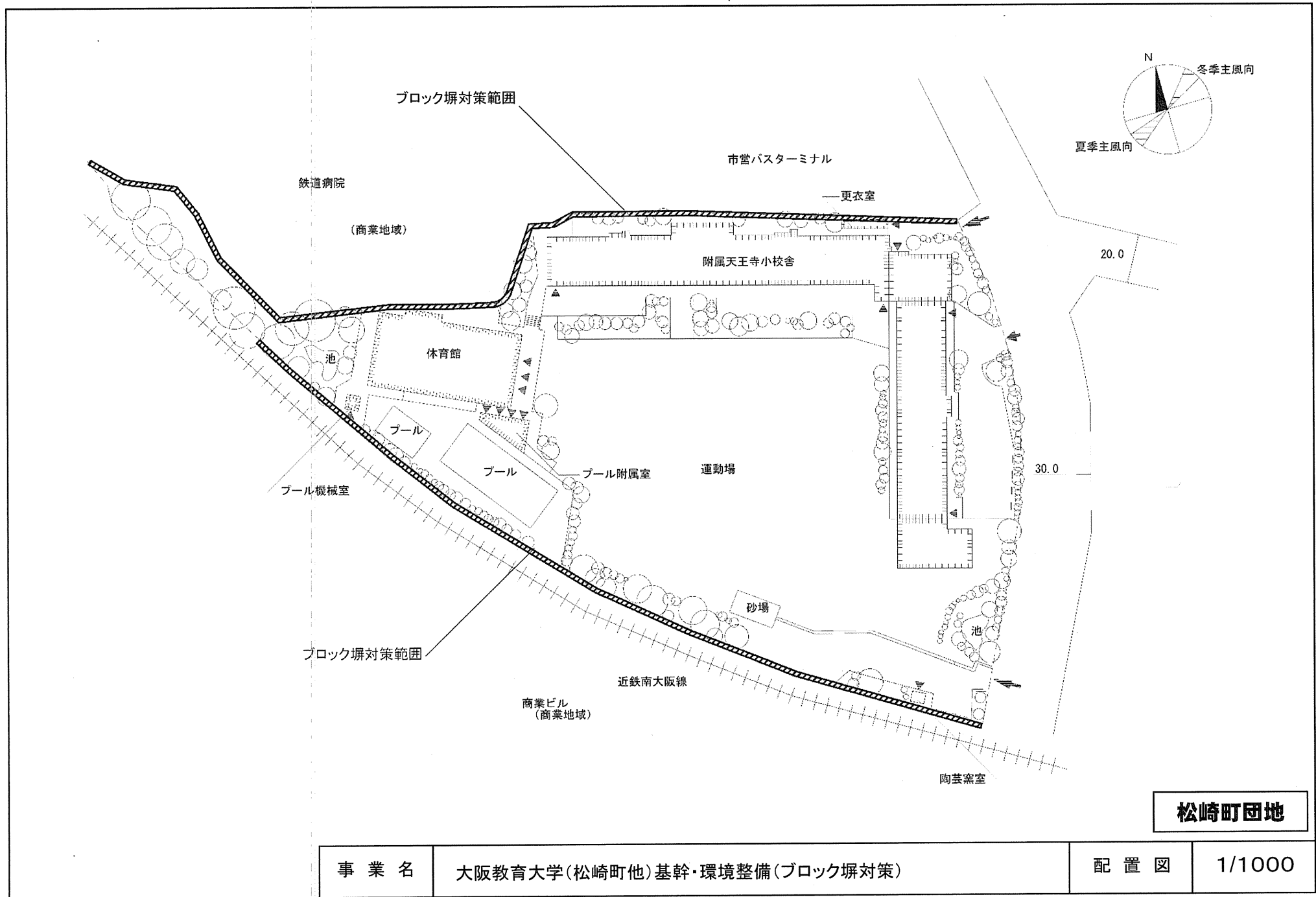
宮山2団地

事業名

大阪大学(豊中他)基幹・環境整備(ブロック塀対策)

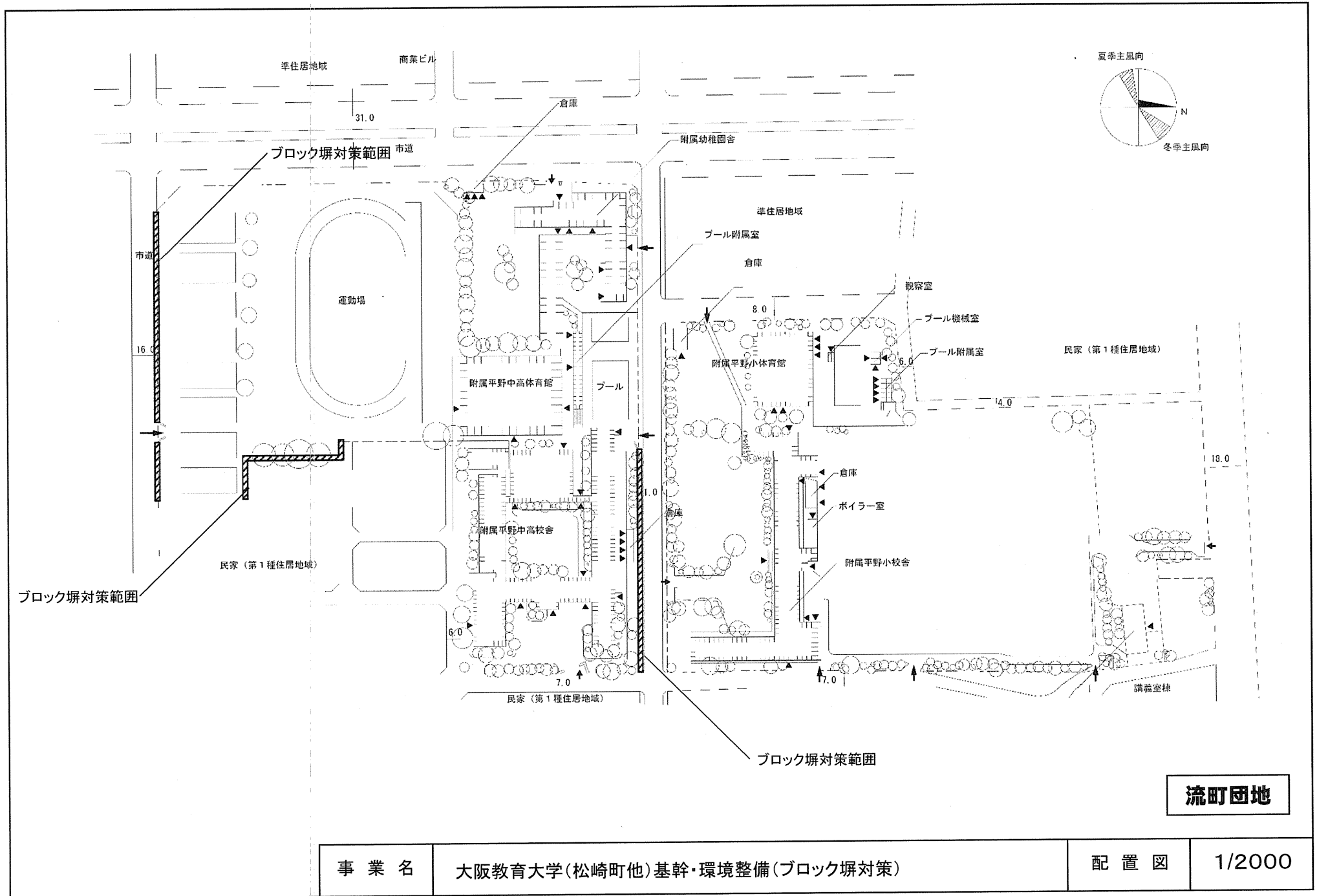
配置図

1/200



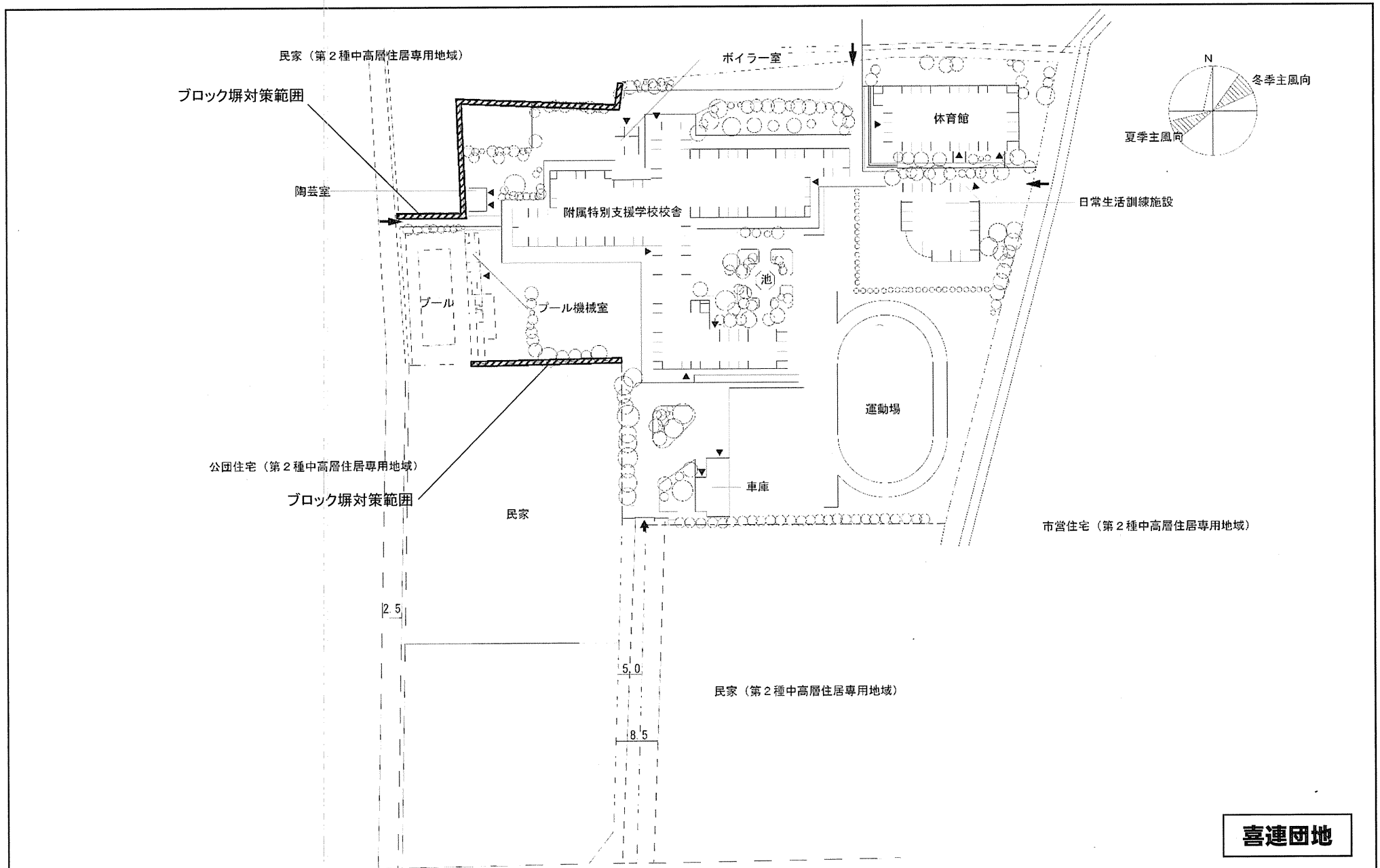
松崎町団地

事業名	大阪教育大学(松崎町他)基幹・環境整備(ブロック塀対策)	配置図	1/1000
-----	------------------------------	-----	--------



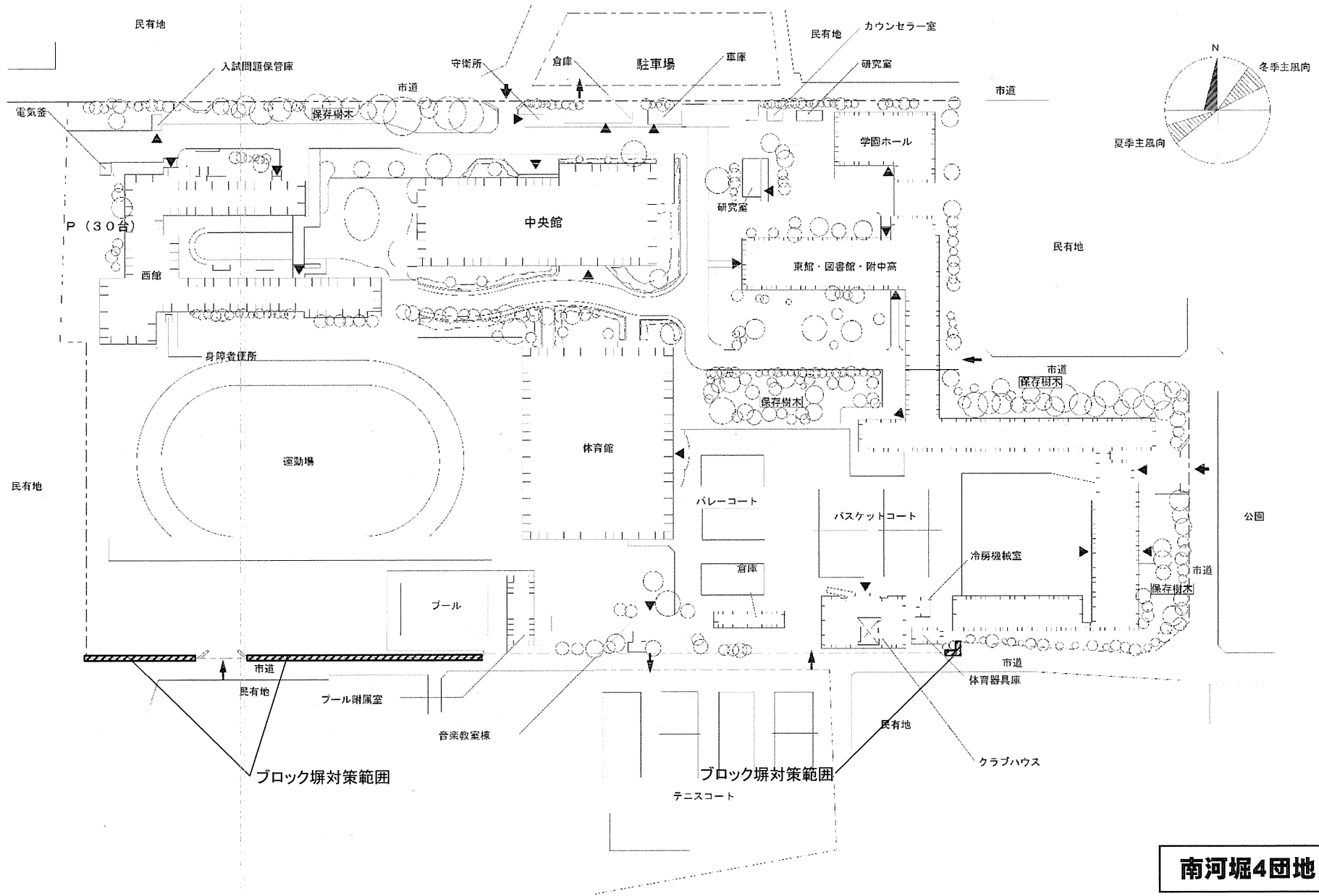
流町団地

事業名	大阪教育大学(松崎町他)基幹・環境整備(ブロック塀対策)	配置図	1/2000
-----	------------------------------	-----	--------



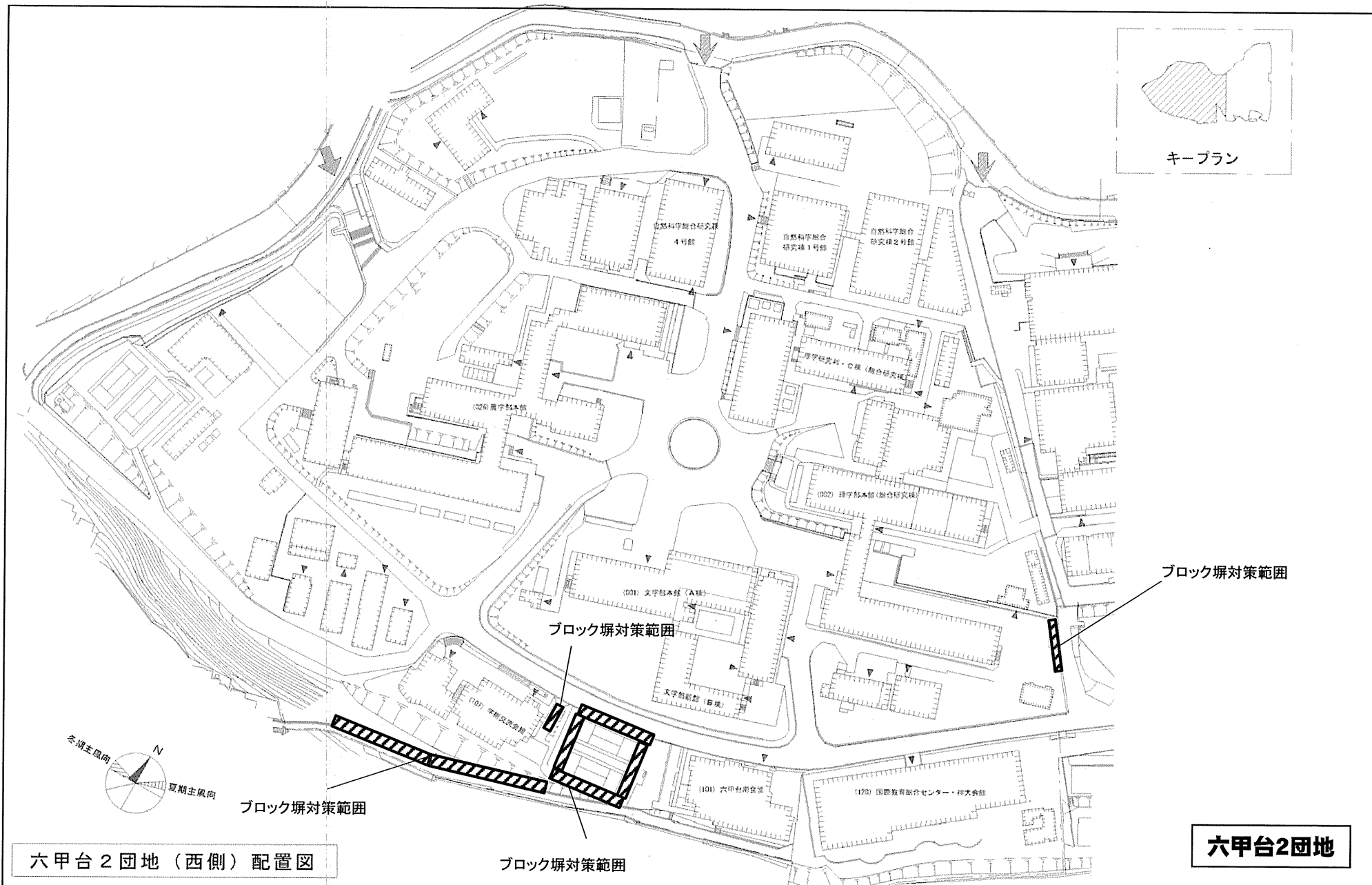
喜連団地

<p>(近隣商業地域)</p> <p>事業名</p>	<p>大阪教育大学(松崎町他)基幹・環境整備(ブロック塀対策)</p>	<p>配置図</p>	<p>1/1000</p>
----------------------------	-------------------------------------	------------	---------------

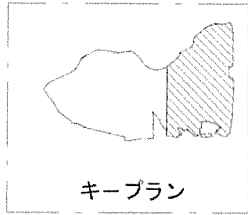
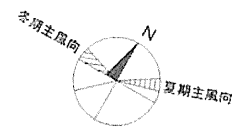


南河堀4団地

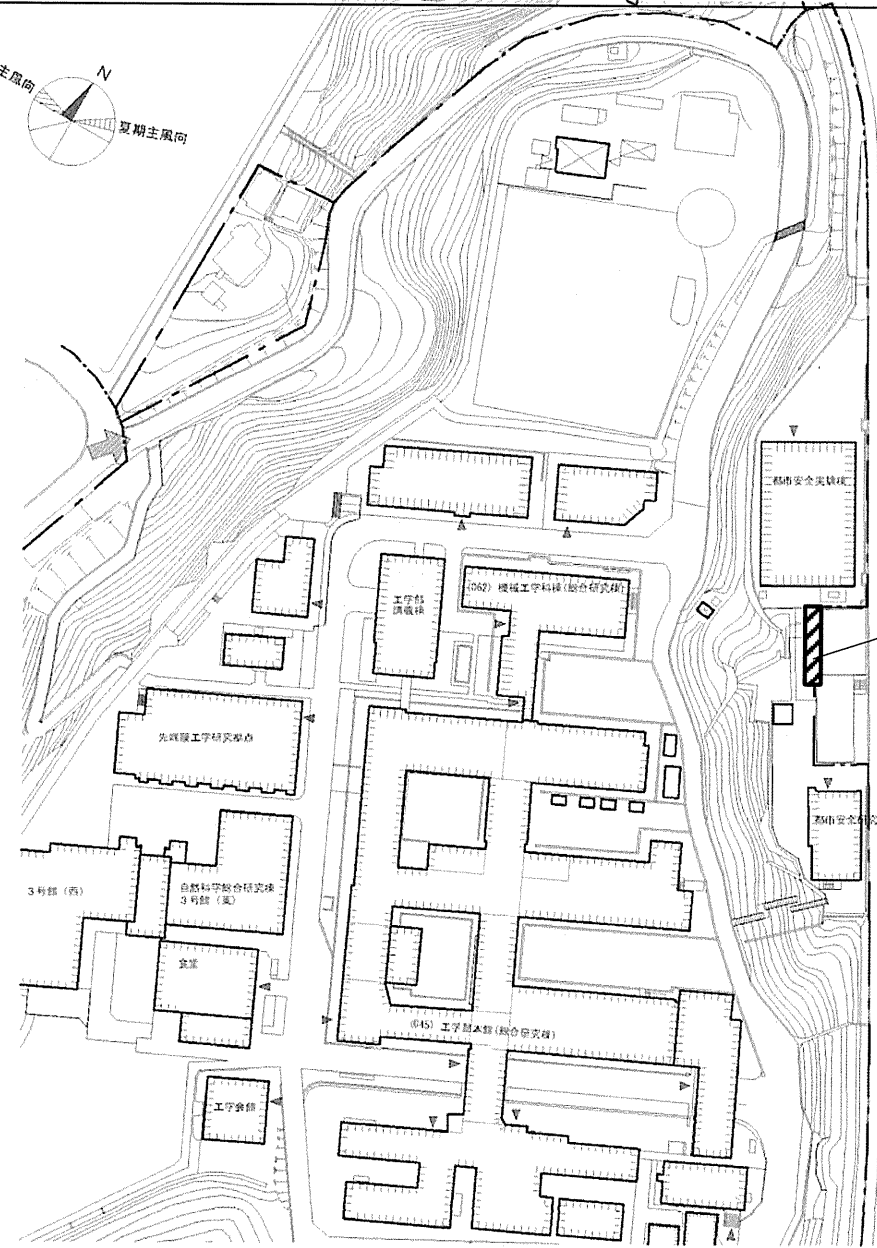
事業名	大阪教育大学(松崎町他)基幹・環境整備(ブロック塀対策)	配置図	1/1500
-----	------------------------------	-----	--------



<p>六甲台2団地（西側）配置図</p>	<p>事業名 神戸大学(六甲台他)基幹・環境整備(ブロック塀対策)</p>	<p>配置図</p>	<p>1/2000</p>
----------------------	---------------------------------------	------------	---------------



六甲台2団地（東側）配置図

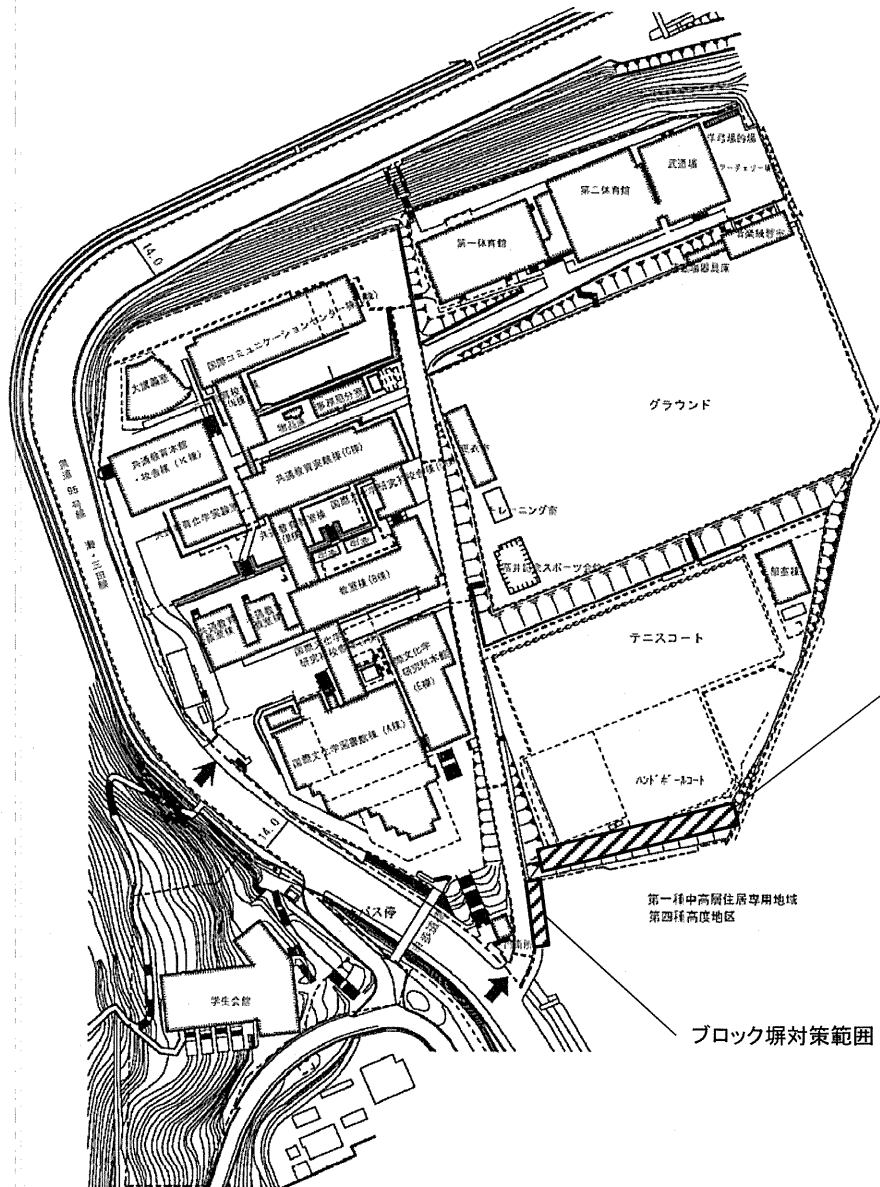


ブロック塀対策範囲

六甲台2団地

事業名	神戸大学(六甲台他)基幹・環境整備(ブロック塀対策)	配置図	1/2000
-----	----------------------------	-----	--------

第一種中高層住居専用地区
第四種高度地区



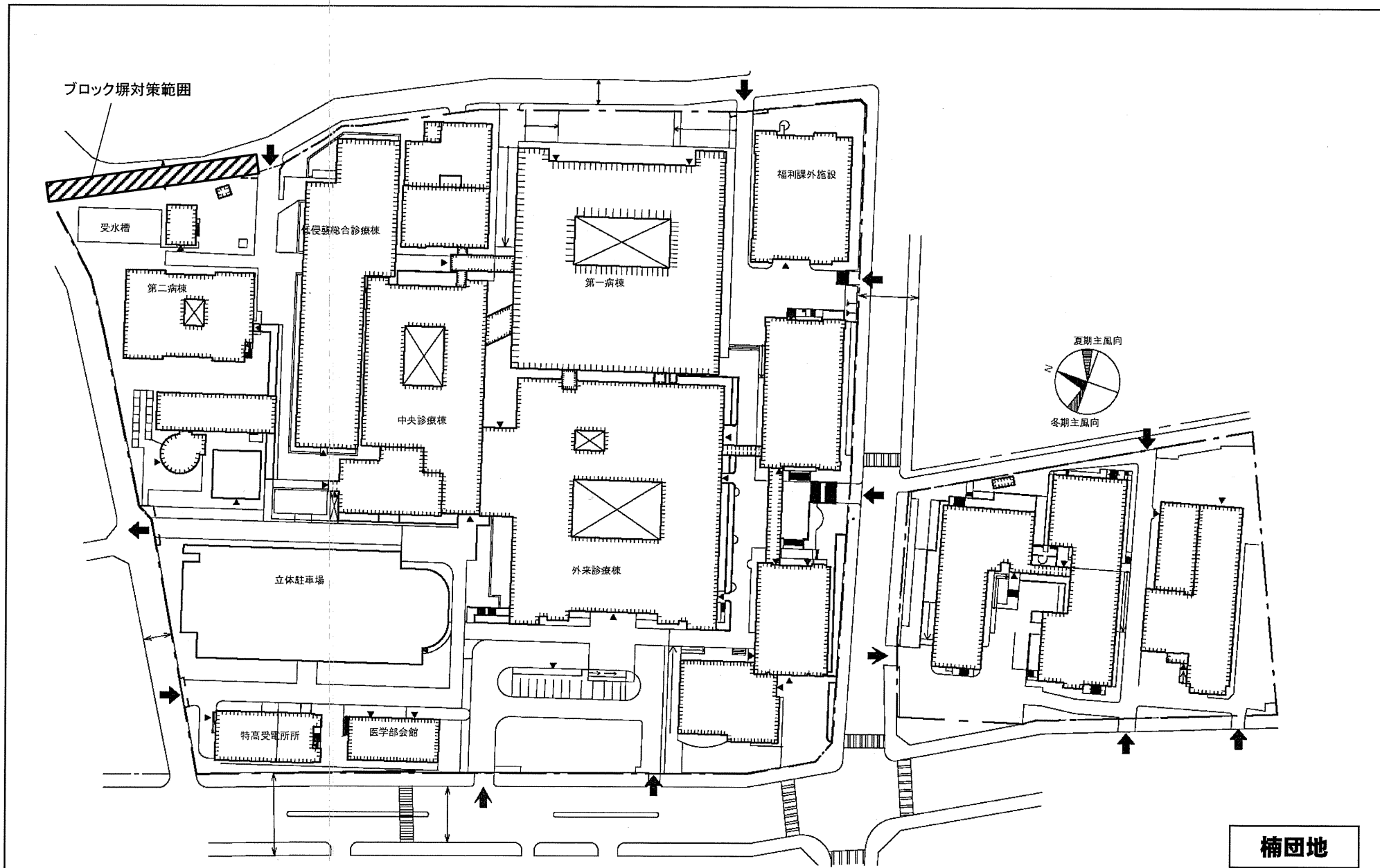
ブロック塀対策範囲

第一種中高層住居専用地区
第四種高度地区

ブロック塀対策範囲

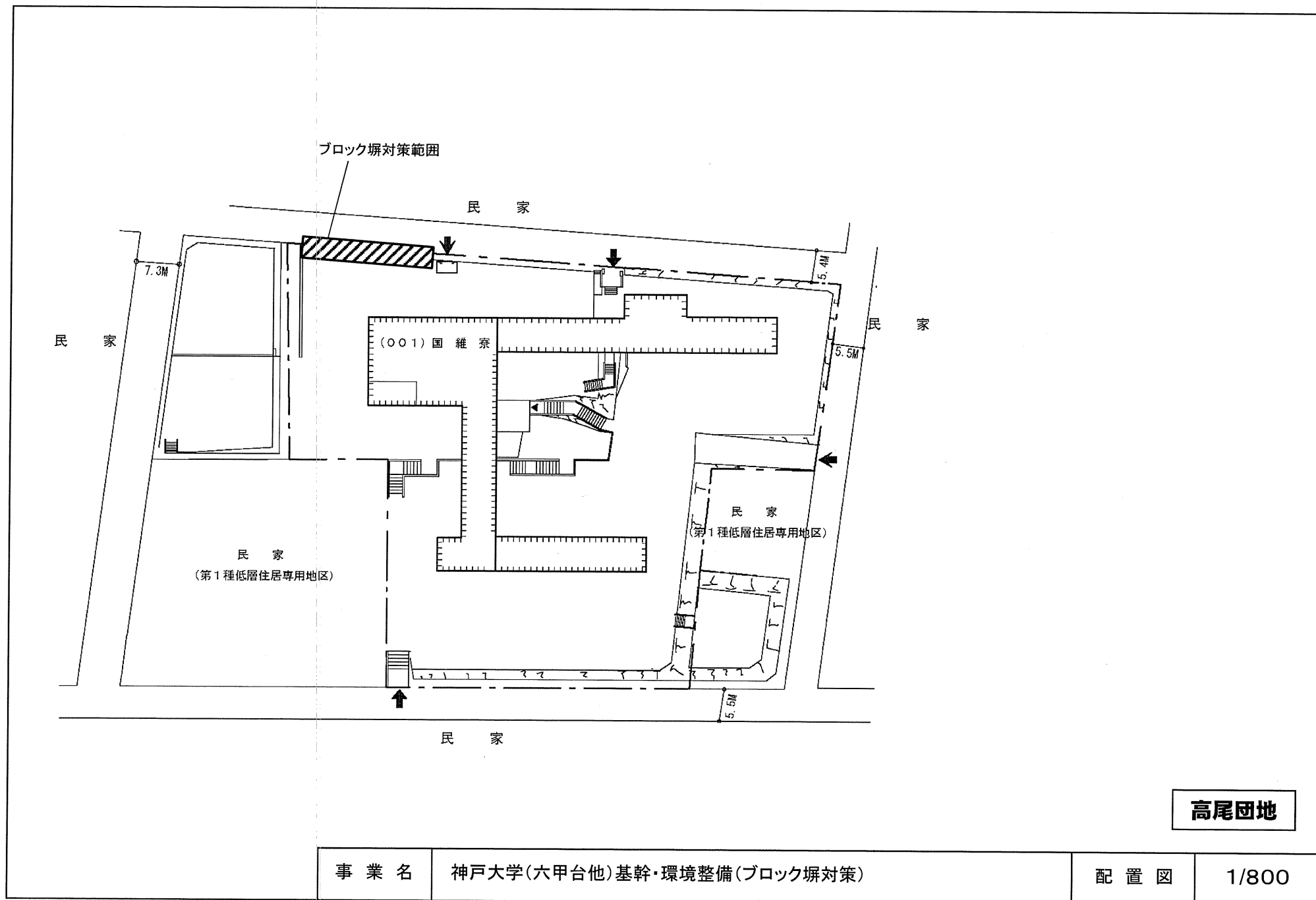
鶴甲1団地

事業名	神戸大学(六甲台他)基幹・環境整備(ブロック塀対策)	配置図	1/2000
-----	----------------------------	-----	--------



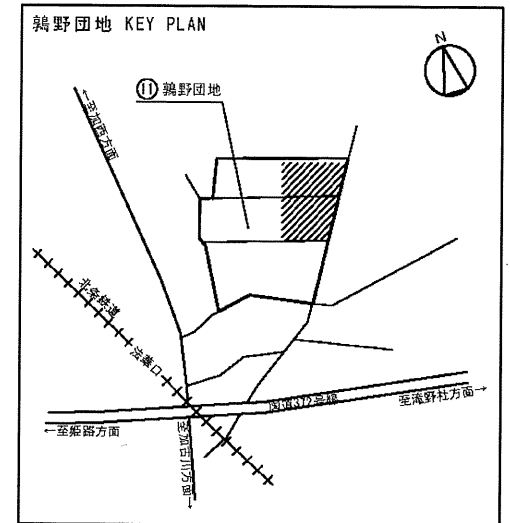
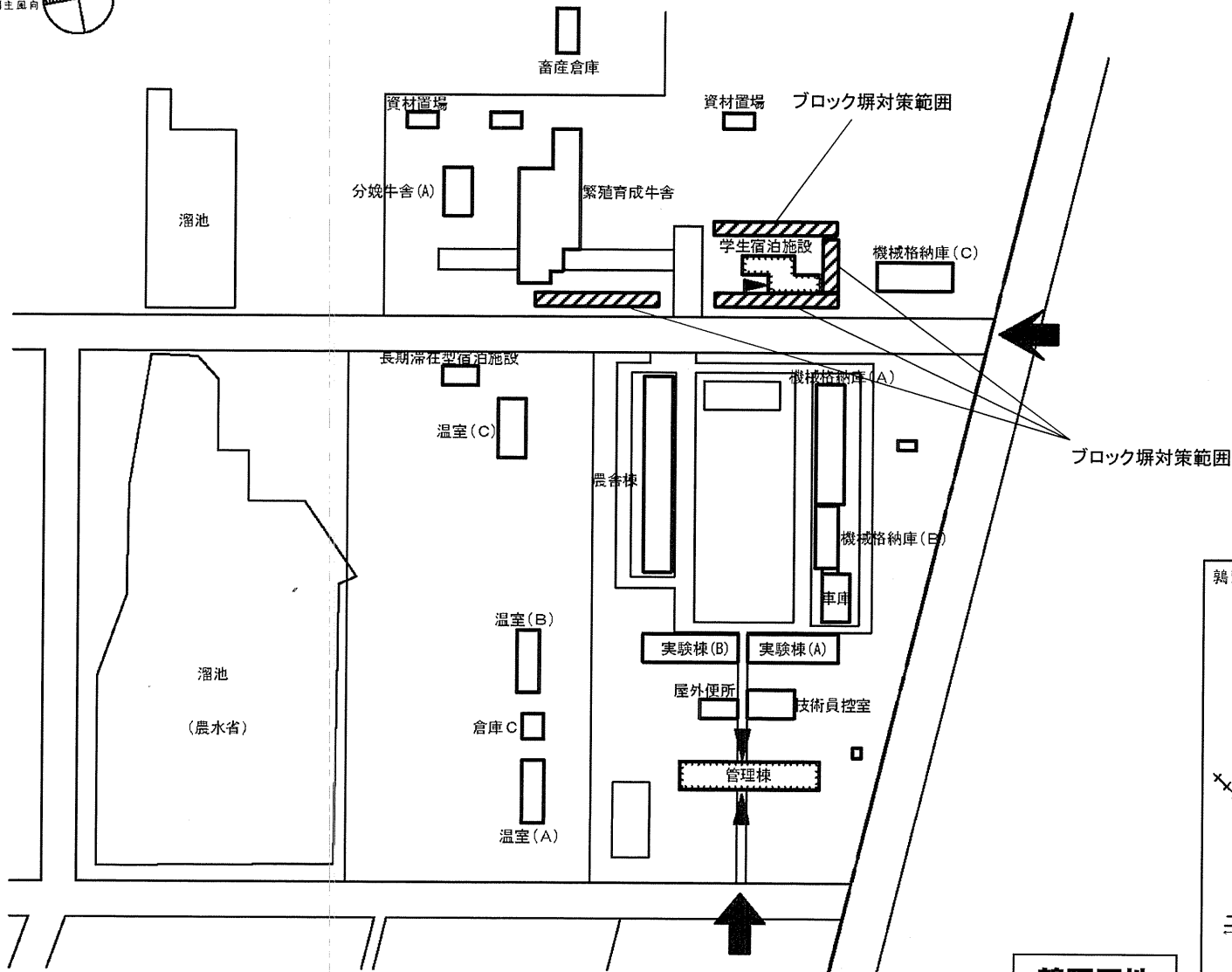
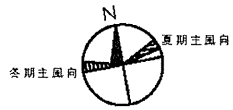
楠団地

事業名	神戸大学(六甲台他)基幹・環境整備(ブロック塀対策)	配置図	1/1500
-----	----------------------------	-----	--------

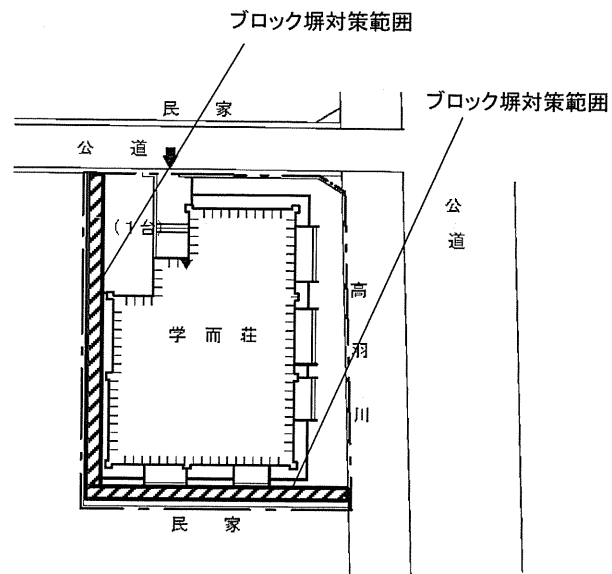
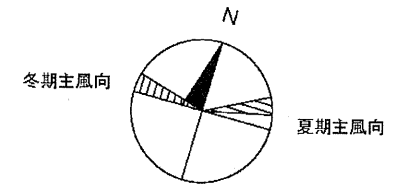


高尾団地

事業名	神戸大学(六甲台他)基幹・環境整備(ブロック塀対策)	配置図	1/800
-----	----------------------------	-----	-------

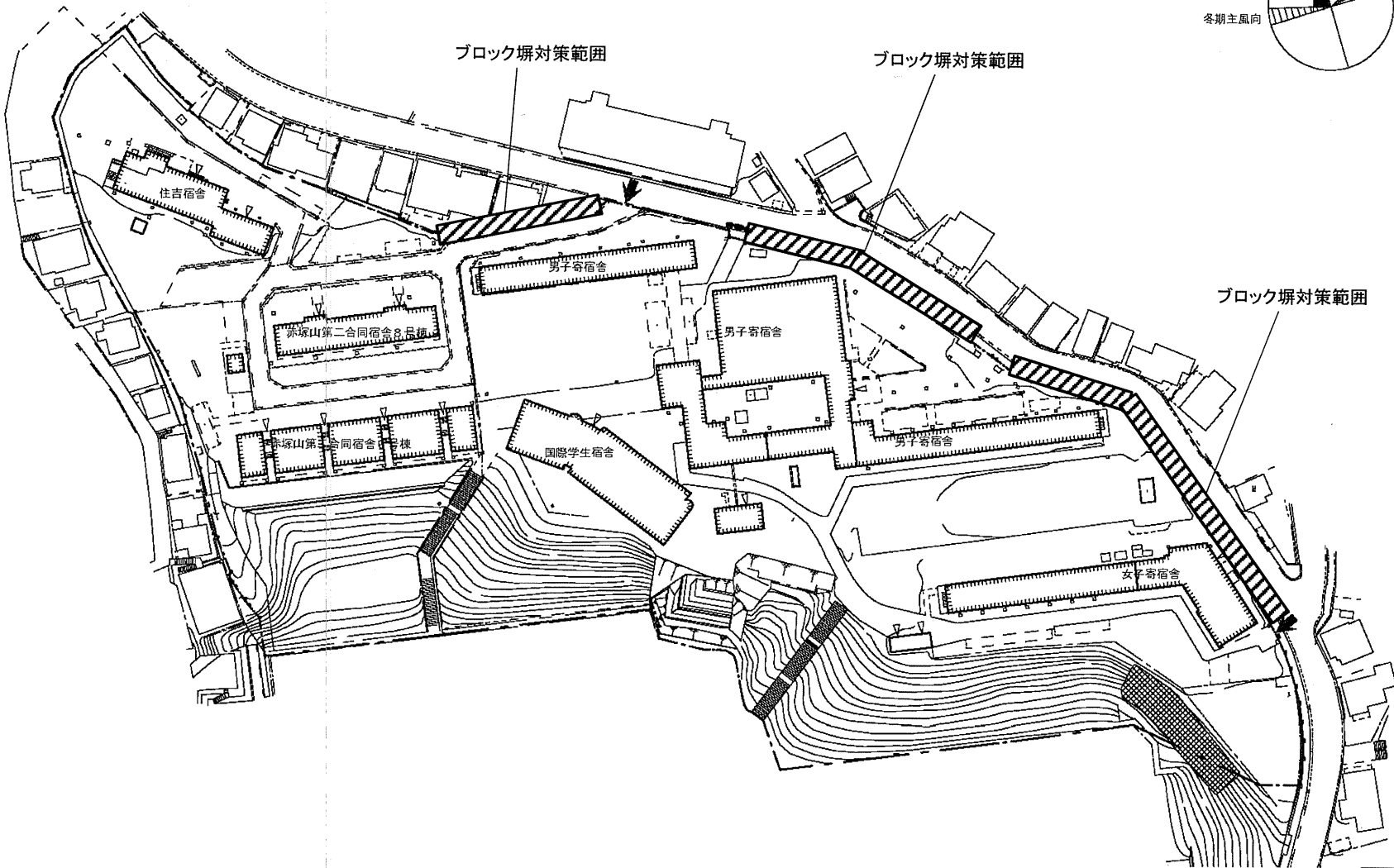
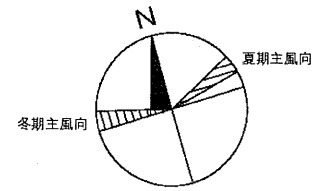


事業名	神戸大学(六甲台他)基幹・環境整備(ブロック塀対策)	配置図	1/2000
-----	----------------------------	-----	--------



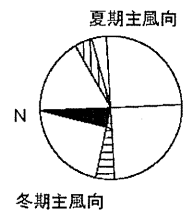
深田団地

事業名	神戸大学(六甲台他)基幹・環境整備(ブロック塀対策)	配置図	1/500
-----	----------------------------	-----	-------

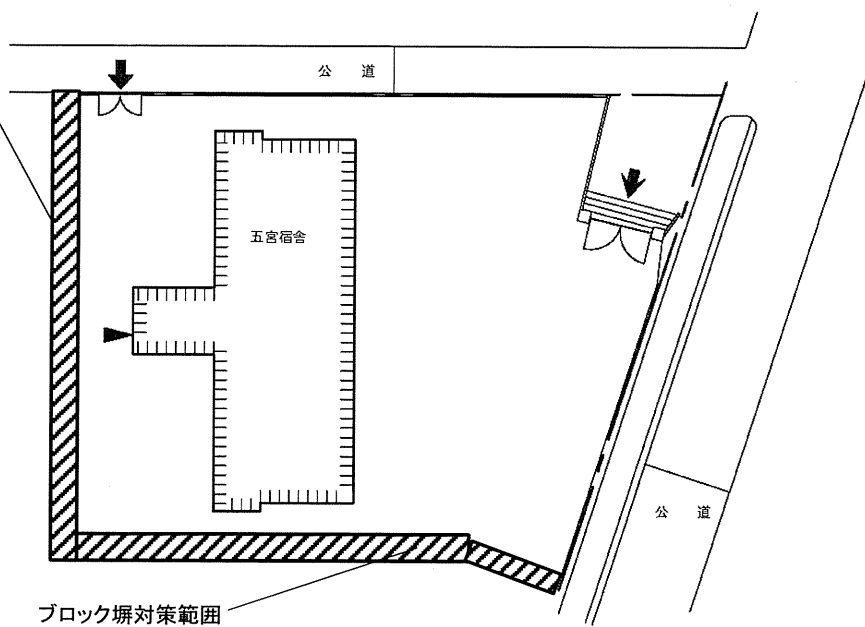


住吉2団地

事業名	神戸大学(六甲台他)基幹・環境整備(ブロック塀対策)	配置図	1/1500
-----	----------------------------	-----	--------



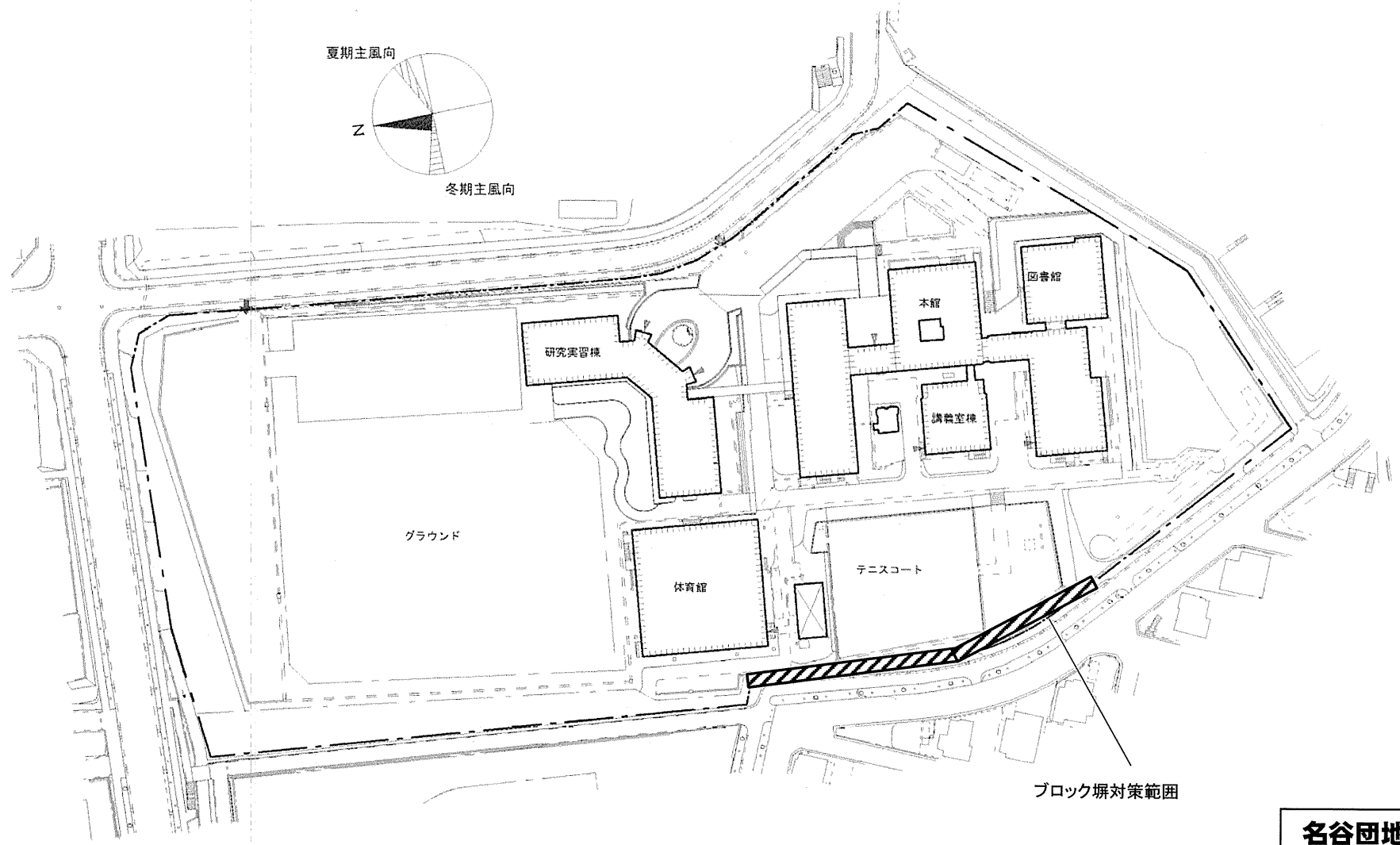
ブロック塀対策範囲



ブロック塀対策範囲

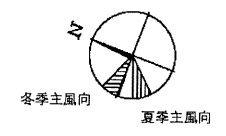
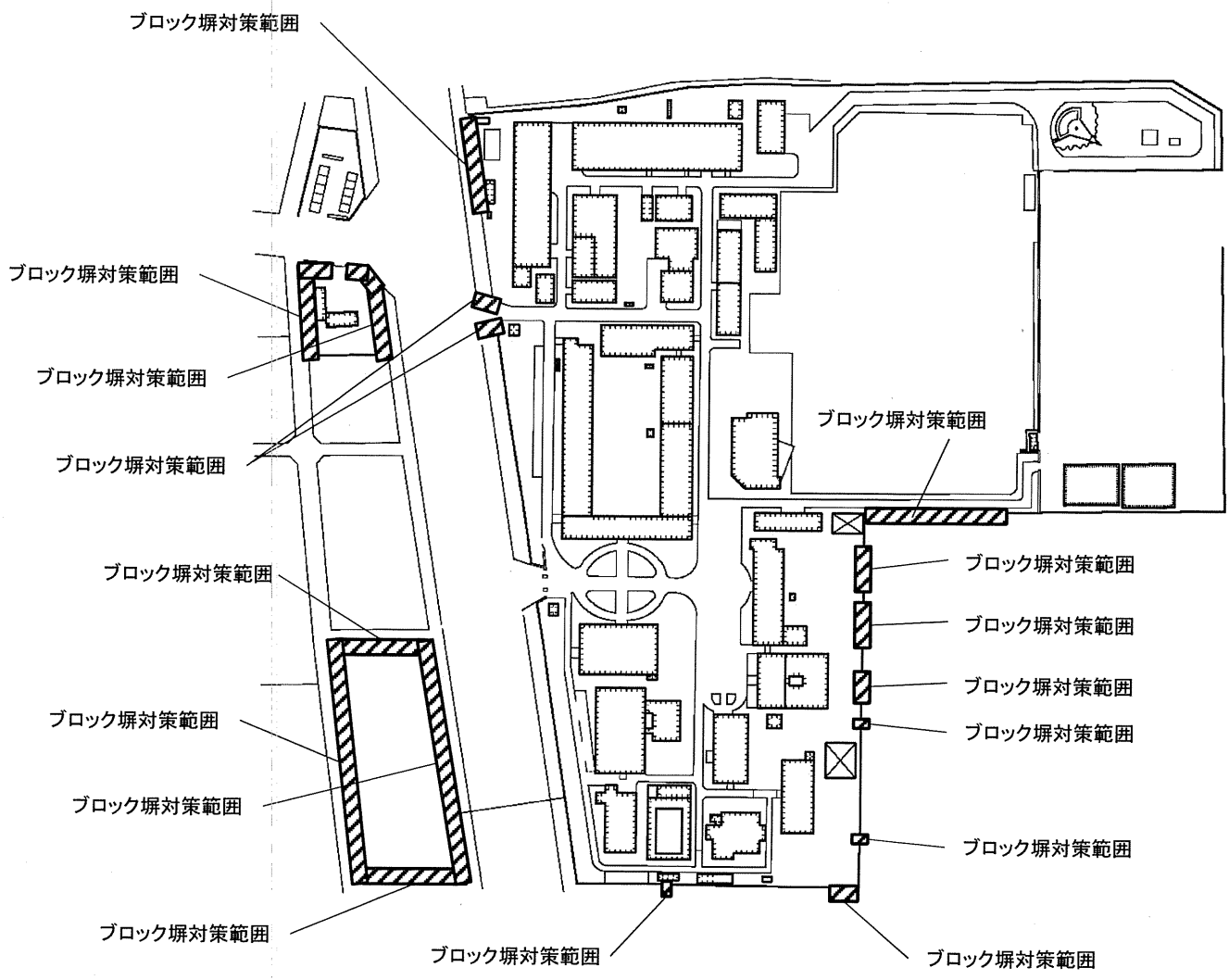
五宮団地

事業名	神戸大学(六甲台他)基幹・環境整備(ブロック塀対策)	配置図	1/300
-----	----------------------------	-----	-------



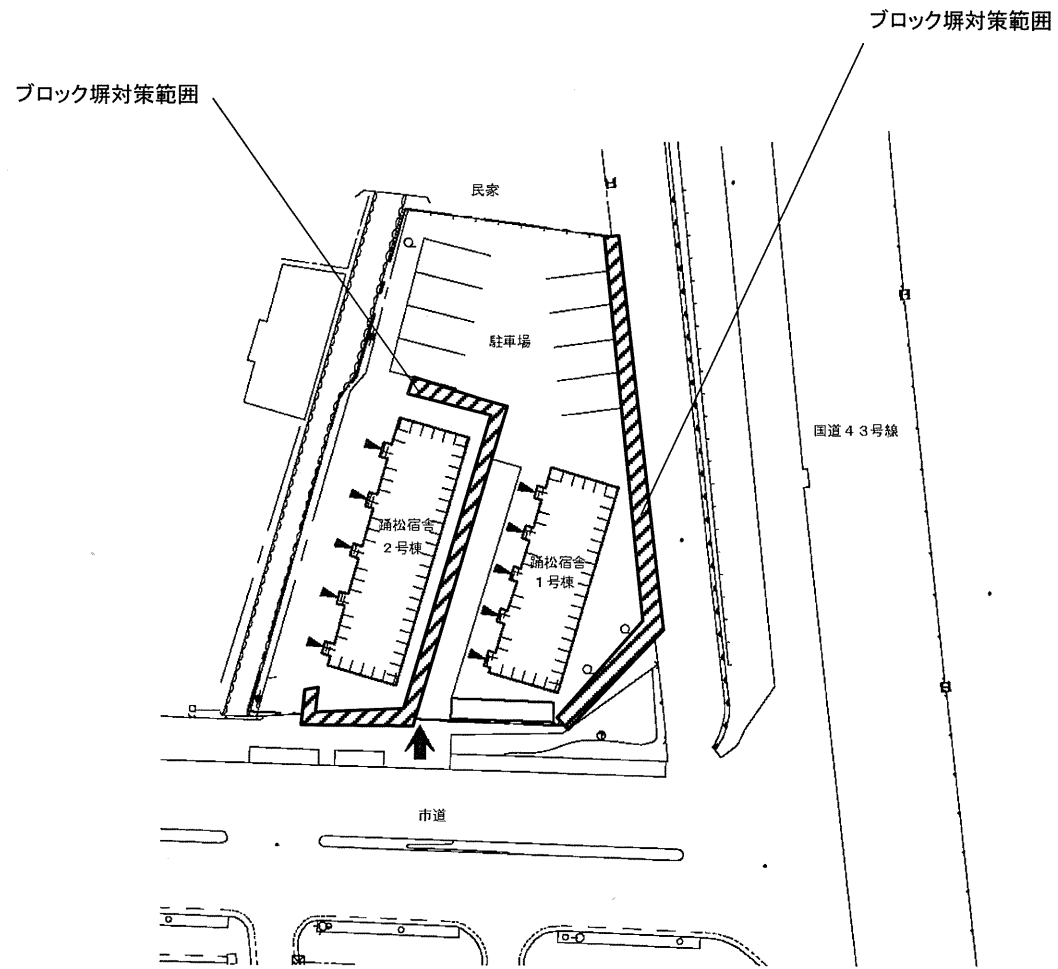
名谷団地

事業名	神戸大学(六甲台他)基幹・環境整備(ブロック塀対策)	配置図	1/1500
-----	----------------------------	-----	--------



深江団地

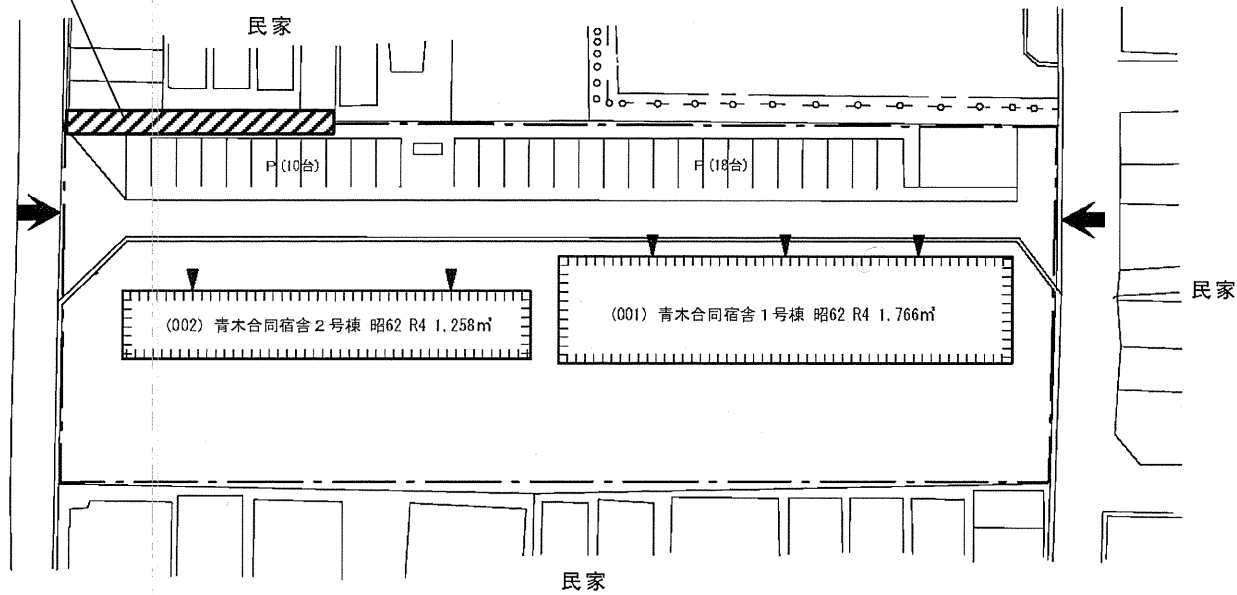
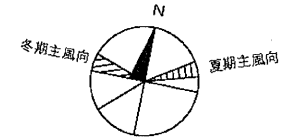
事業名	神戸大学(六甲台他)基幹・環境整備(ブロック塀対策)	配置図	1/2000
-----	----------------------------	-----	--------



踊松団地

<p>事業名</p>	<p>神戸大学(六甲台他)基幹・環境整備(ブロック塀対策)</p>	<p>配置図</p>	<p>1/1000</p>
------------	-----------------------------------	------------	---------------

ブロック塀対策範囲



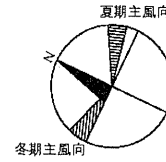
青木団地

事業名

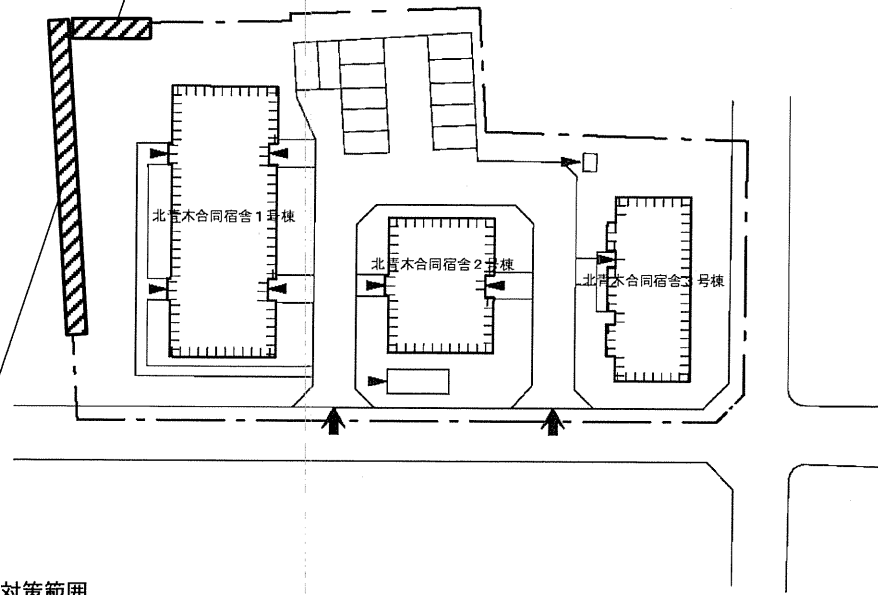
神戸大学(六甲台他)基幹・環境整備(ブロック塀対策)

配置図

1/800



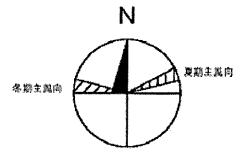
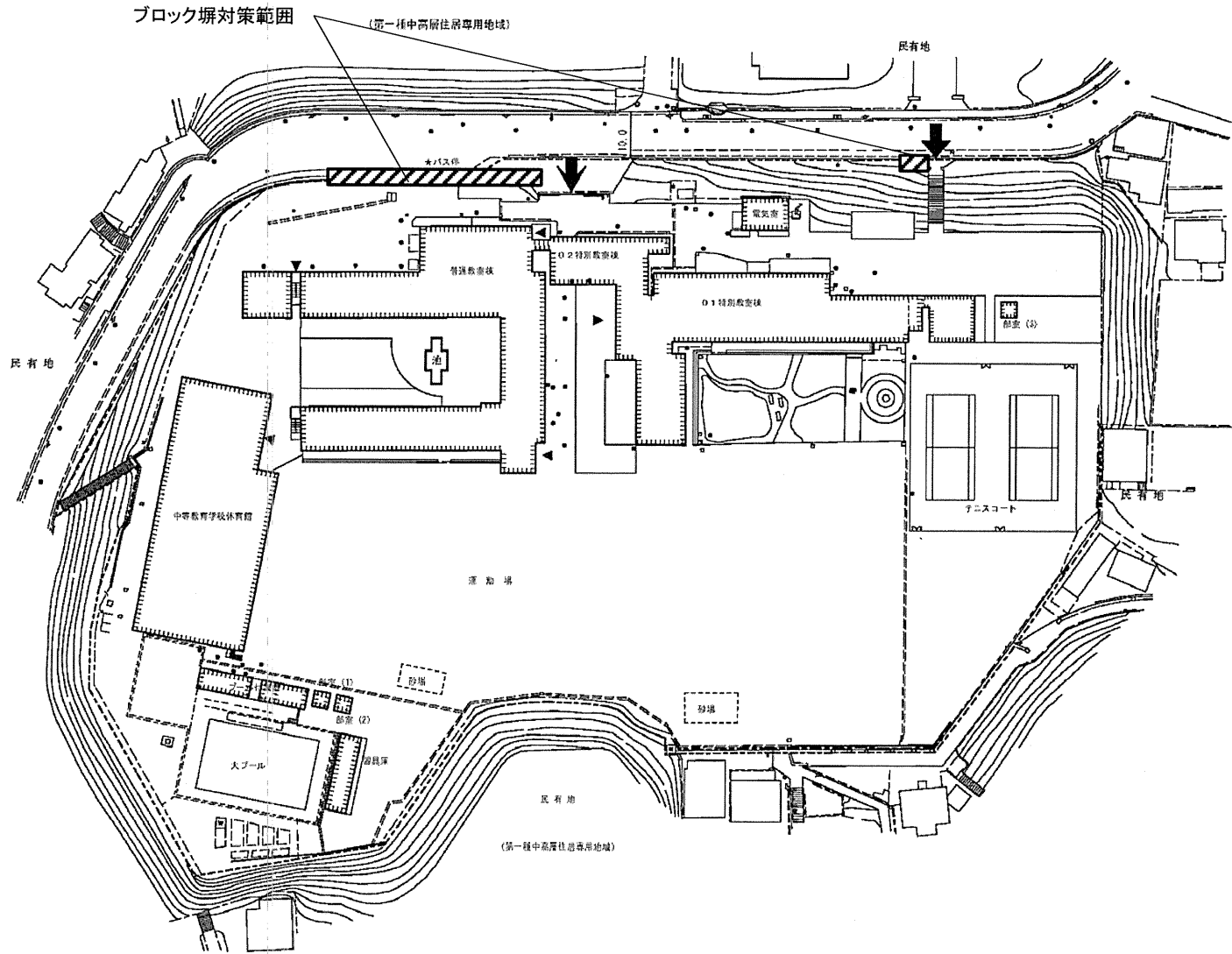
ブロック塀対策範囲



ブロック塀対策範囲

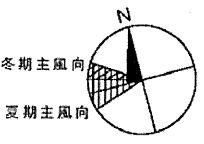
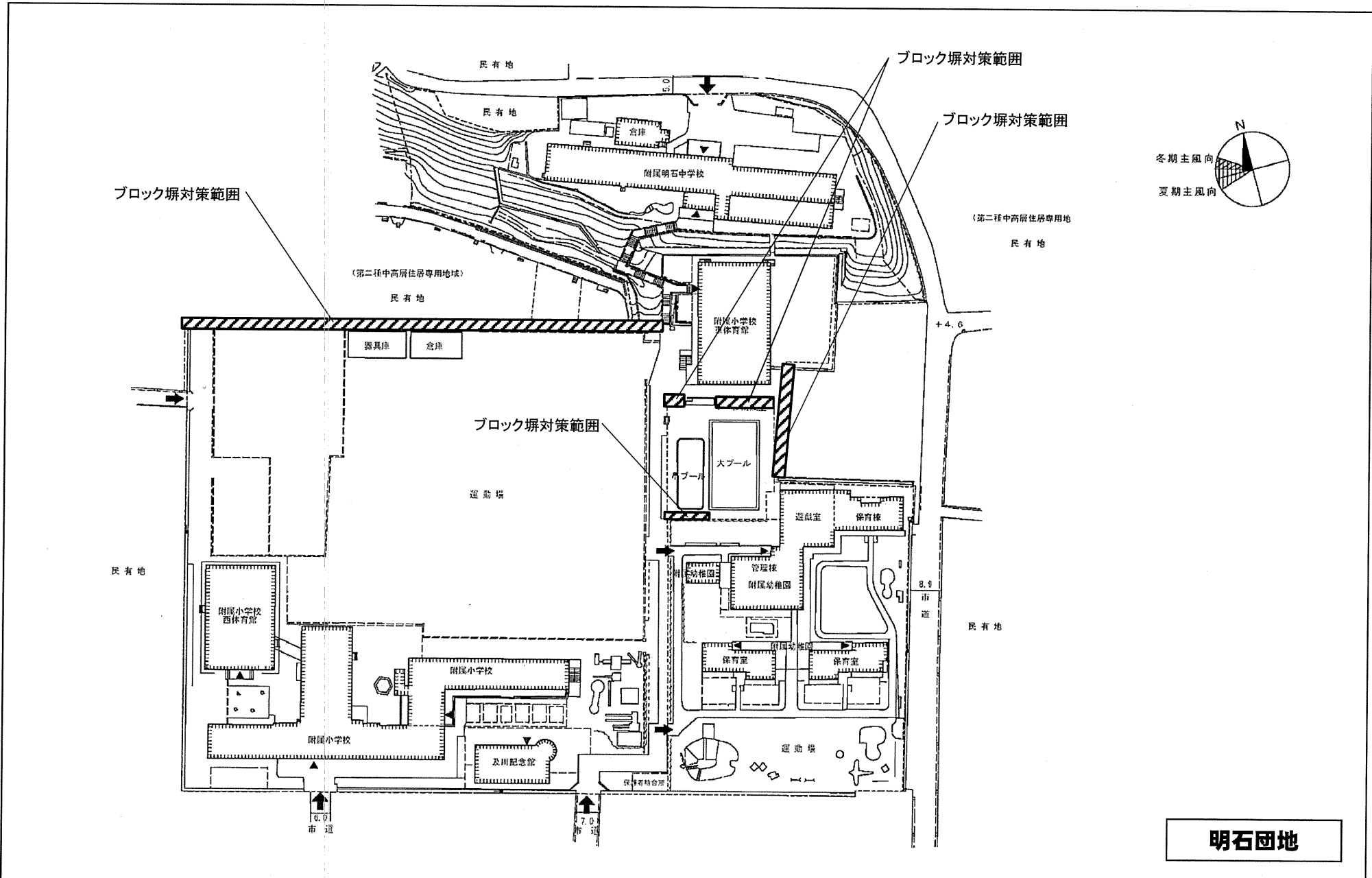
北青木団地

事業名	神戸大学(六甲台他)基幹・環境整備(ブロック塀対策)	配置図	1/800
-----	----------------------------	-----	-------



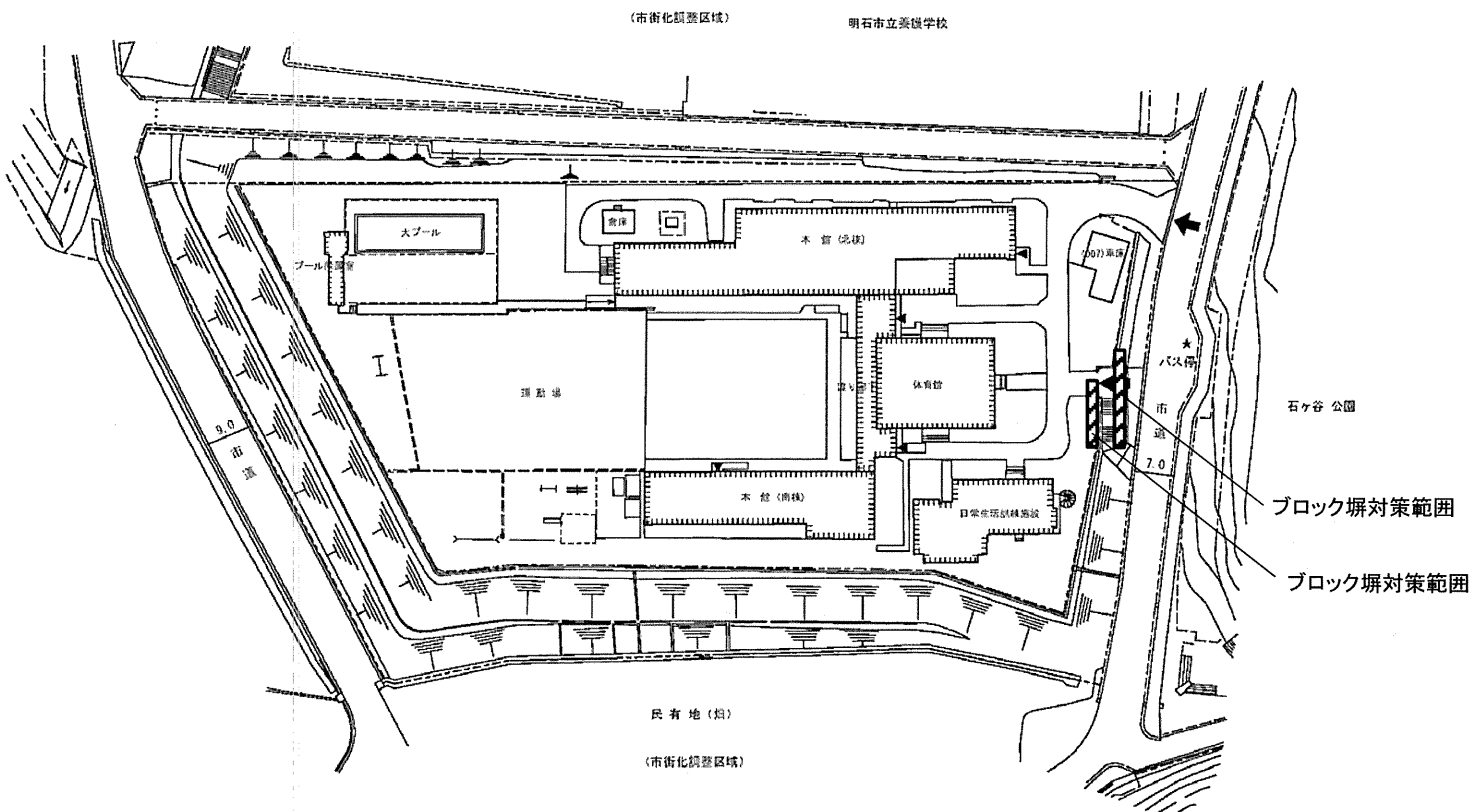
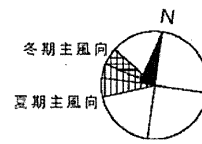
住吉1団地

事業名	神戸大学(六甲台他)基幹・環境整備(ブロック塀対策)	配置図	1/1000
-----	----------------------------	-----	--------



明石団地

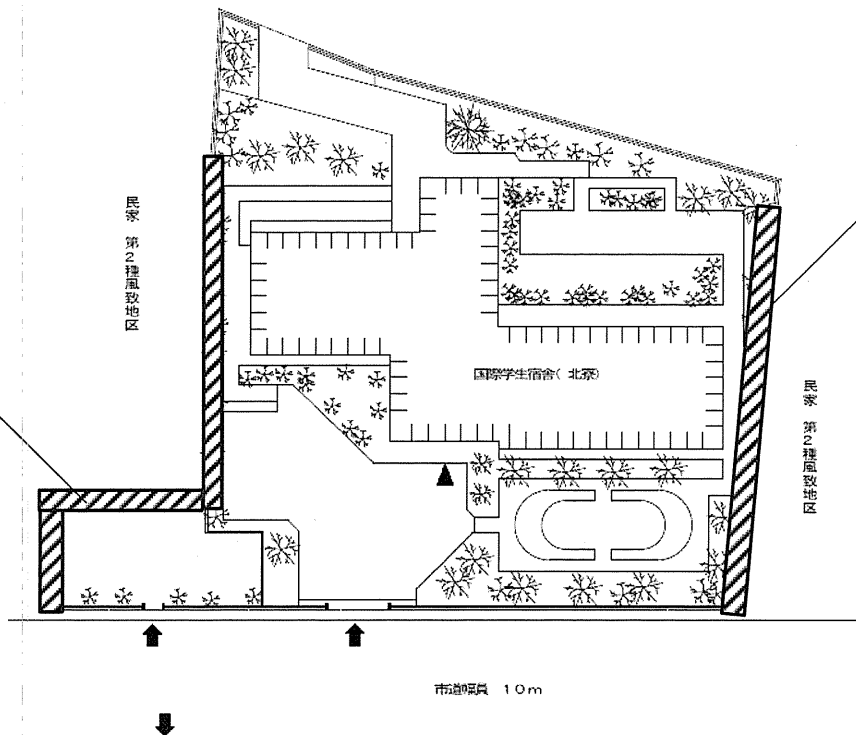
事業名	神戸大学(六甲台他)基幹・環境整備(ブロック塀対策)	配置図	1/600
-----	----------------------------	-----	-------



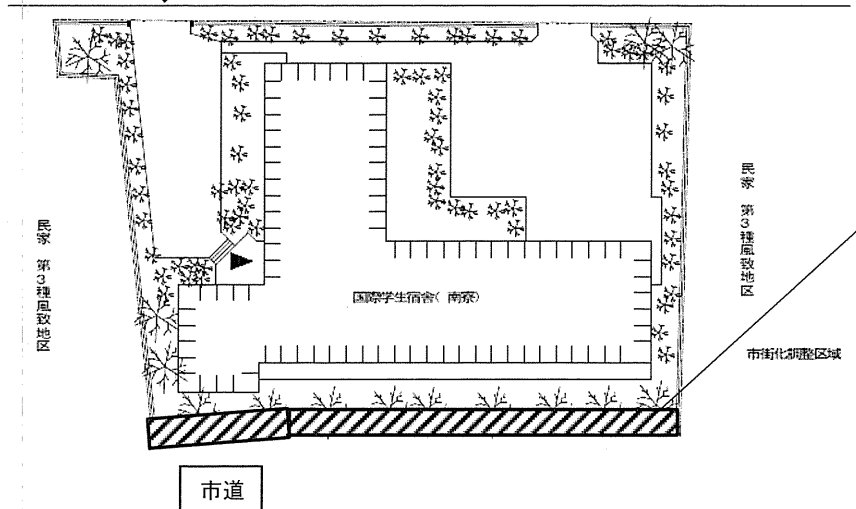
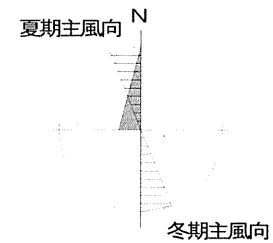
大久保団地

事業名	神戸大学(六甲台他)基幹・環境整備(ブロック塀対策)	配置図	1/1000
-----	----------------------------	-----	--------

ブロック塀対策範囲



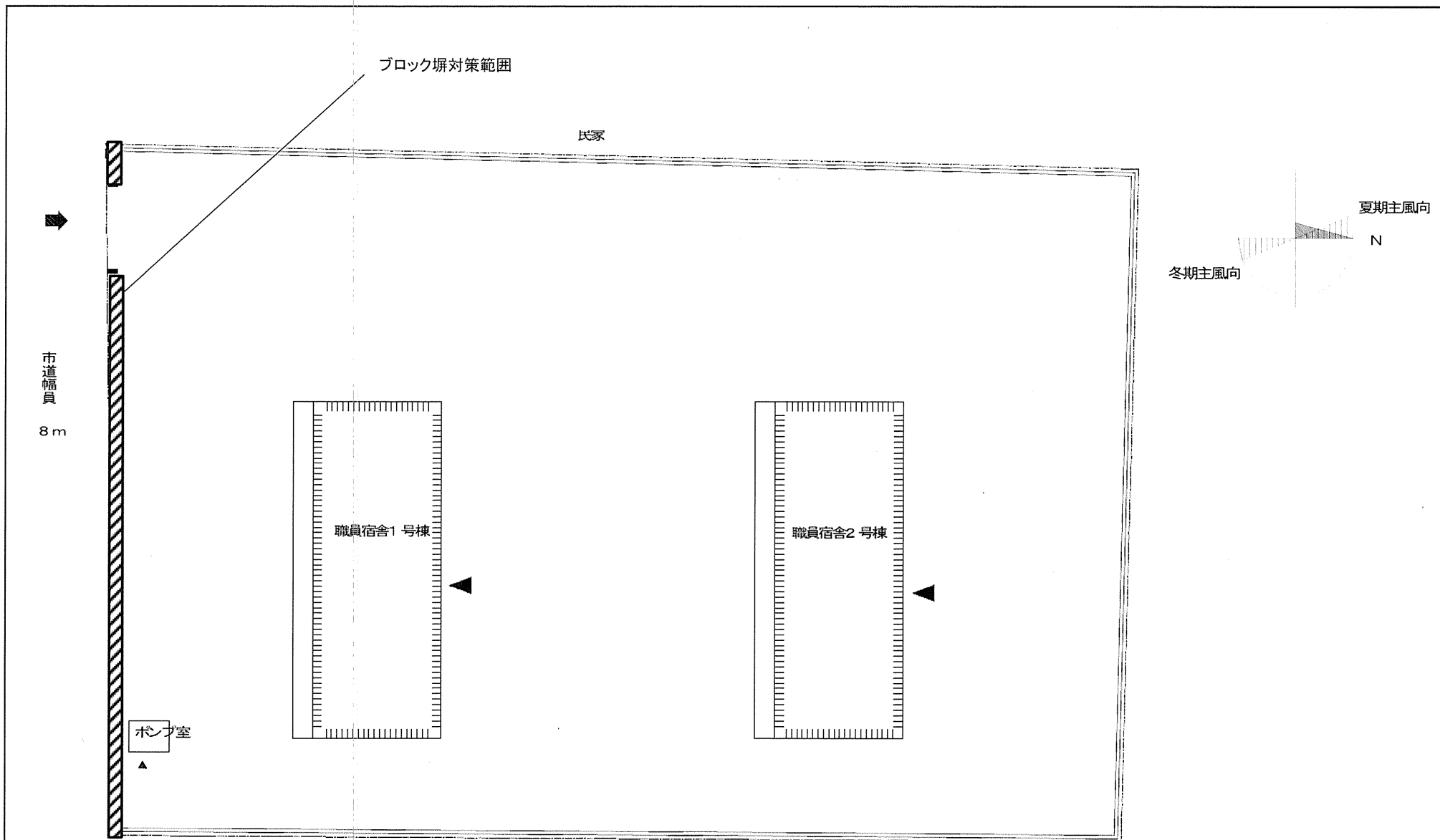
ブロック塀対策範囲



ブロック塀対策範囲

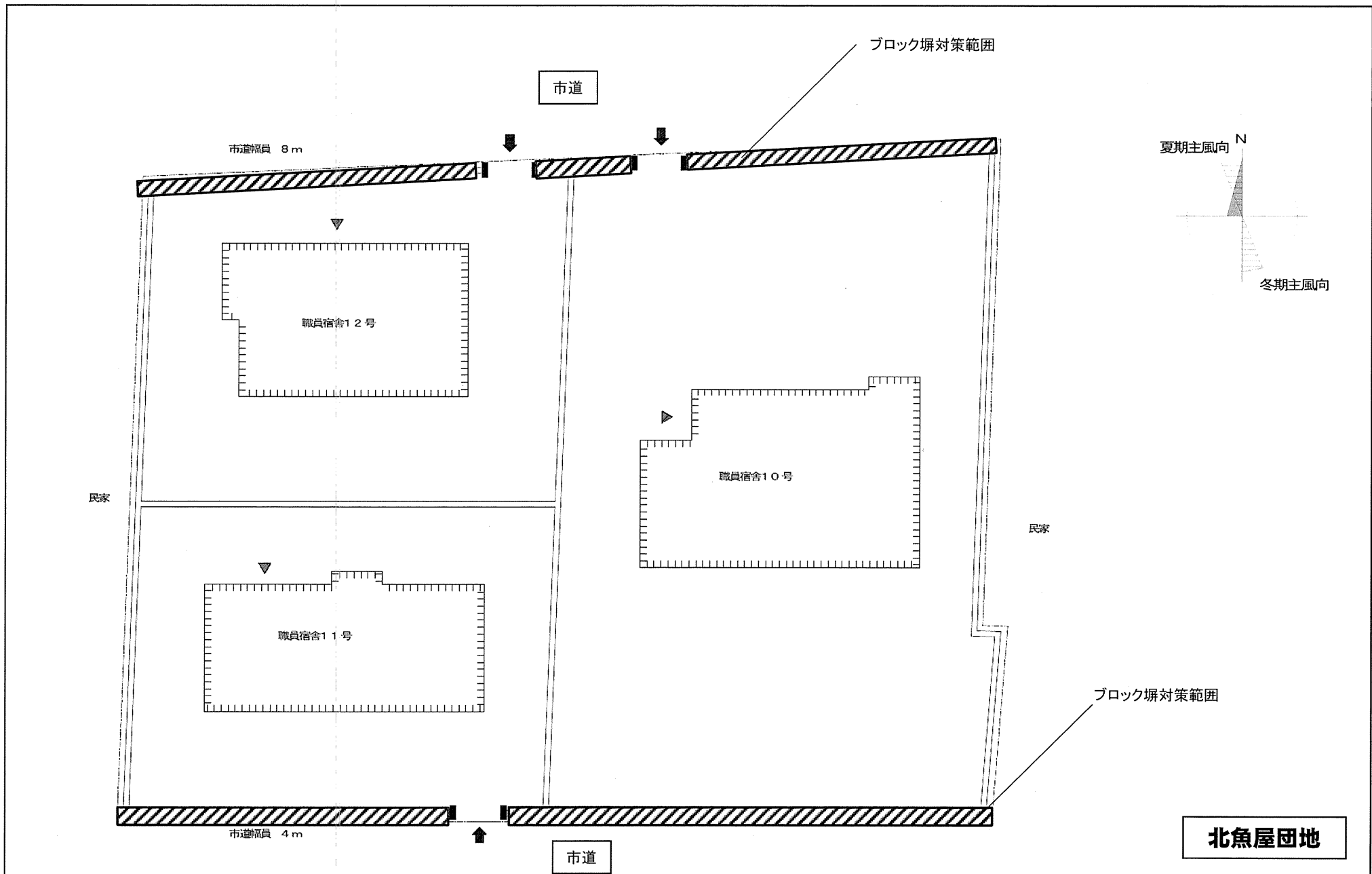
上高畑団地

事業名	奈良教育大学(上高畑他)基幹・環境整備(ブロック塀対策)	配置図	1/500
-----	------------------------------	-----	-------

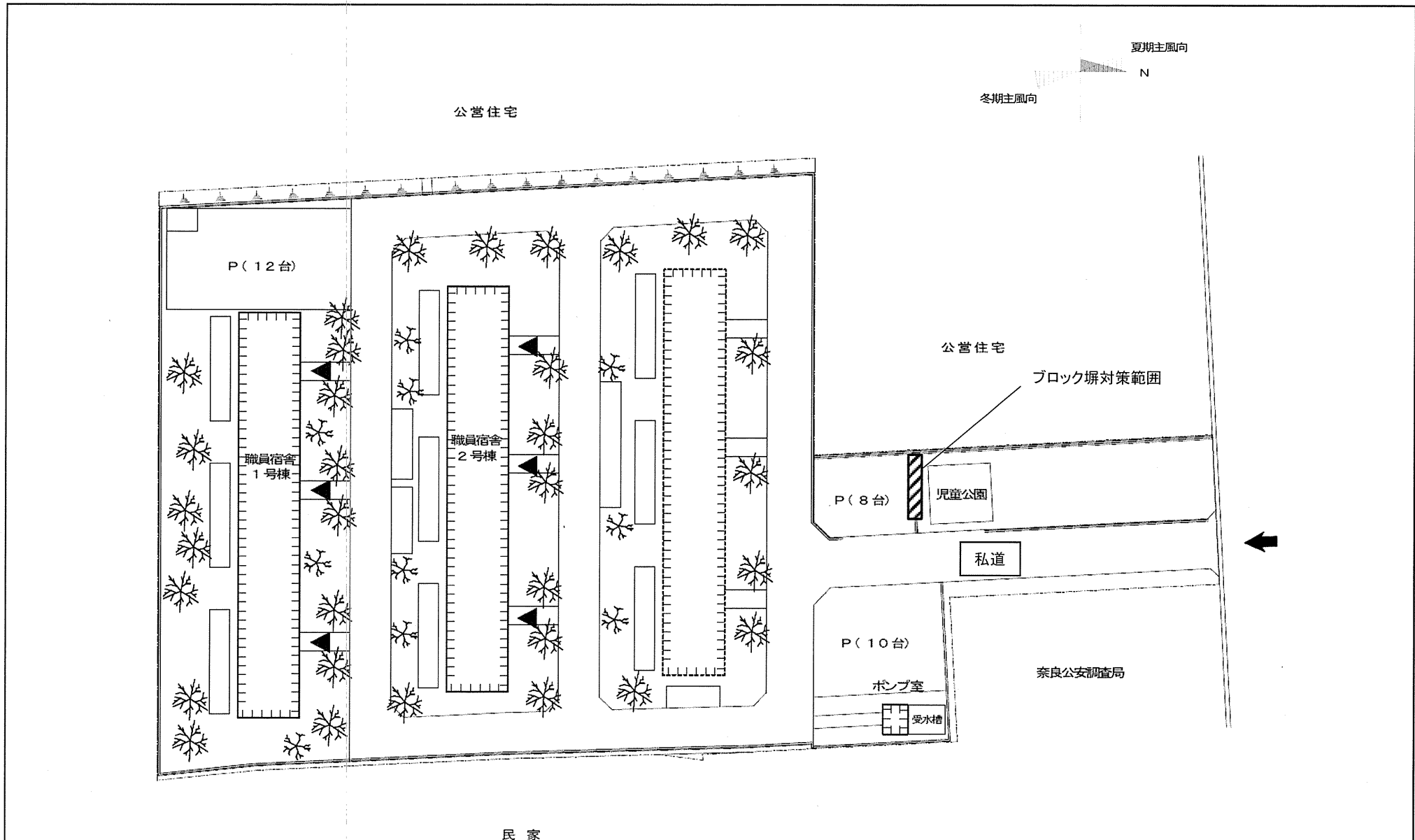


西笹鉾団地

事業名	奈良教育大学(上高畑他)基幹・環境整備(ブロック塀対策)	配置図	1/300
-----	------------------------------	-----	-------

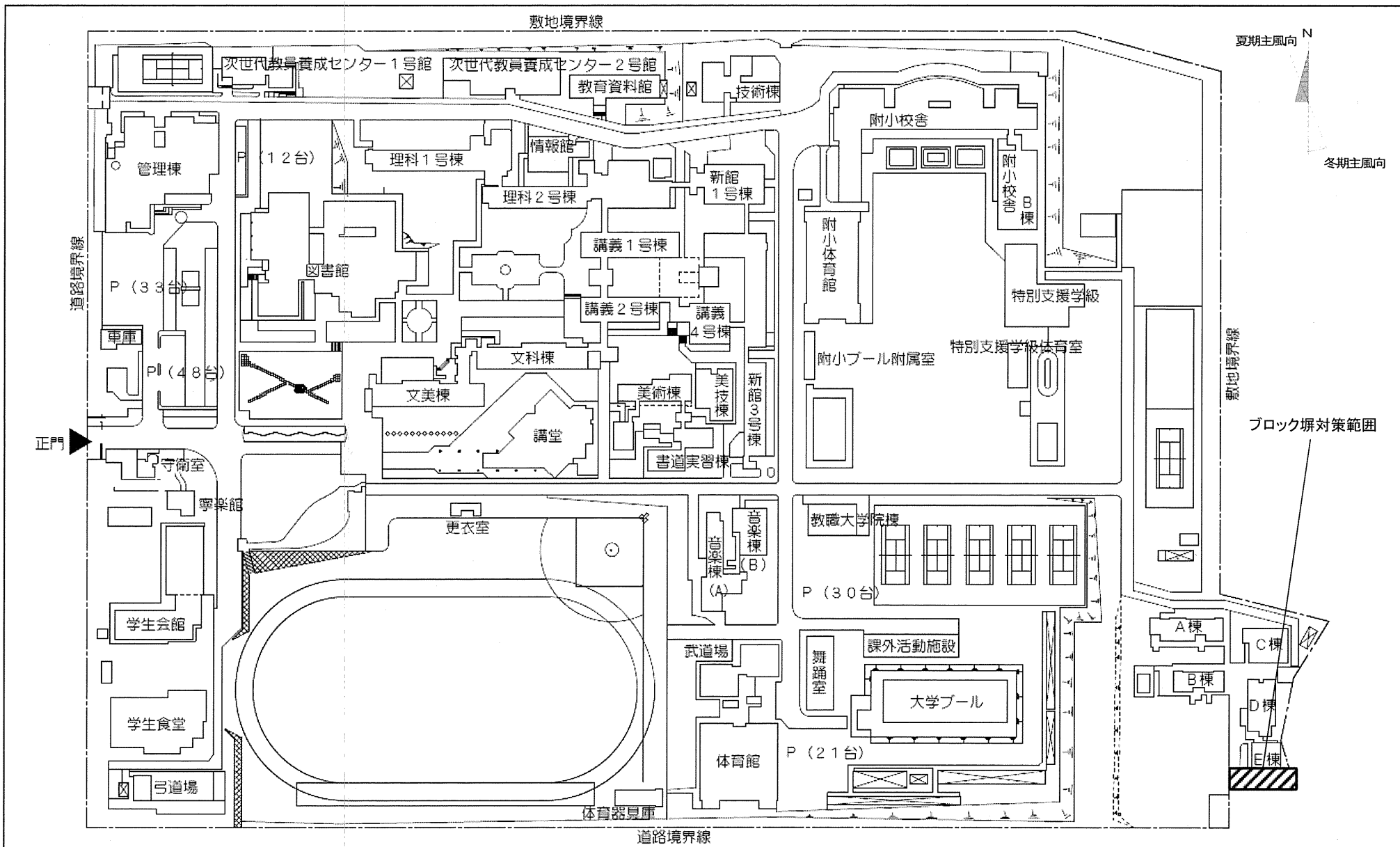


事業名	奈良教育大学(上高畑他)基幹・環境整備(ブロック塀対策)	配置図	1/150
-----	------------------------------	-----	-------



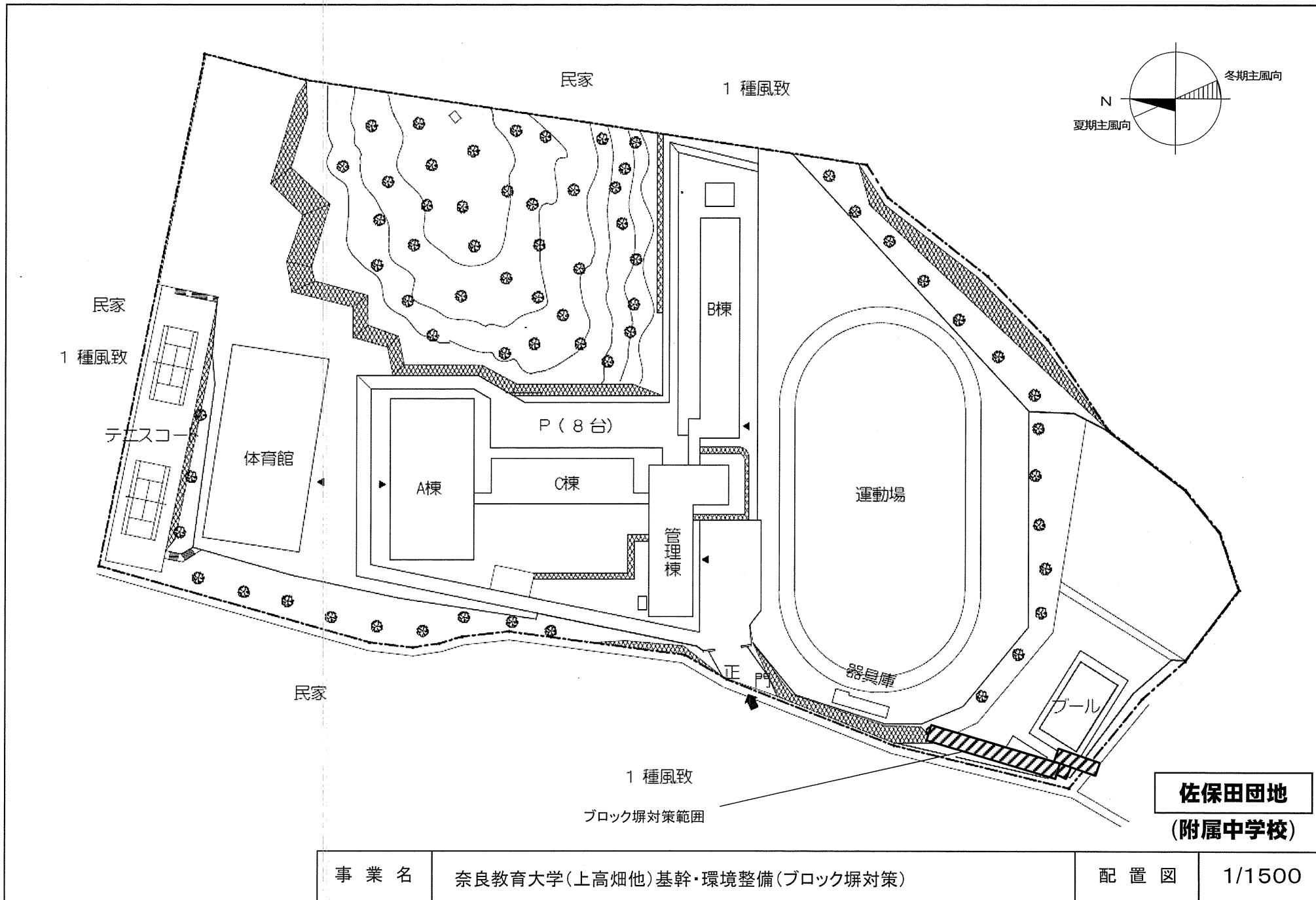
東紀寺団地

事業名	奈良教育大学(上高畑他)基幹・環境整備(ブロック塀対策)	配置図	1/600
-----	------------------------------	-----	-------

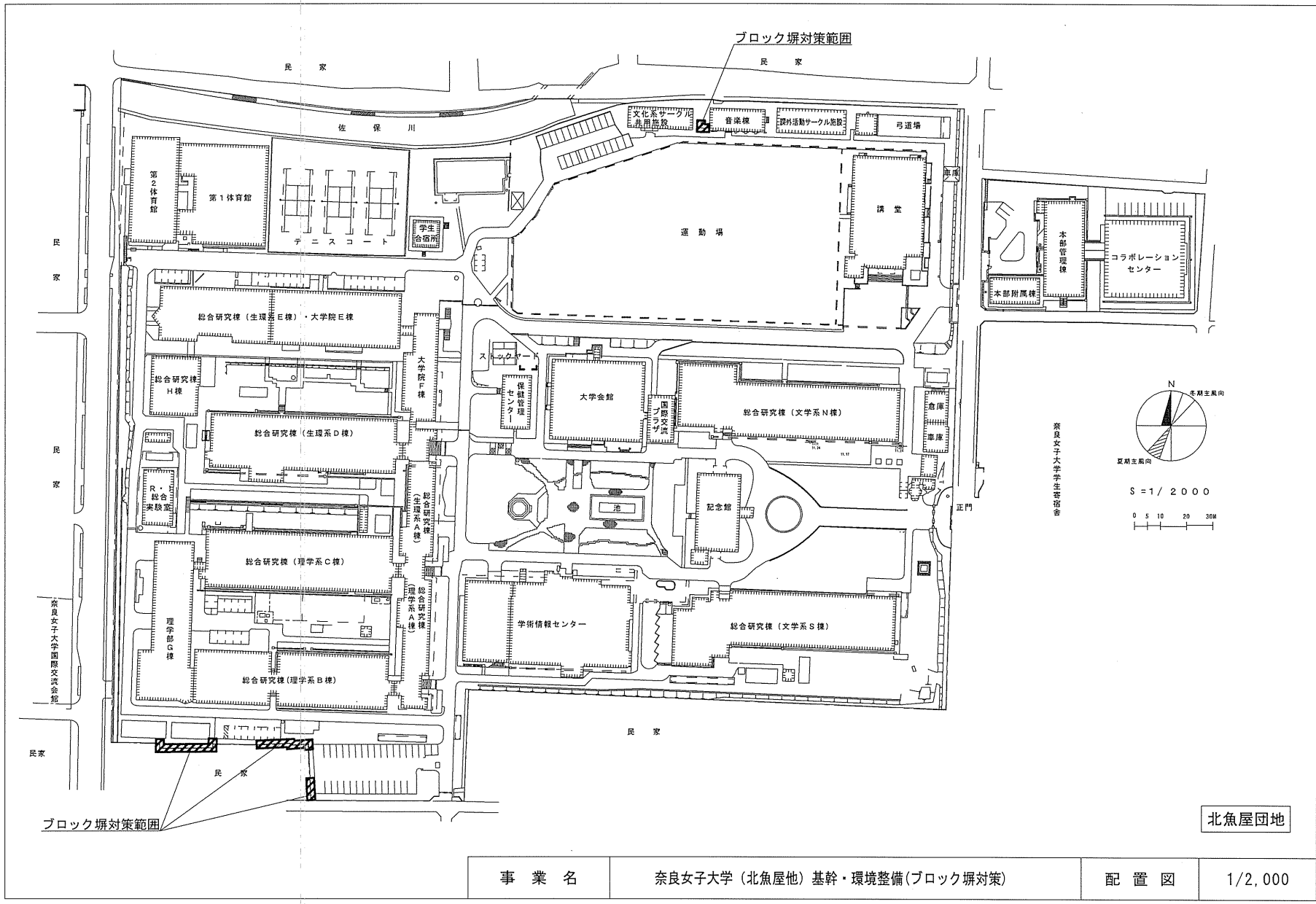


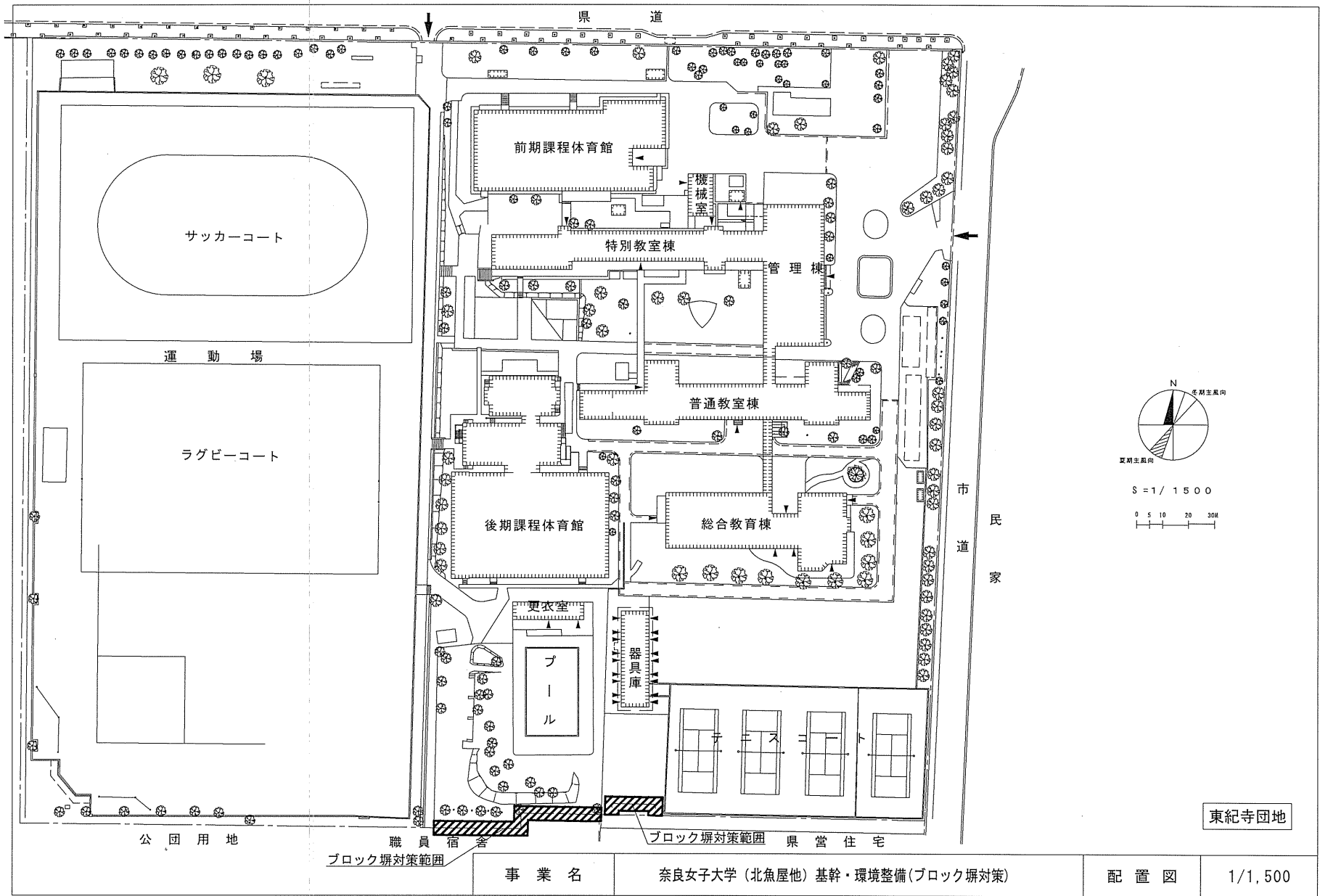
高畑団地 (附属幼稚園)

事業名	奈良教育大学(上高畑他)基幹・環境整備(ブロック塀対策)	配置図	1/2000
-----	------------------------------	-----	--------



事業名	奈良教育大学(上高畑他)基幹・環境整備(ブロック塀対策)	配置図	1/1500
-----	------------------------------	-----	--------



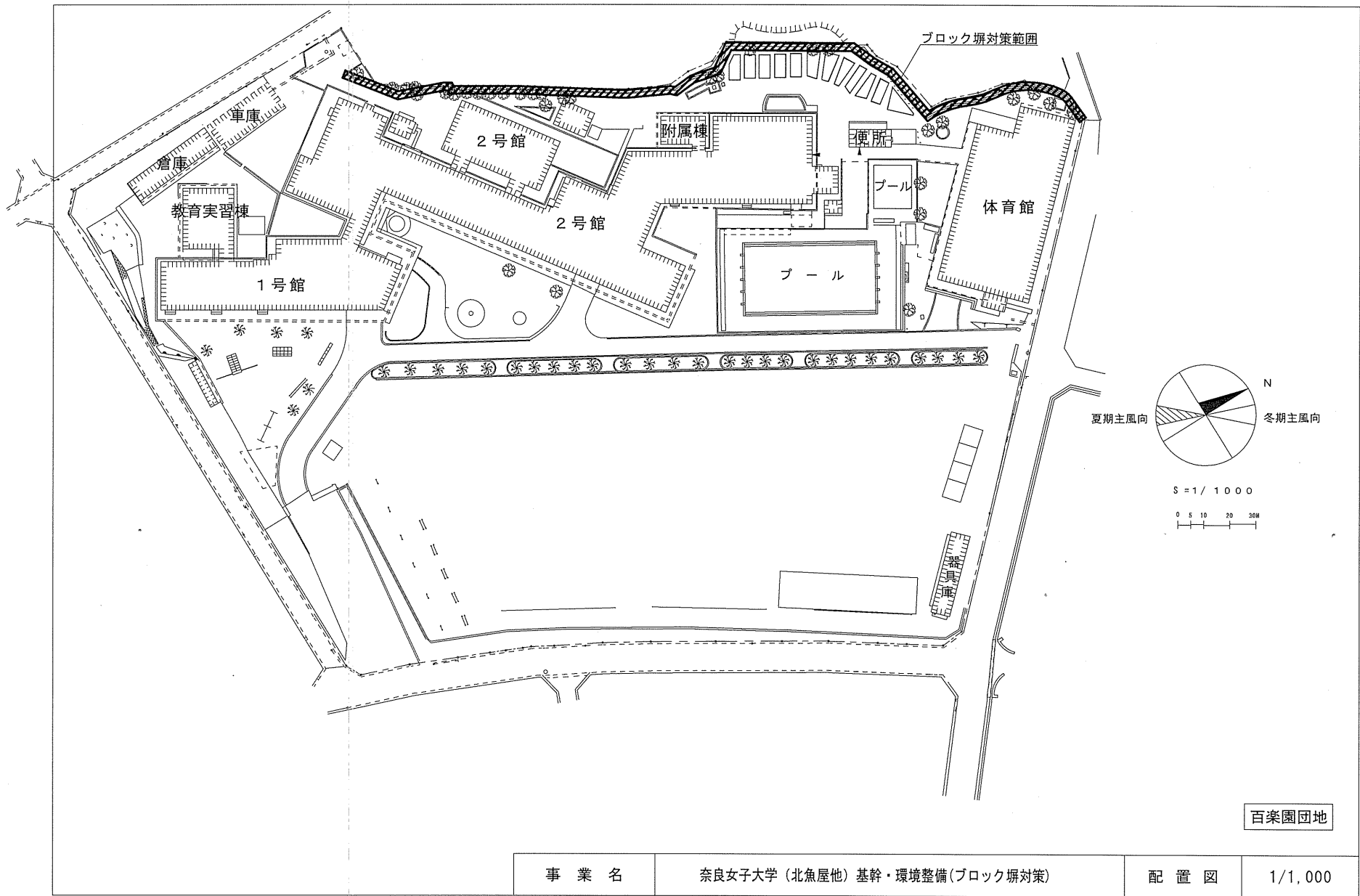


ブロック塀対策範囲

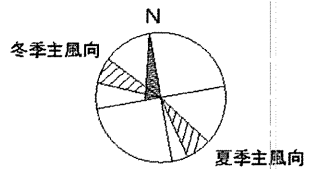
職員宿舎

ブロック塀対策範囲 県営住宅

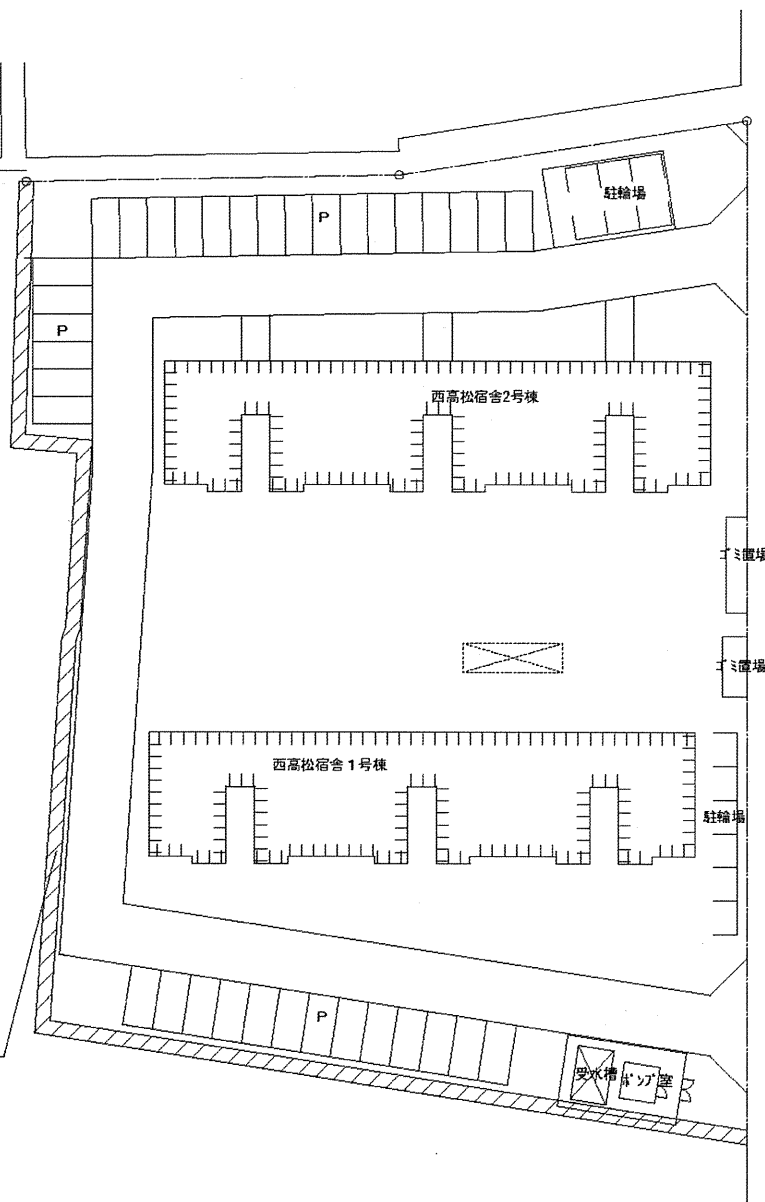
事業名	奈良女子大学 (北魚屋他) 基幹・環境整備(ブロック塀対策)	配置図	1/1,500
-----	--------------------------------	-----	---------



事業名	奈良女子大学（北魚屋他）基幹・環境整備(ブロック塀対策)	配置図	1/1,000
-----	------------------------------	-----	---------

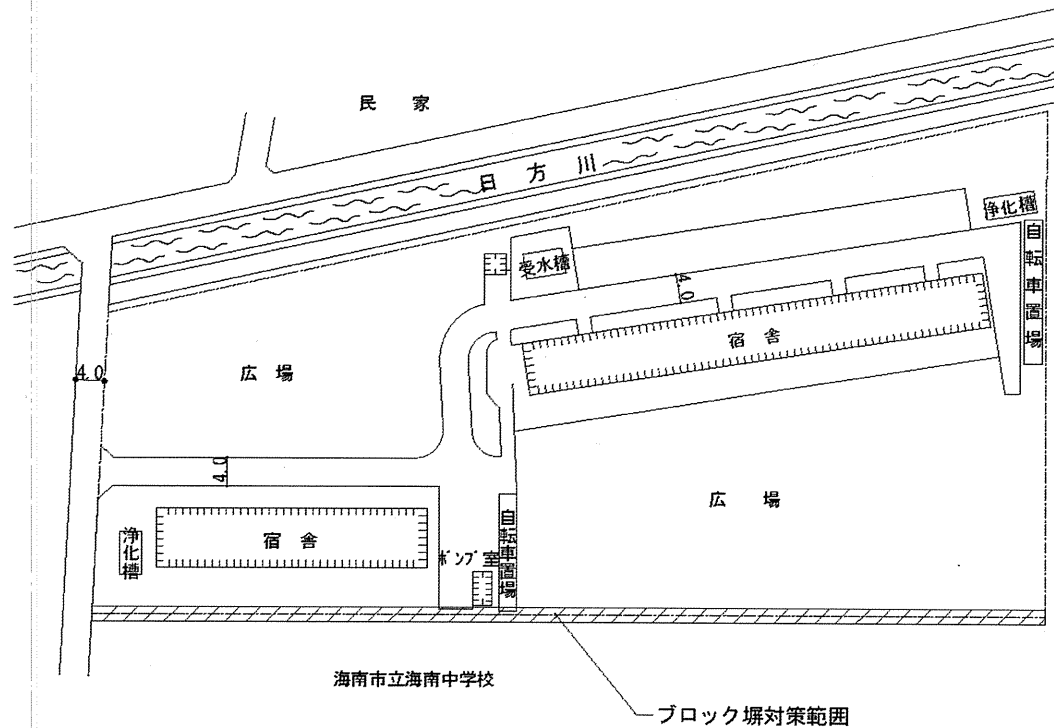
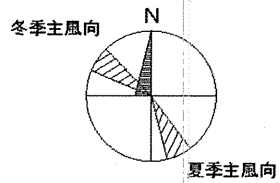


ブロック塀対策範囲



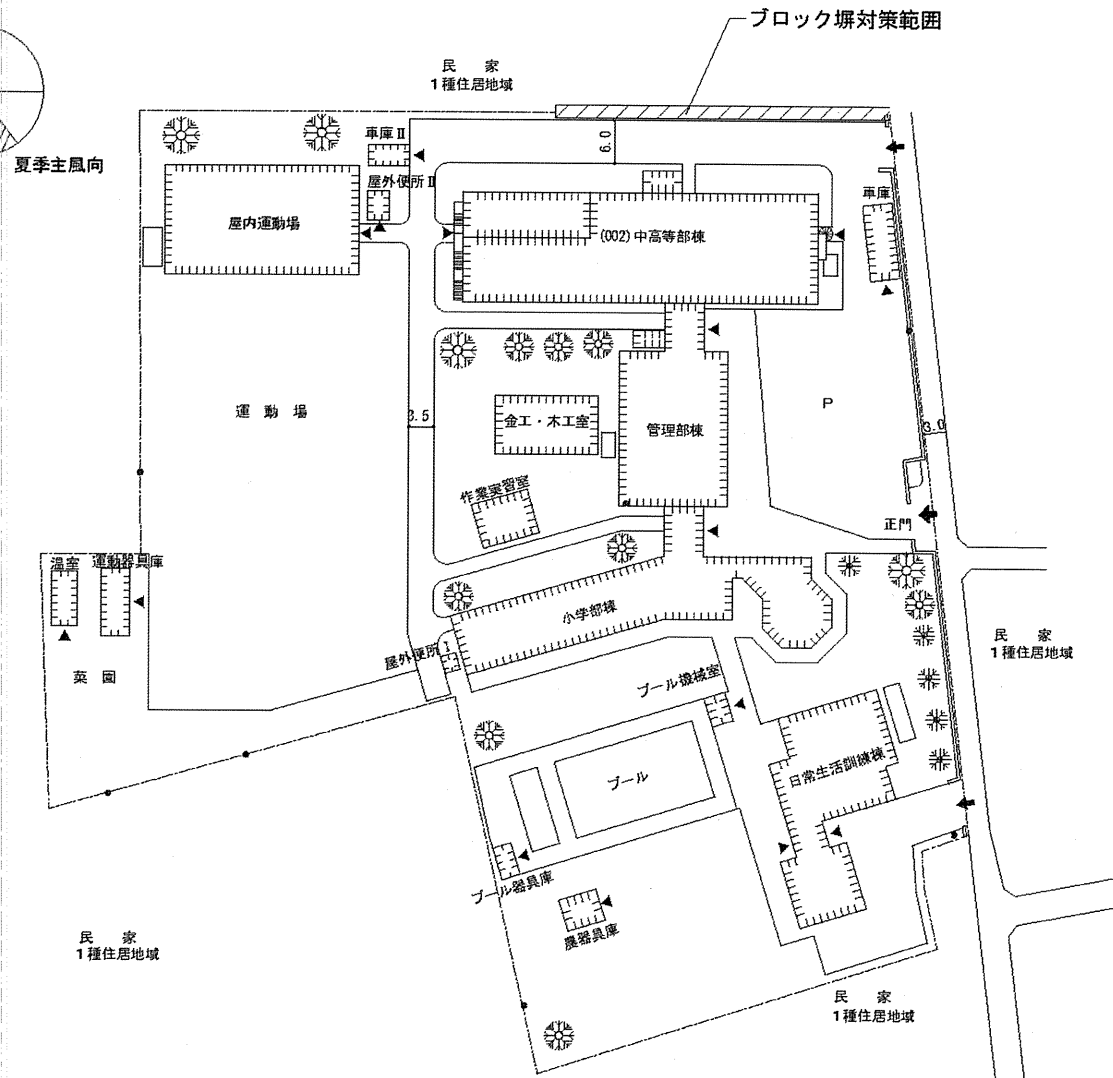
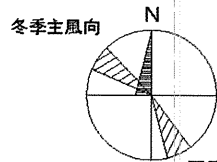
西高松団地

事業名	和歌山大学（西高松他）基幹・環境整備（ブロック塀対策）	配置図	1/600
-----	-----------------------------	-----	-------



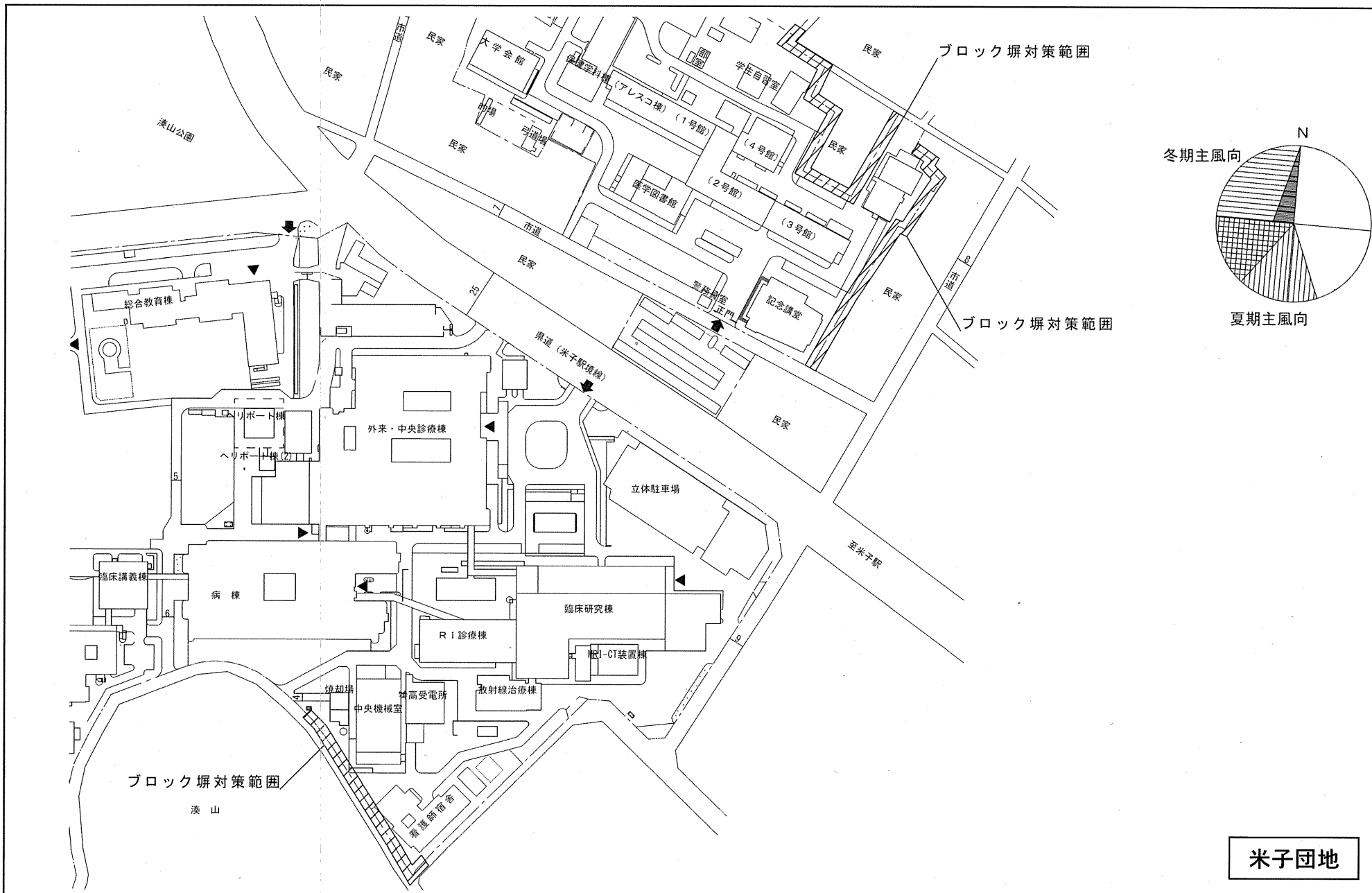
日方団地

事業名	和歌山大学(西高松他)基幹・環境整備(ブロック塀対策)	配置図	1/1000
-----	-----------------------------	-----	--------



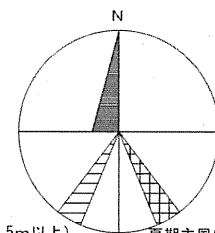
西小二里団地

事業名	和歌山大学（西高松他）基幹・環境整備（ブロック塀対策）	配置図	1/1000
-----	-----------------------------	-----	--------



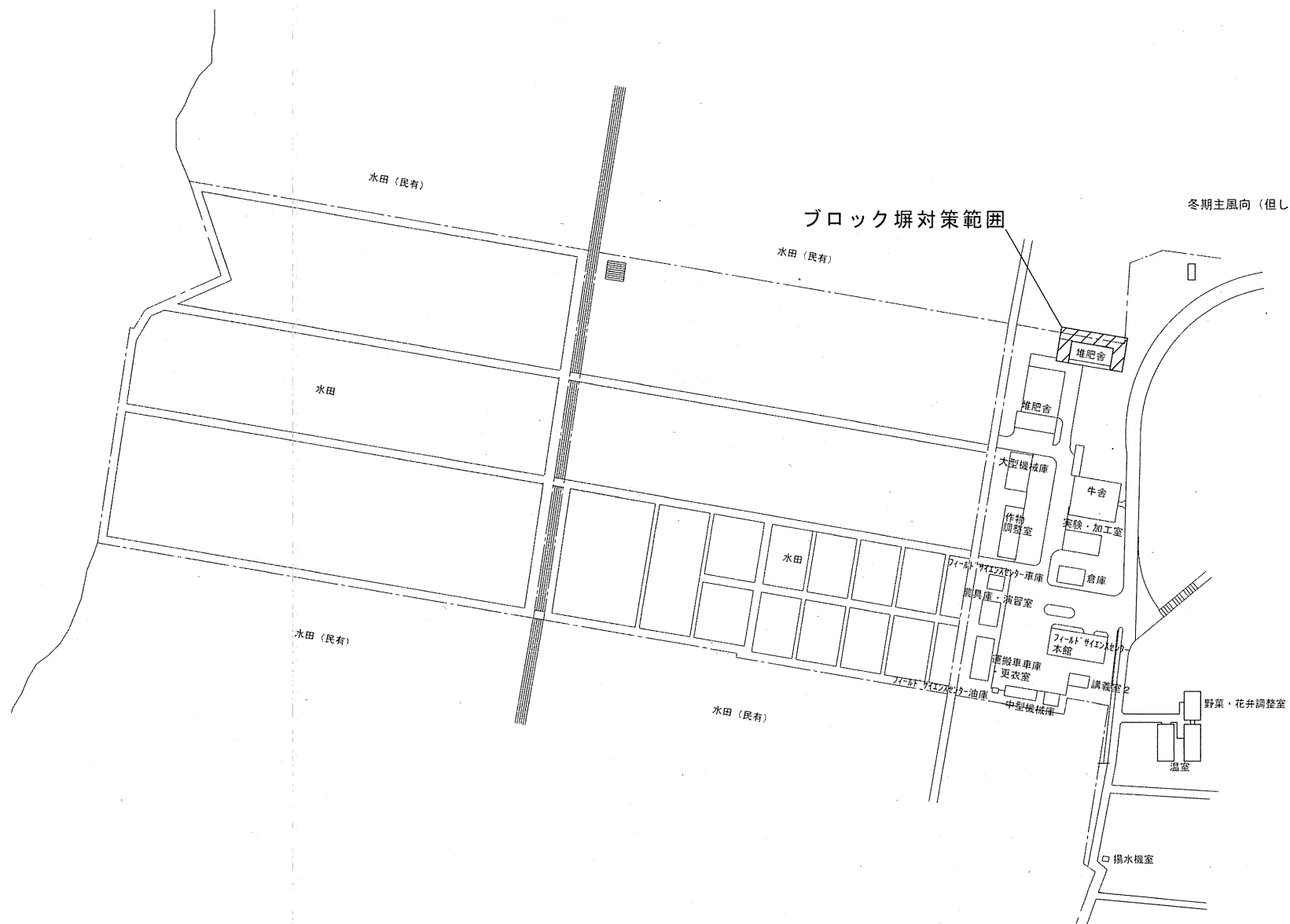
米子団地

事業名	鳥取大学(米子他)基幹・環境整備(ブロック塀対策)	配置図	1/2500
-----	---------------------------	-----	--------



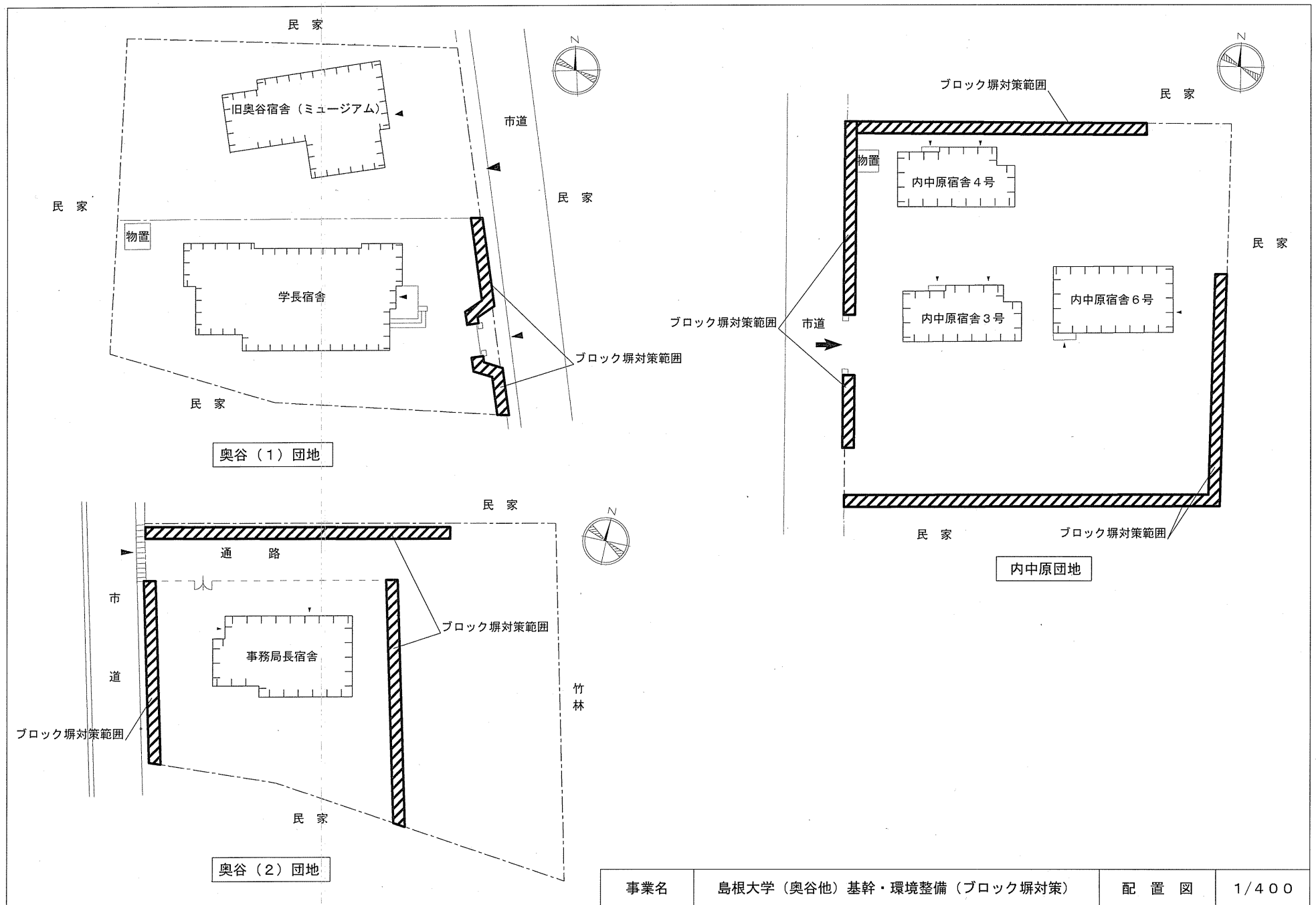
冬期主風向 (但し7.5m以上) 夏期主風向
冬期主風風向 (但し2m以下)

ブロック塀対策範囲

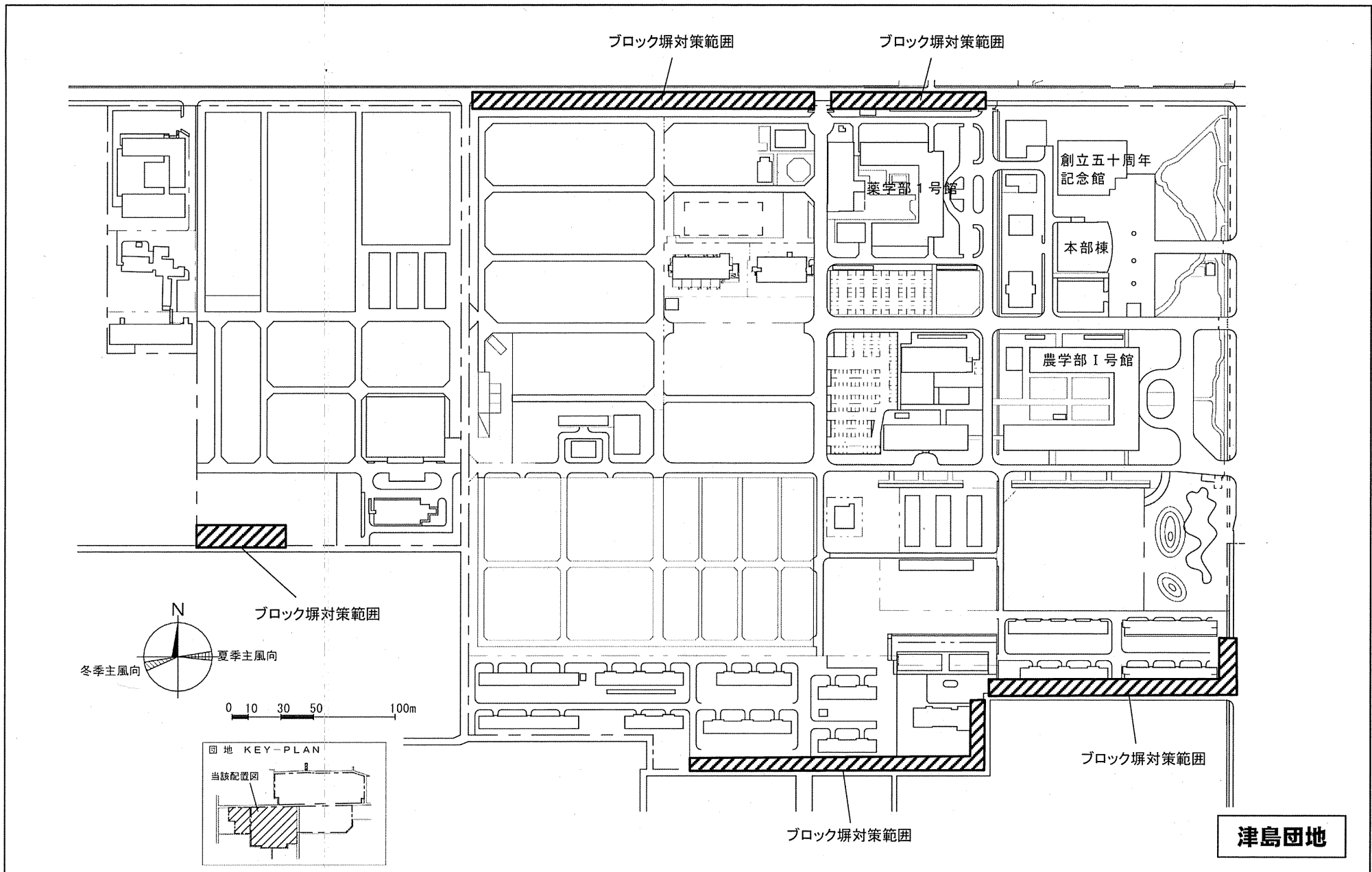


三浦団地

事業名	鳥取大学(米子他)基幹・環境整備(ブロック塀対策)	配置図	1/2500
-----	---------------------------	-----	--------

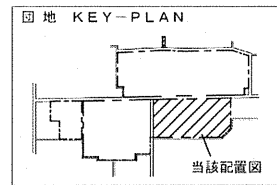

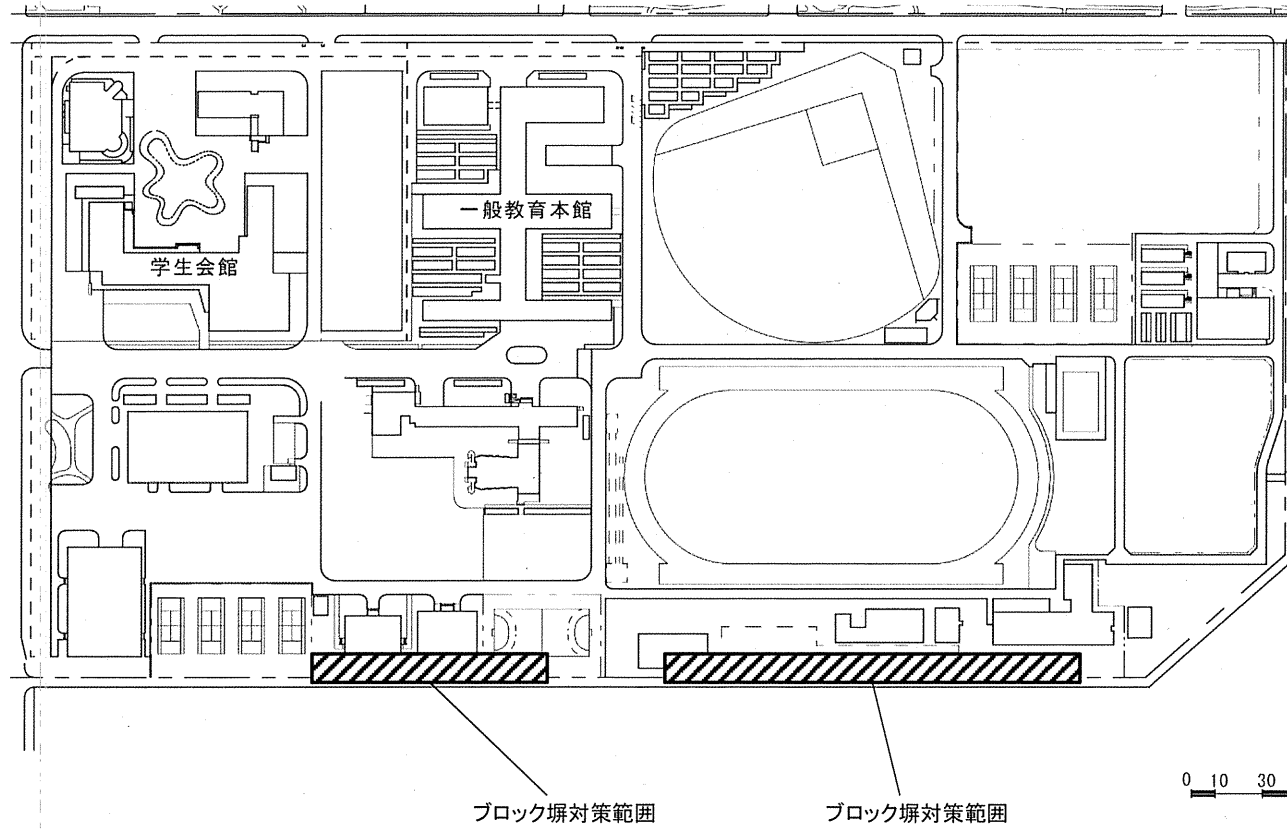
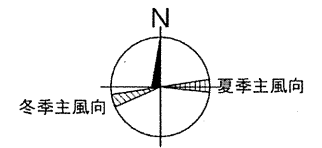


事業名	島根大学 (奥谷他) 基幹・環境整備 (ブロック塀対策)	配置図	1/400
-----	------------------------------	-----	-------



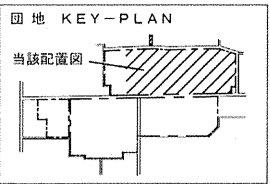
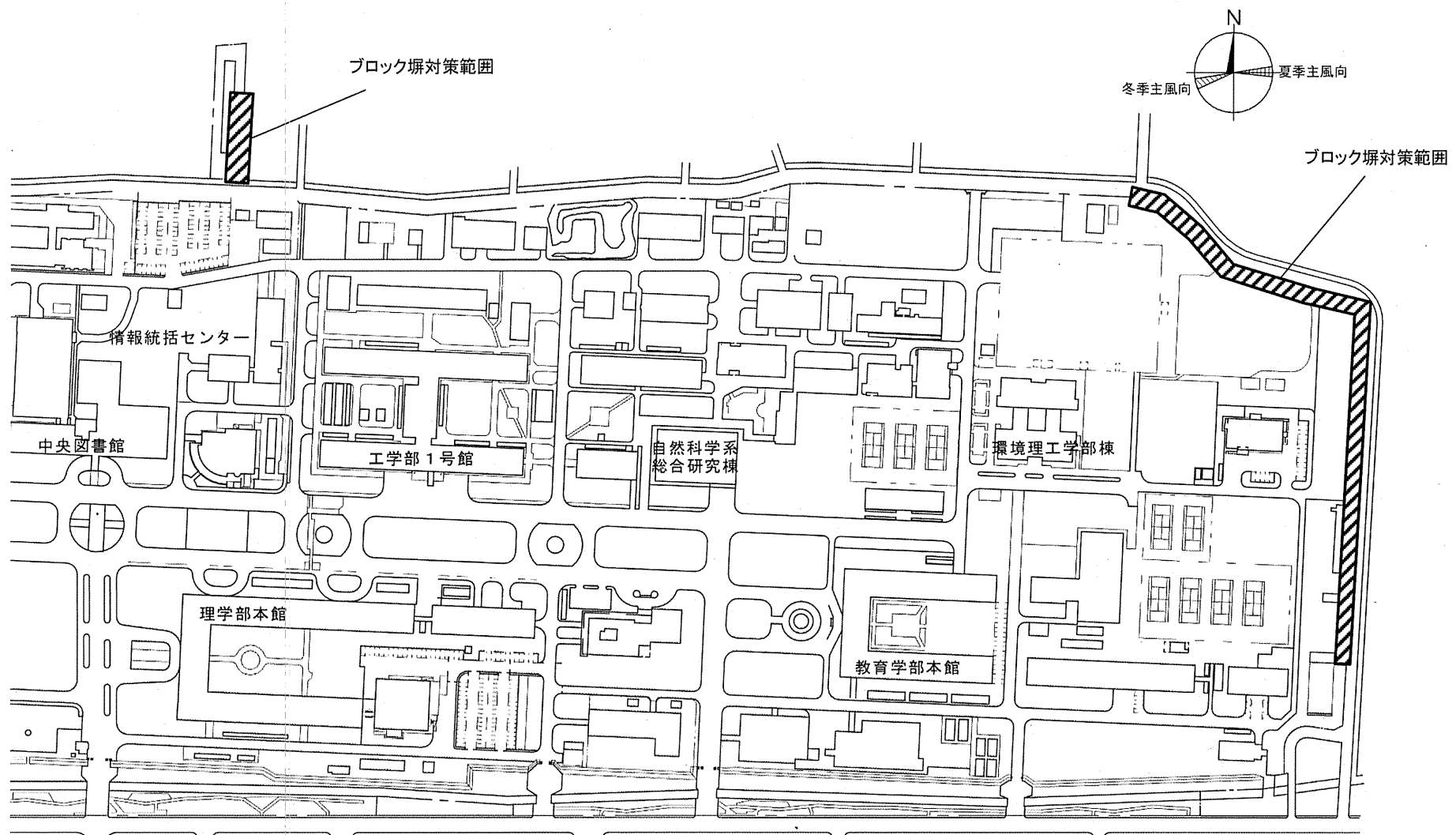
津島団地

事業名	岡山大学(津島他)基幹・環境整備(ブロック塀対策)	配置図	1/3000
-----	---------------------------	-----	--------



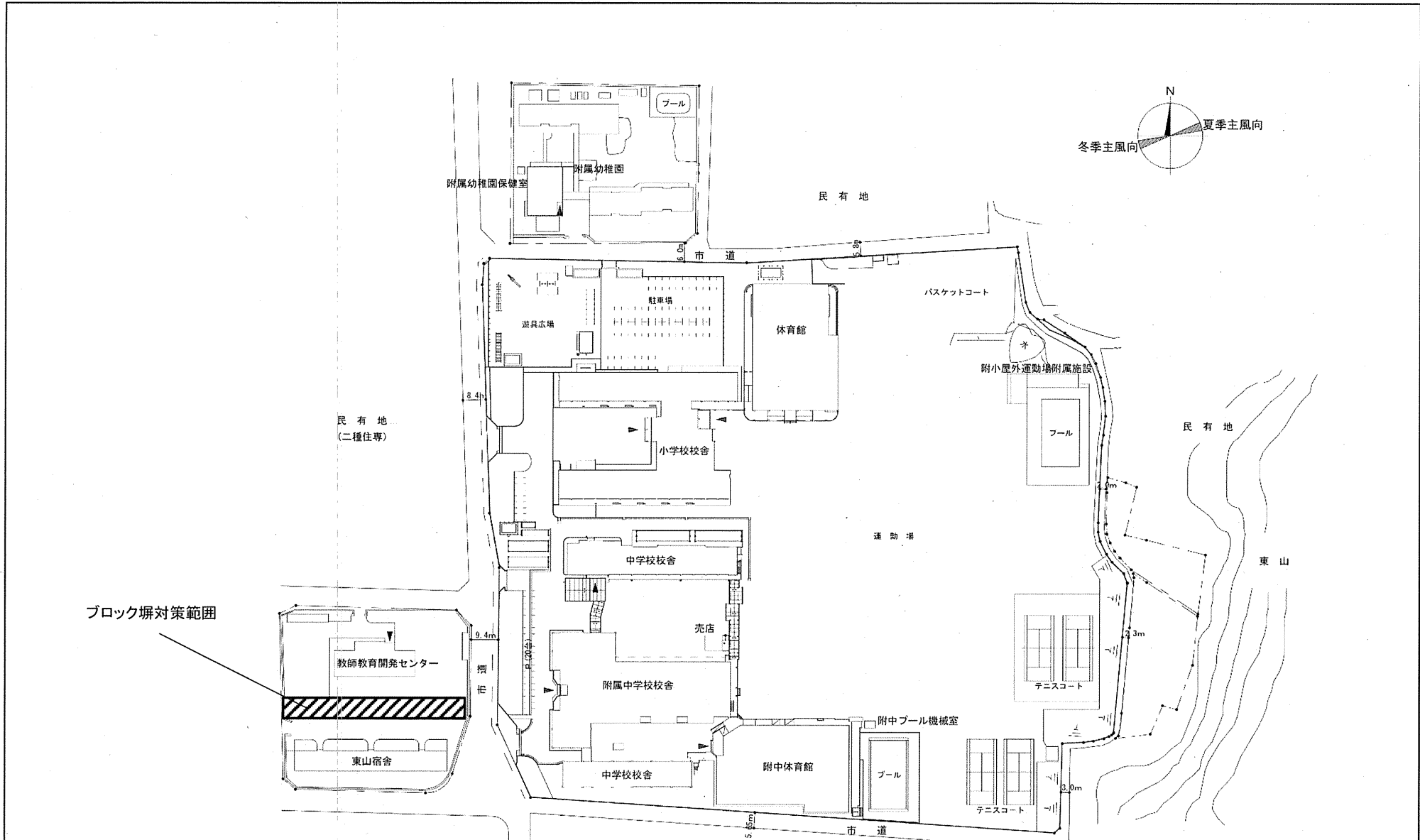
津島団地

事業名	岡山大学(津島他)基幹・環境整備(ブロック塀対策)	配置図	1/3000
-----	---------------------------	-----	--------



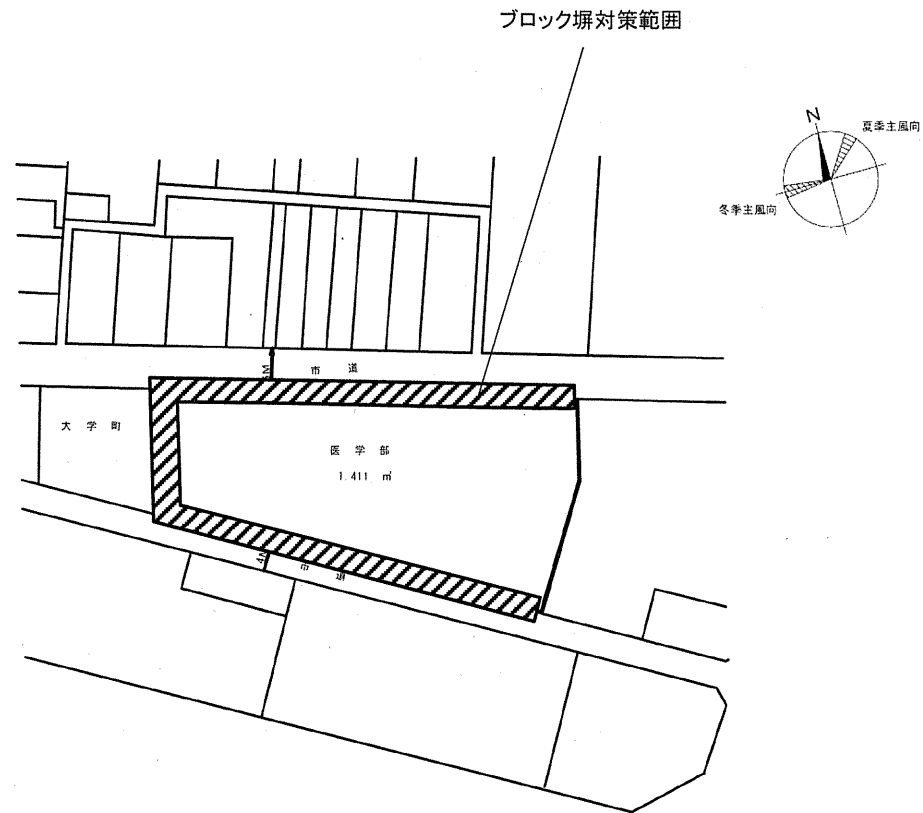
津島団地

事業名	岡山大学(津島他)基幹・環境整備(ブロック塀対策)	配置図	1/3000
-----	---------------------------	-----	--------



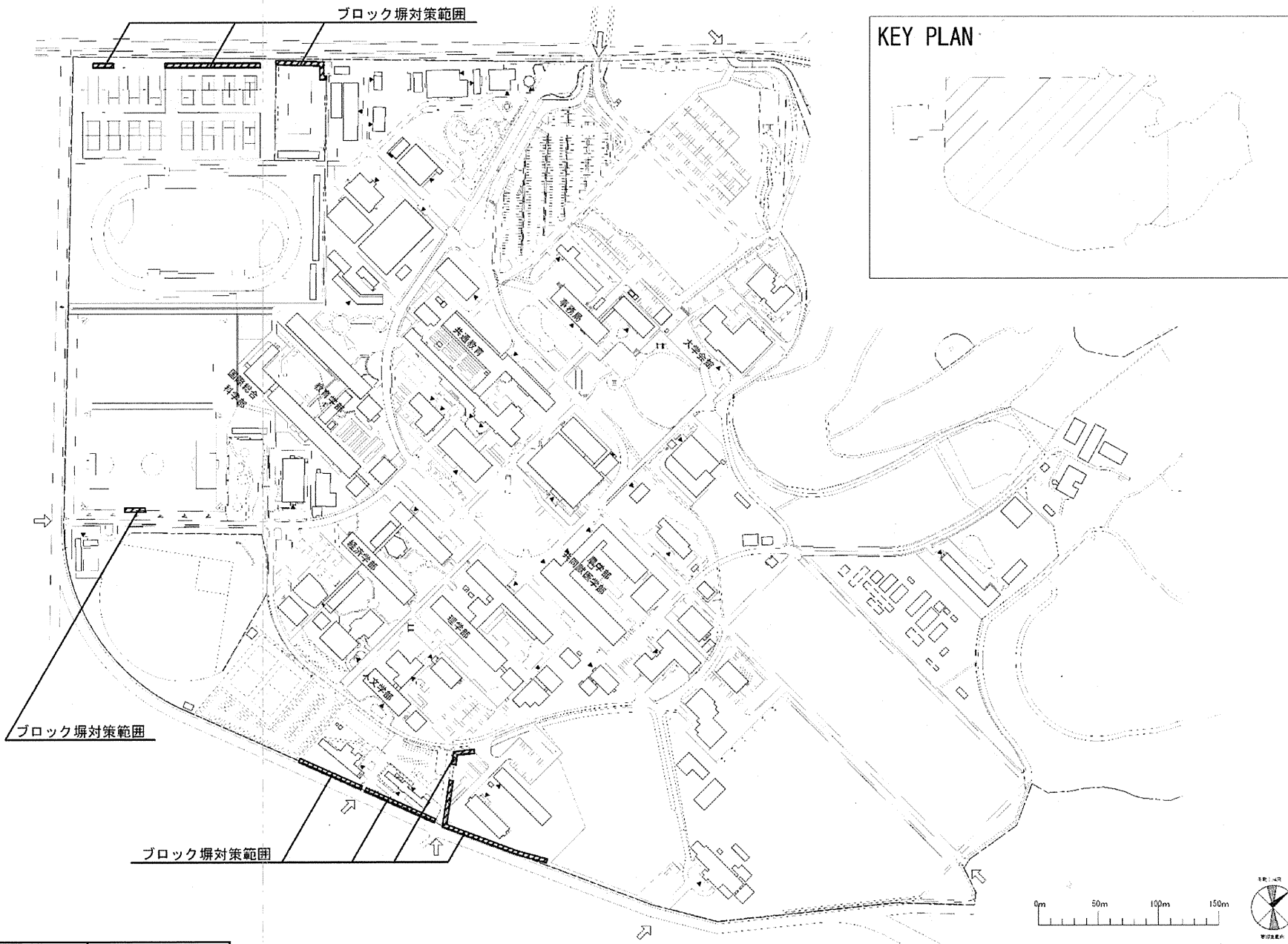
東山（一）団地

事業名	岡山大学(津島他)基幹・環境整備(ブロック塀対策)	配置図	1/2000
-----	---------------------------	-----	--------



大学団地

事業名	岡山大学(津島他)基幹・環境整備(ブロック塀対策)	配置図	1/1000
-----	---------------------------	-----	--------

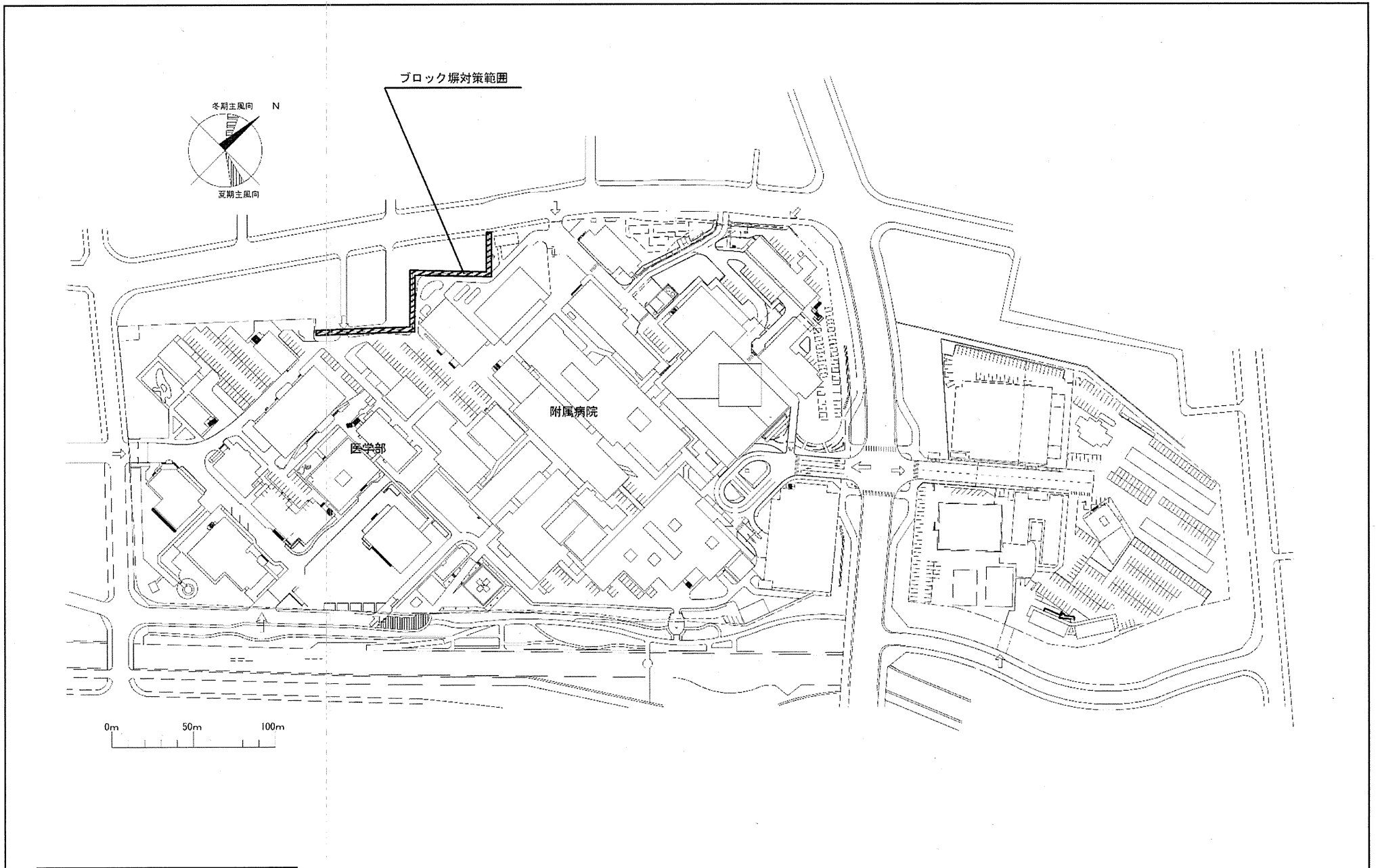


団地名	(017)吉田
-----	---------

事業名	山口大学(吉田他)基幹・環境整備(ブロック塀対策)
-----	---------------------------

配置図

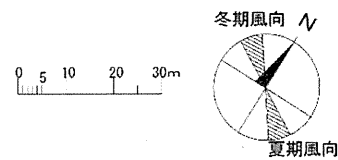
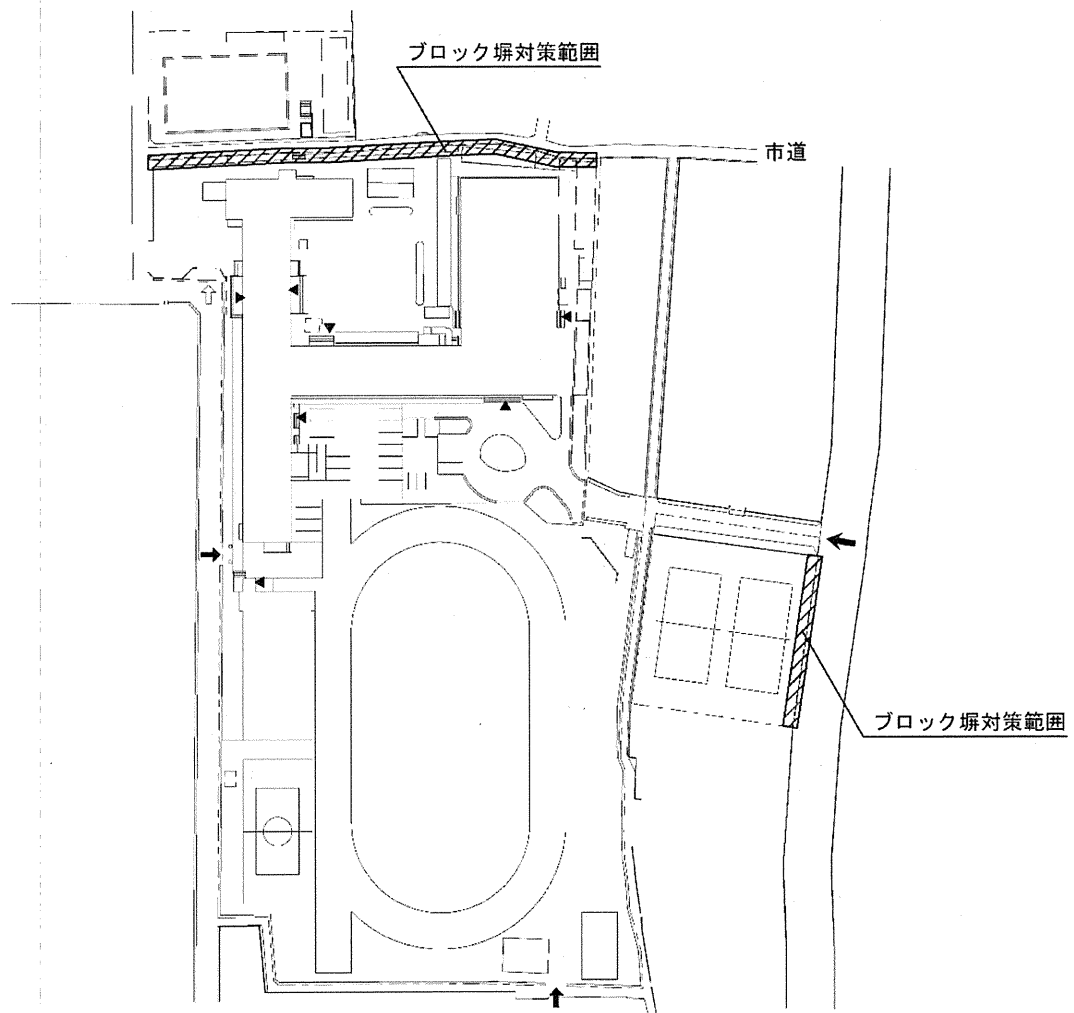
1/5000



団地名	(004)小串
-----	---------

事業名	山口大学(吉田他)基幹・環境整備(ブロック塀対策)
-----	---------------------------

配置図	1/3000
-----	--------

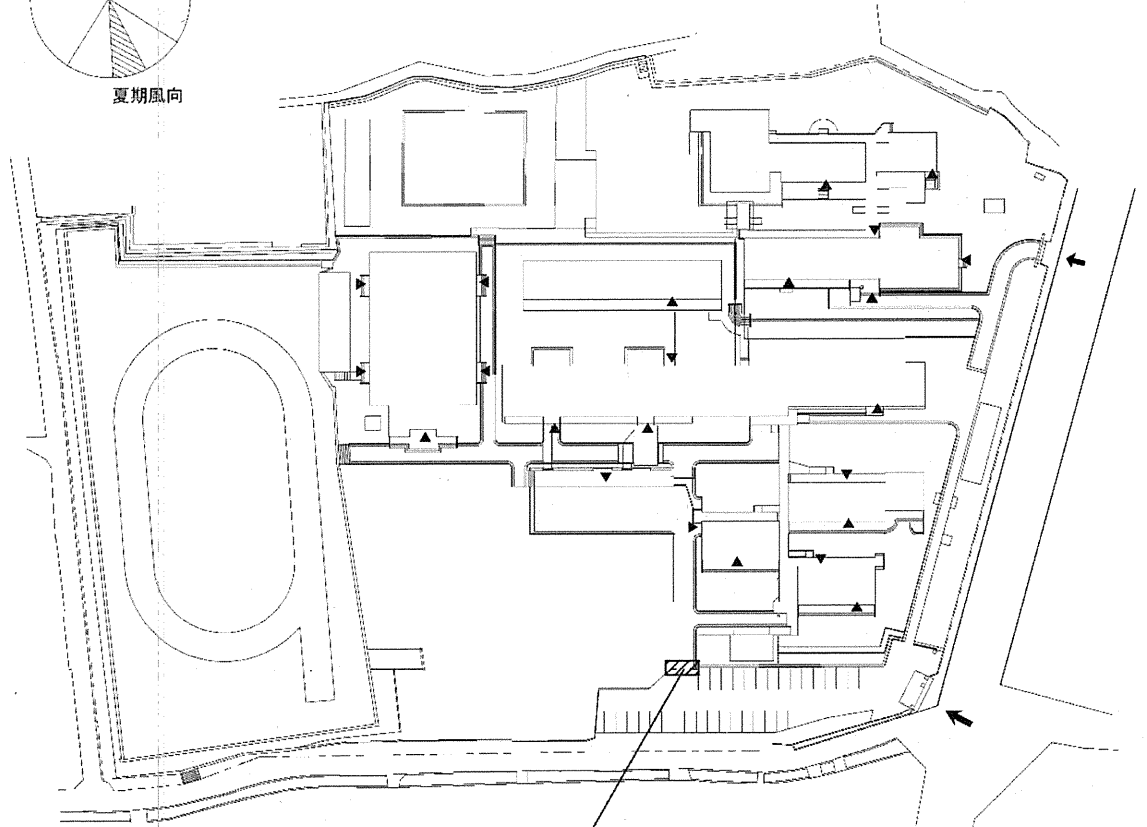
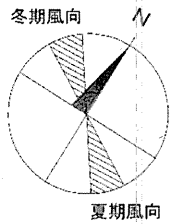


団地名	(001)白石1
-----	----------

事業名	山口大学(吉田他)基幹・環境整備(ブロック塀対策)
-----	---------------------------

配置図

1/1500



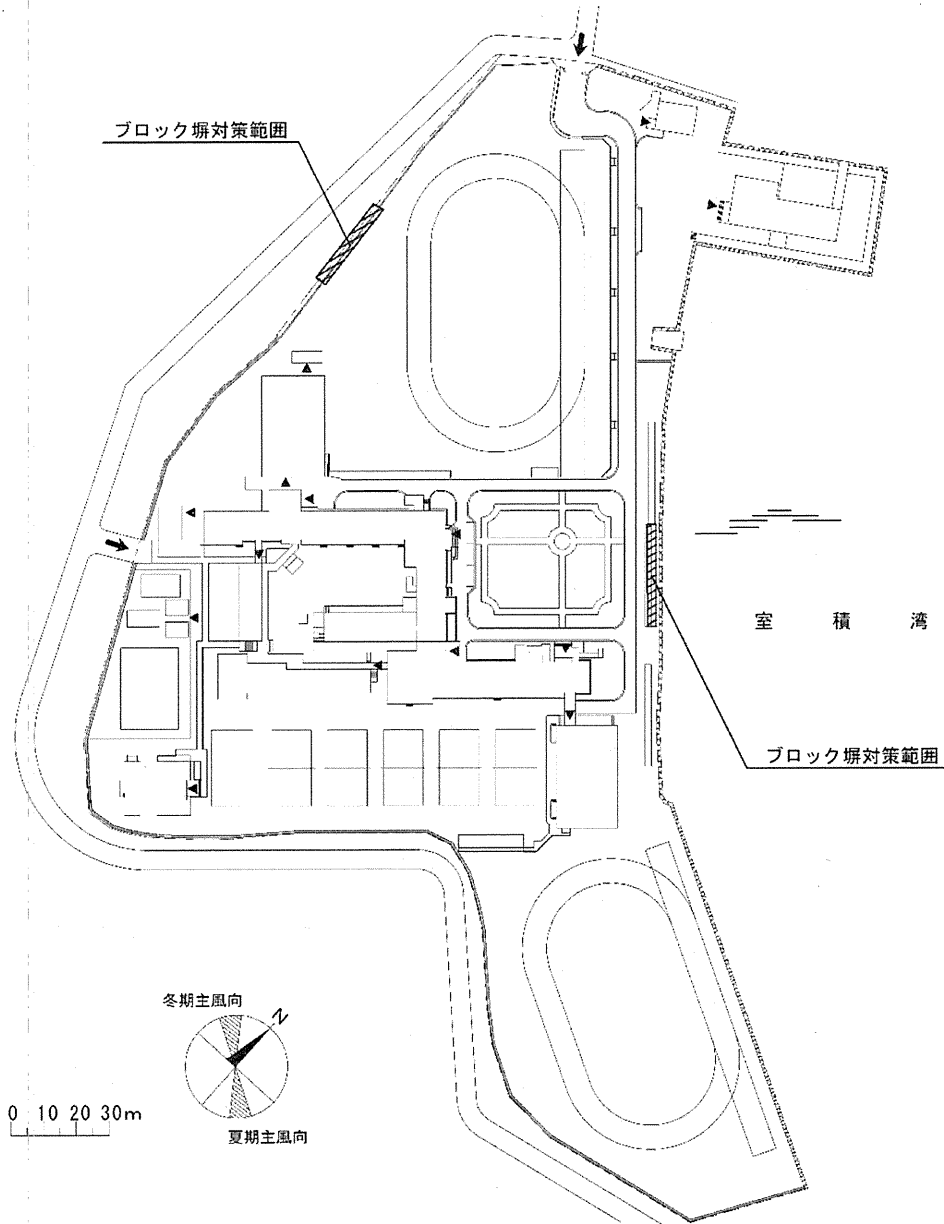
ブロック塀対策範囲

0 5 10 20 30m

団地名	(002)白石3
-----	----------

事業名	山口大学(吉田他)基幹・環境整備(ブロック塀対策)
-----	---------------------------

配置図	1/1500
-----	--------

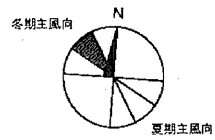


団地名	(005)光
-----	--------

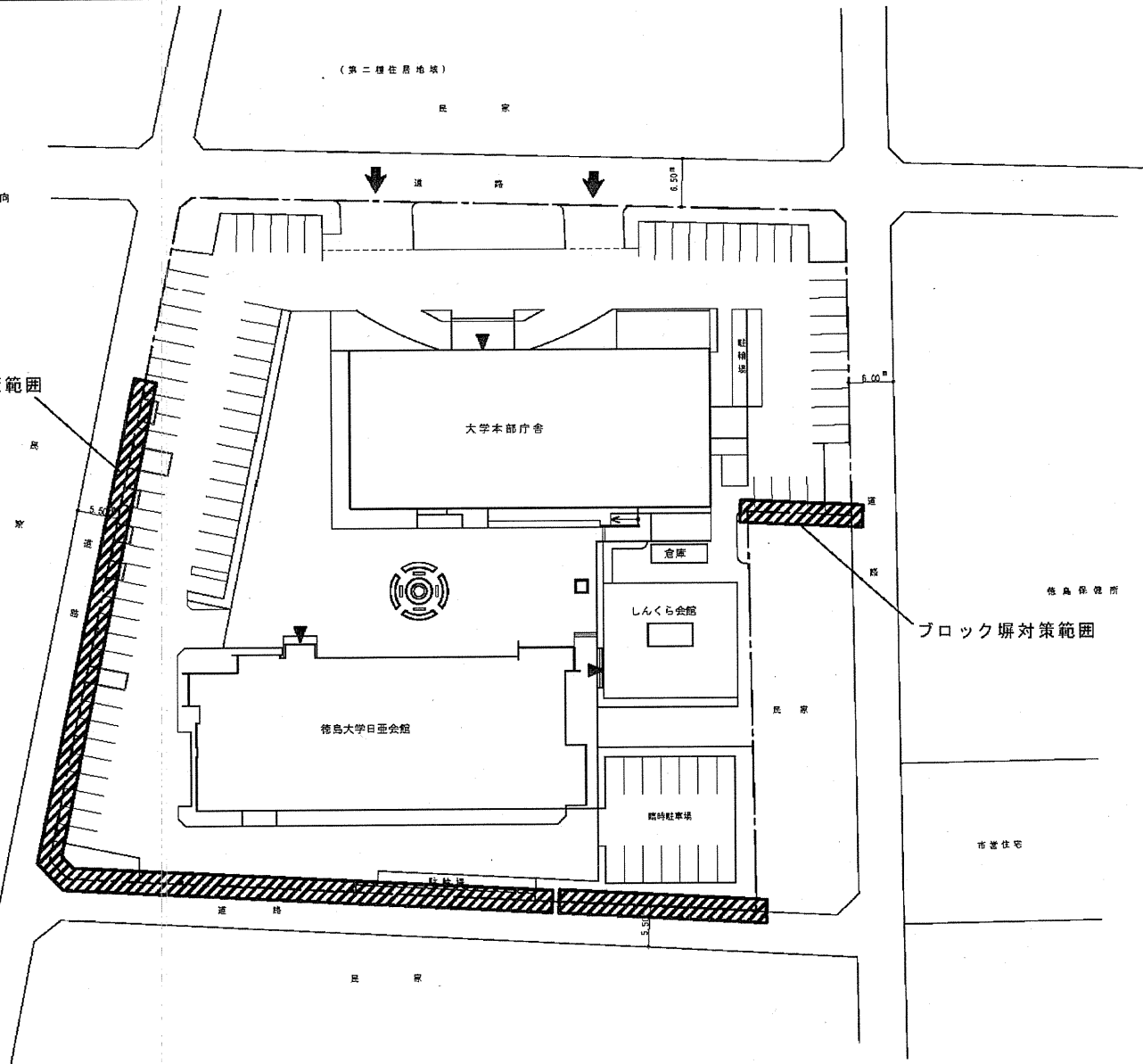
事業名	山口大学(吉田他)基幹・環境整備(ブロック塀対策)
-----	---------------------------

配置図

1/2000

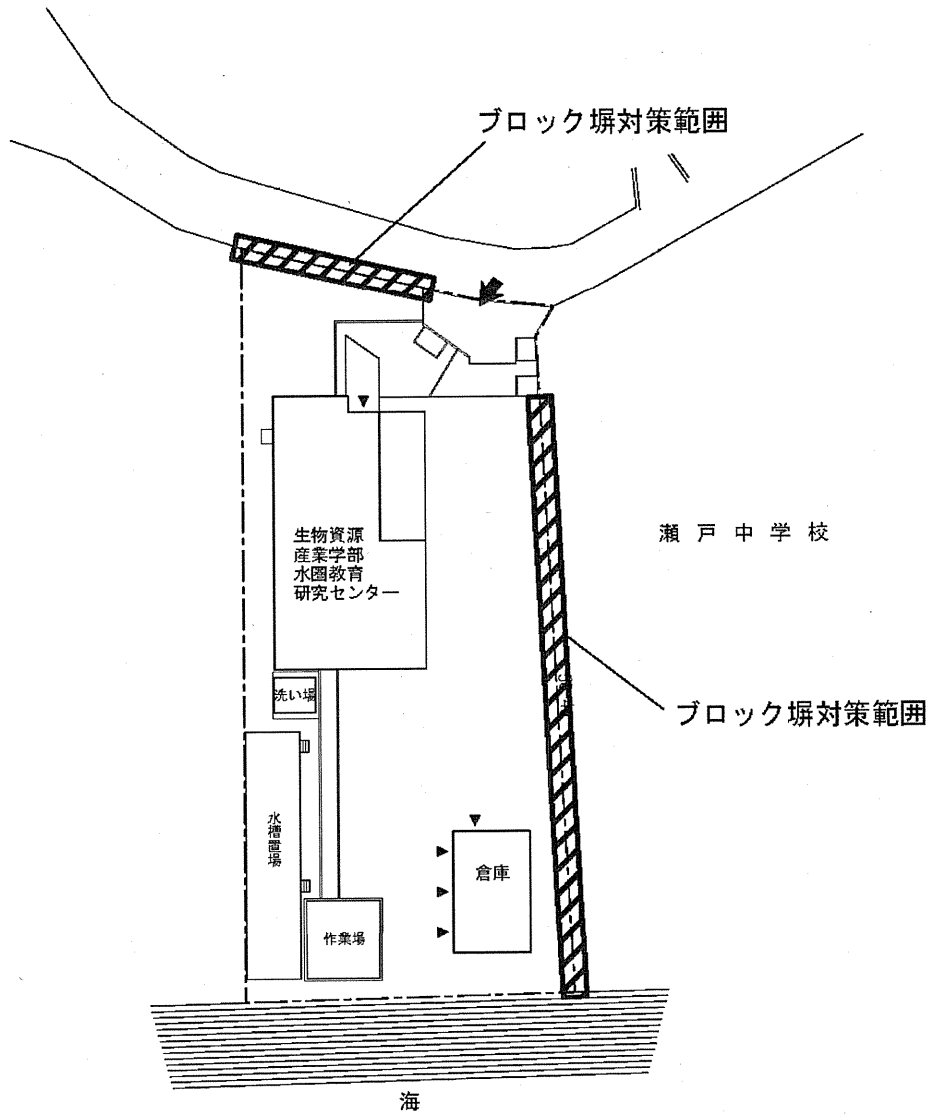
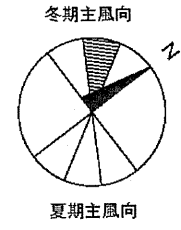


ブロック塀対策範囲



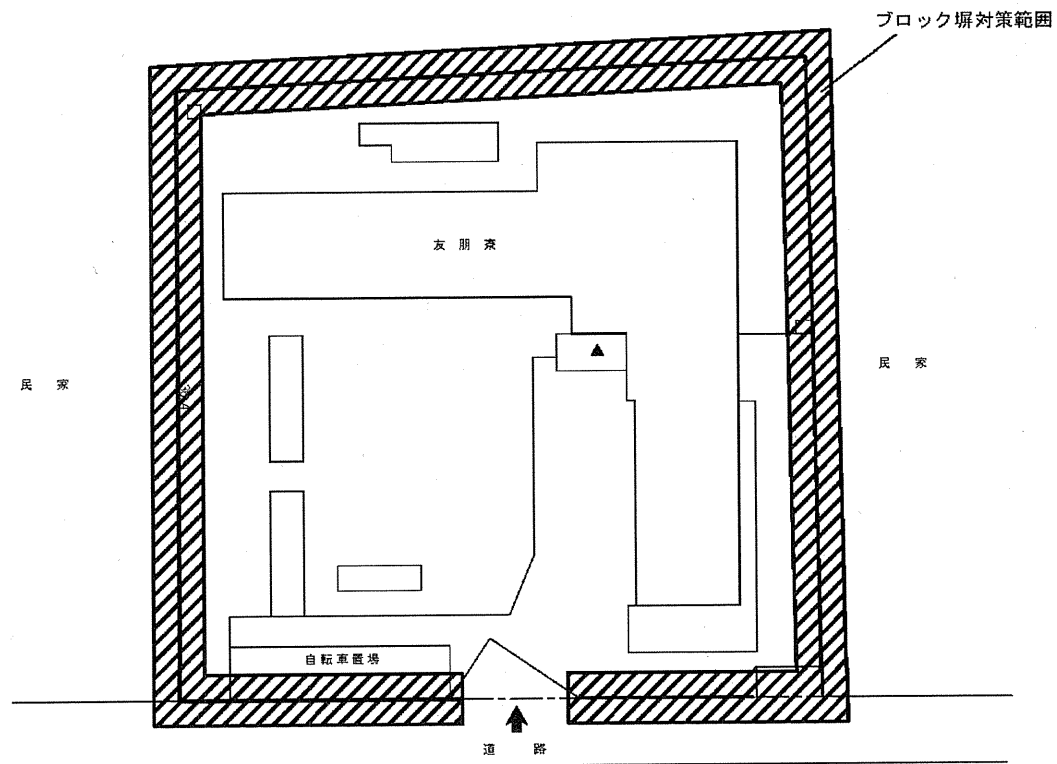
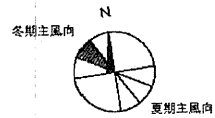
新蔵団地

事業名	徳島大学(新蔵他)基幹・環境整備(ブロック塀対策)	配置図	1/1200
-----	---------------------------	-----	--------



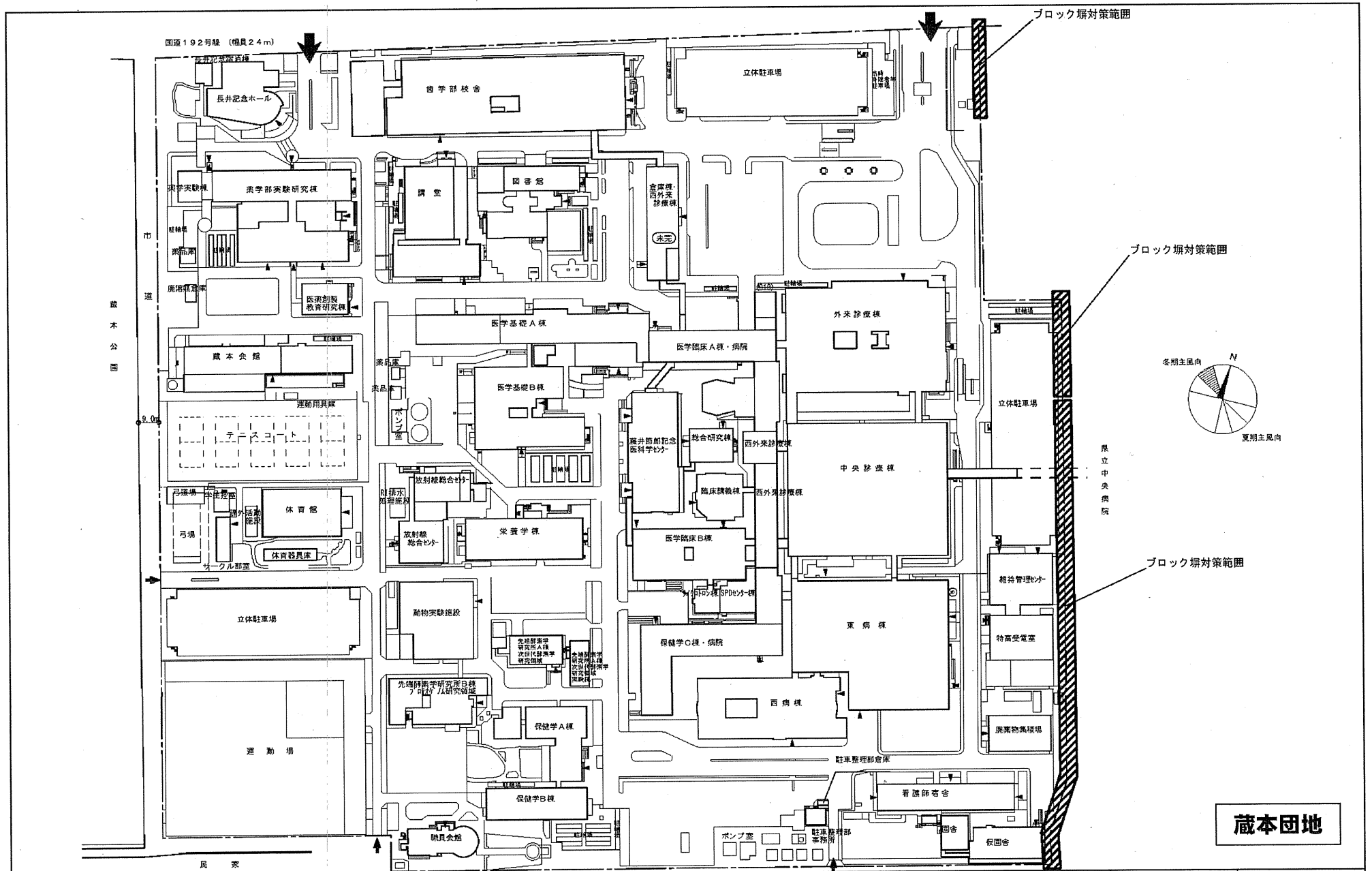
瀬戸団地

事業名	徳島大学(新蔵他)基幹・環境整備(ブロック塀対策)	配置図	1/1200
-----	---------------------------	-----	--------



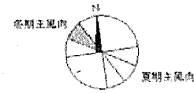
中常三島団地

事業名	徳島大学(新蔵他)基幹・環境整備(ブロック塀対策)	配置図	1/600
-----	---------------------------	-----	-------

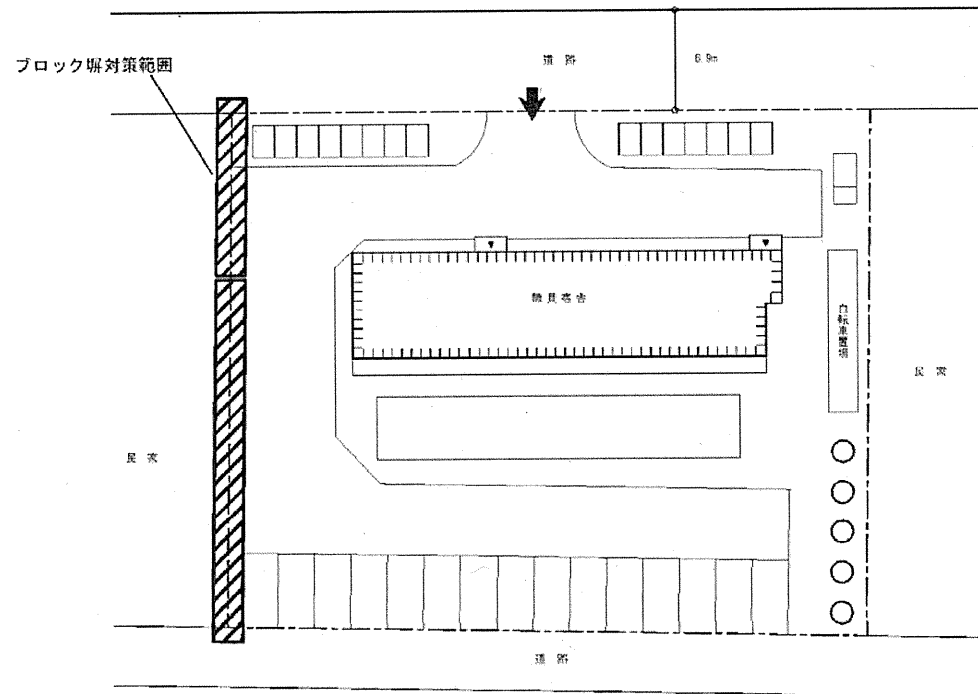


蔵本団地

事業名	徳島大学(新蔵他)基幹・環境整備(ブロック塀対策)	配置図	1/3000
-----	---------------------------	-----	--------

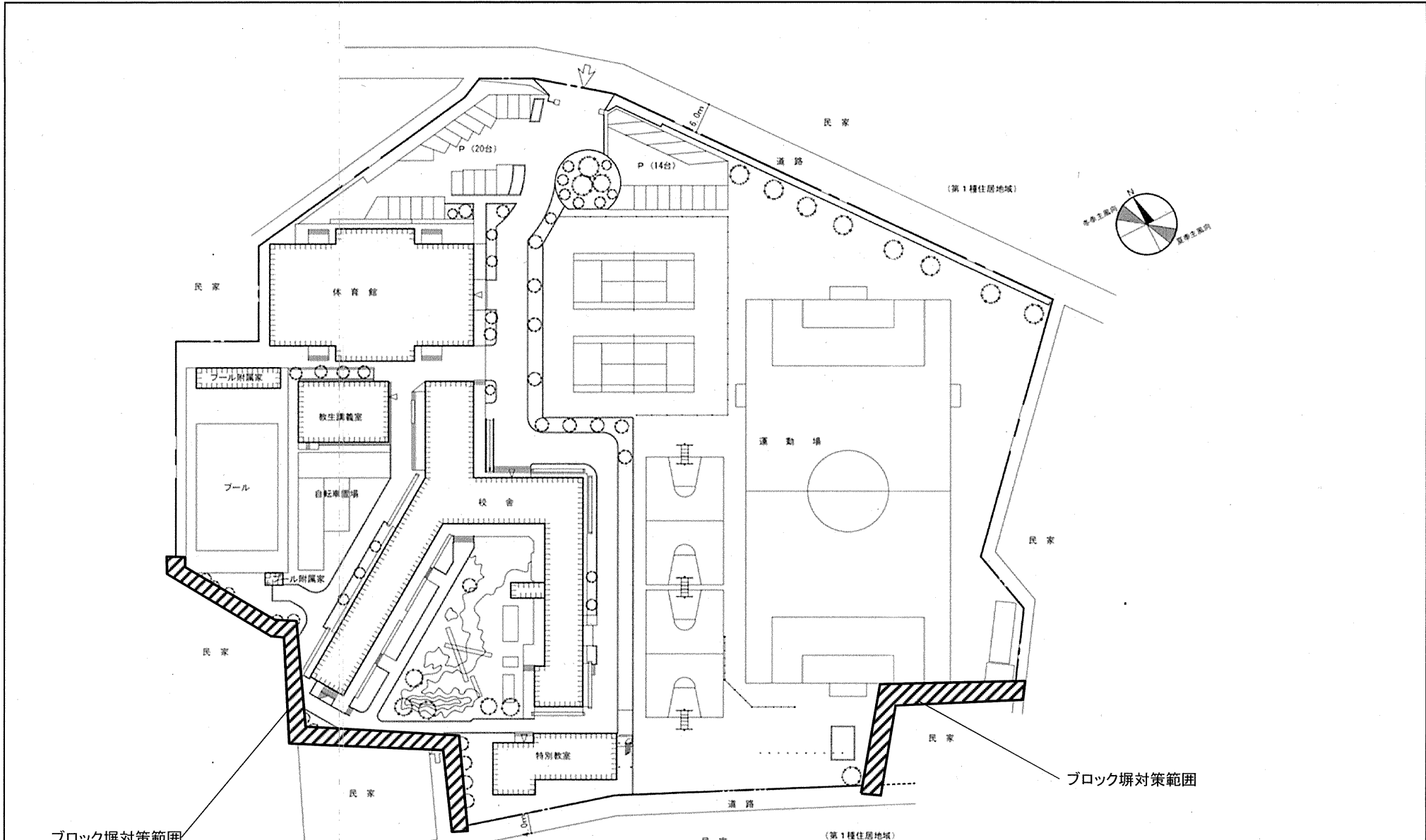


(第二種住居地域)



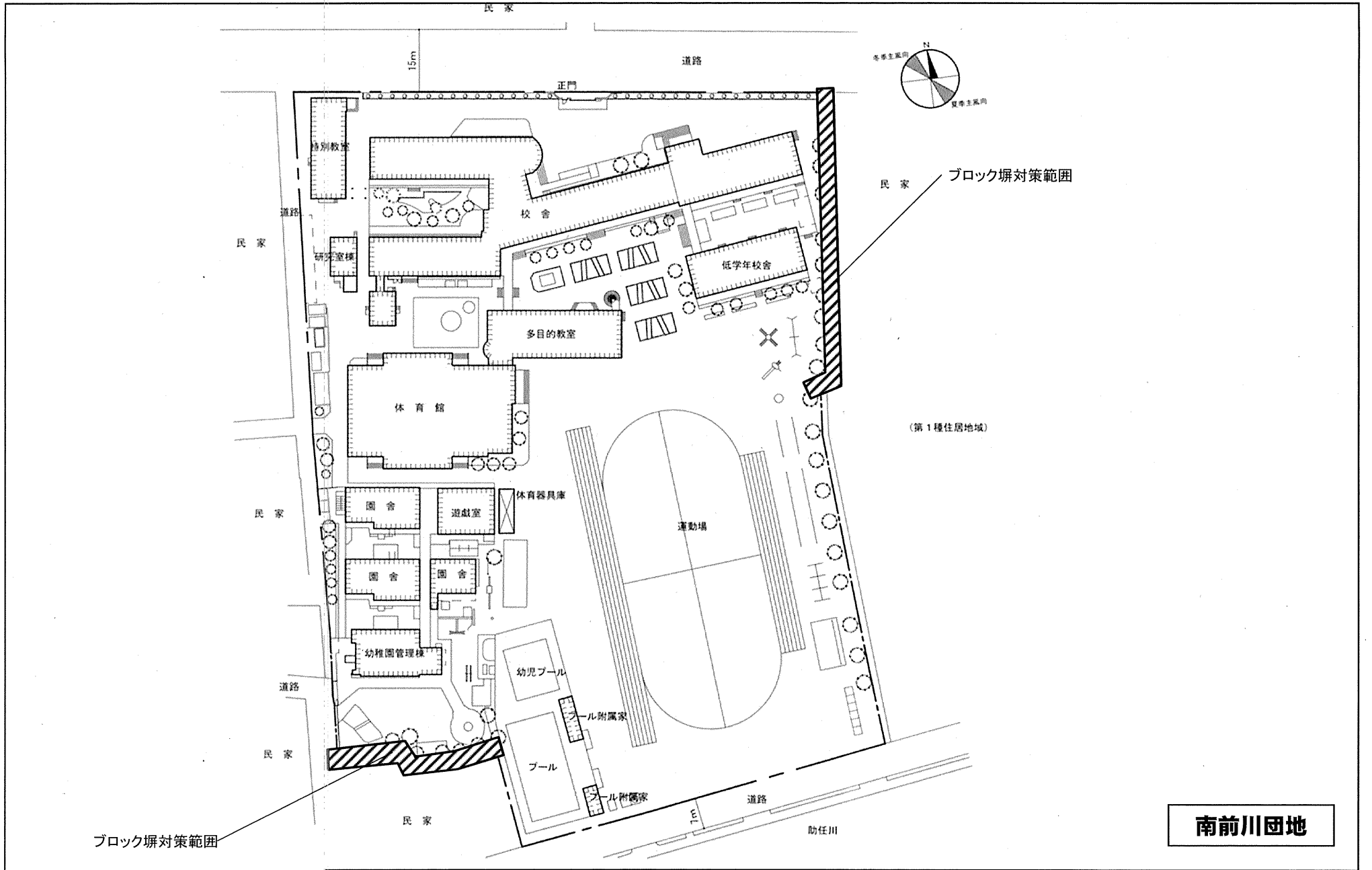
中洲団地

事業名	徳島大学(新蔵他)基幹・環境整備(ブロック塀対策)	配置図	1/600
-----	---------------------------	-----	-------



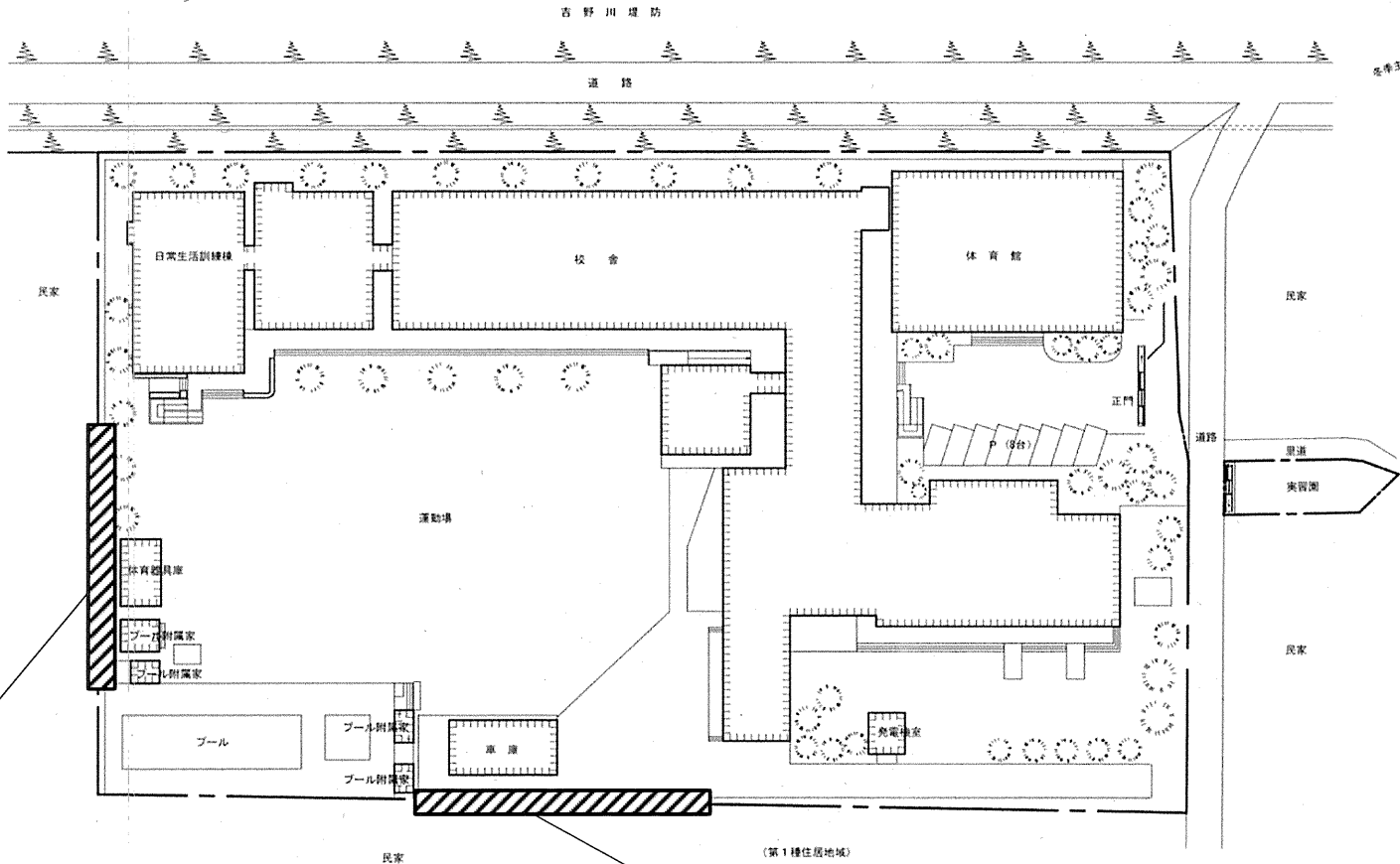
中吉野団地

事業名	鳴門教育大学(中吉野他)基幹・環境整備(ブロック塀対策)	配置図	1/1,000
-----	------------------------------	-----	---------



南前川団地

事業名	鳴門教育大学(中吉野他)基幹・環境整備(ブロック塀対策)	配置図	1/1,200
-----	------------------------------	-----	---------

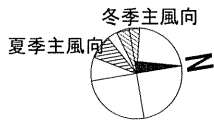


ブロック塀対策範囲

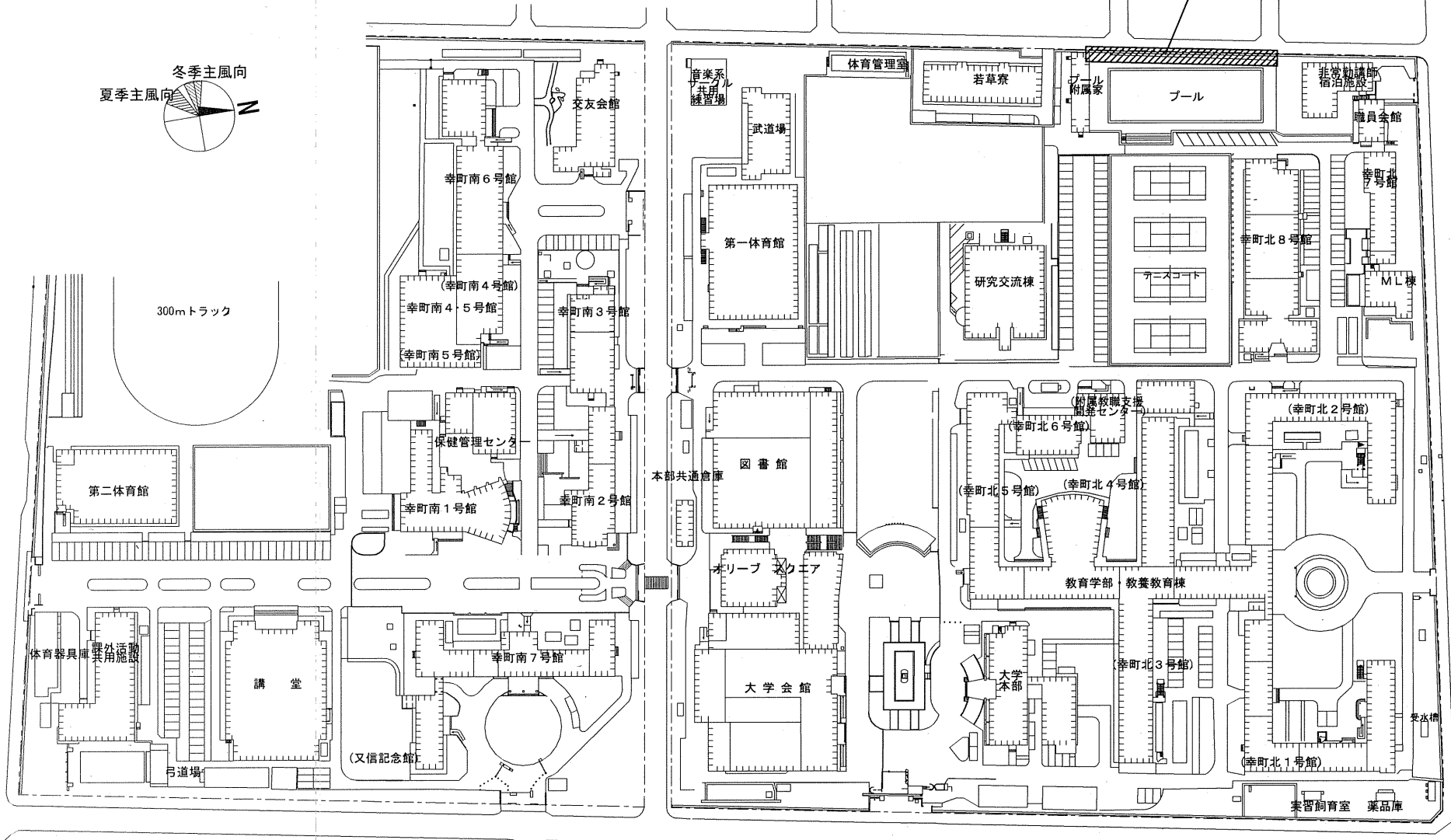
ブロック塀対策範囲

上吉野団地

事業名	鳴門教育大学(中吉野他)基幹・環境整備(ブロック塀対策)	配置図	1/800
-----	------------------------------	-----	-------



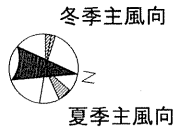
ブロック塀対策範囲



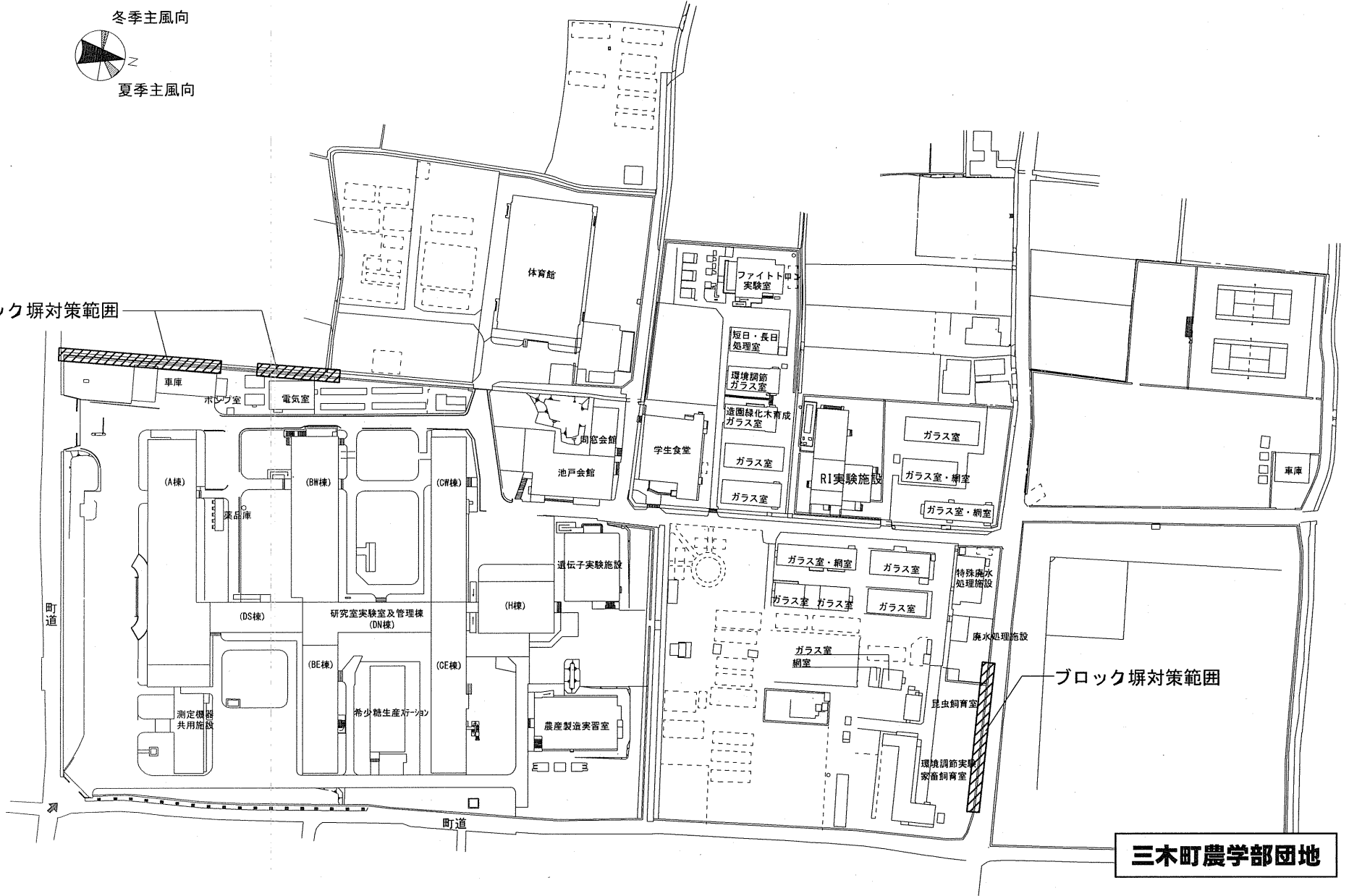
幸町南 ← → 幸町北

幸町団地

事業名	香川大学(幸町他)基幹・環境整備(ブロック塀対策)	配置図	1/2,000
-----	---------------------------	-----	---------

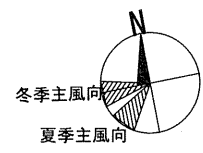
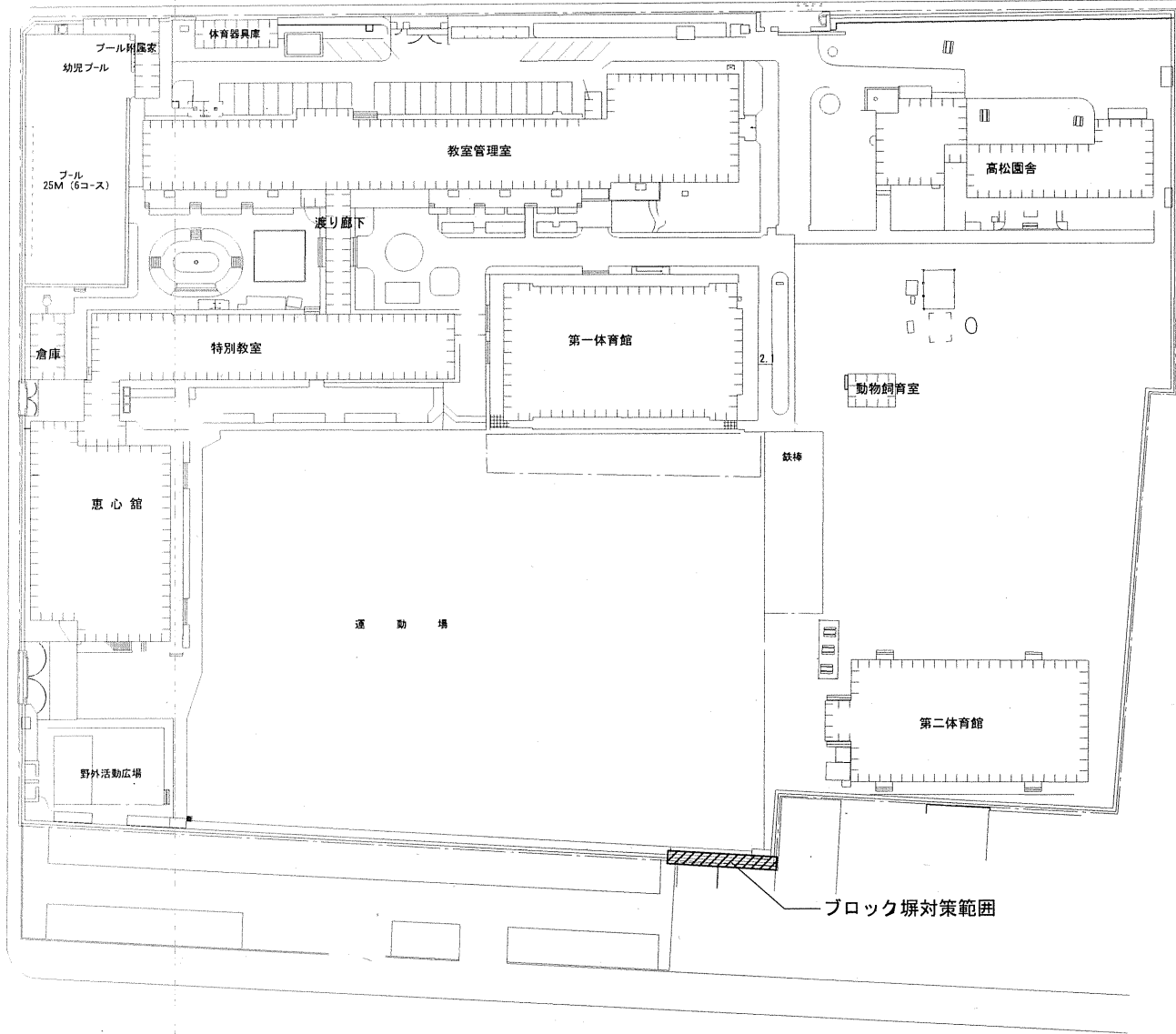


ブロック塀対策範囲



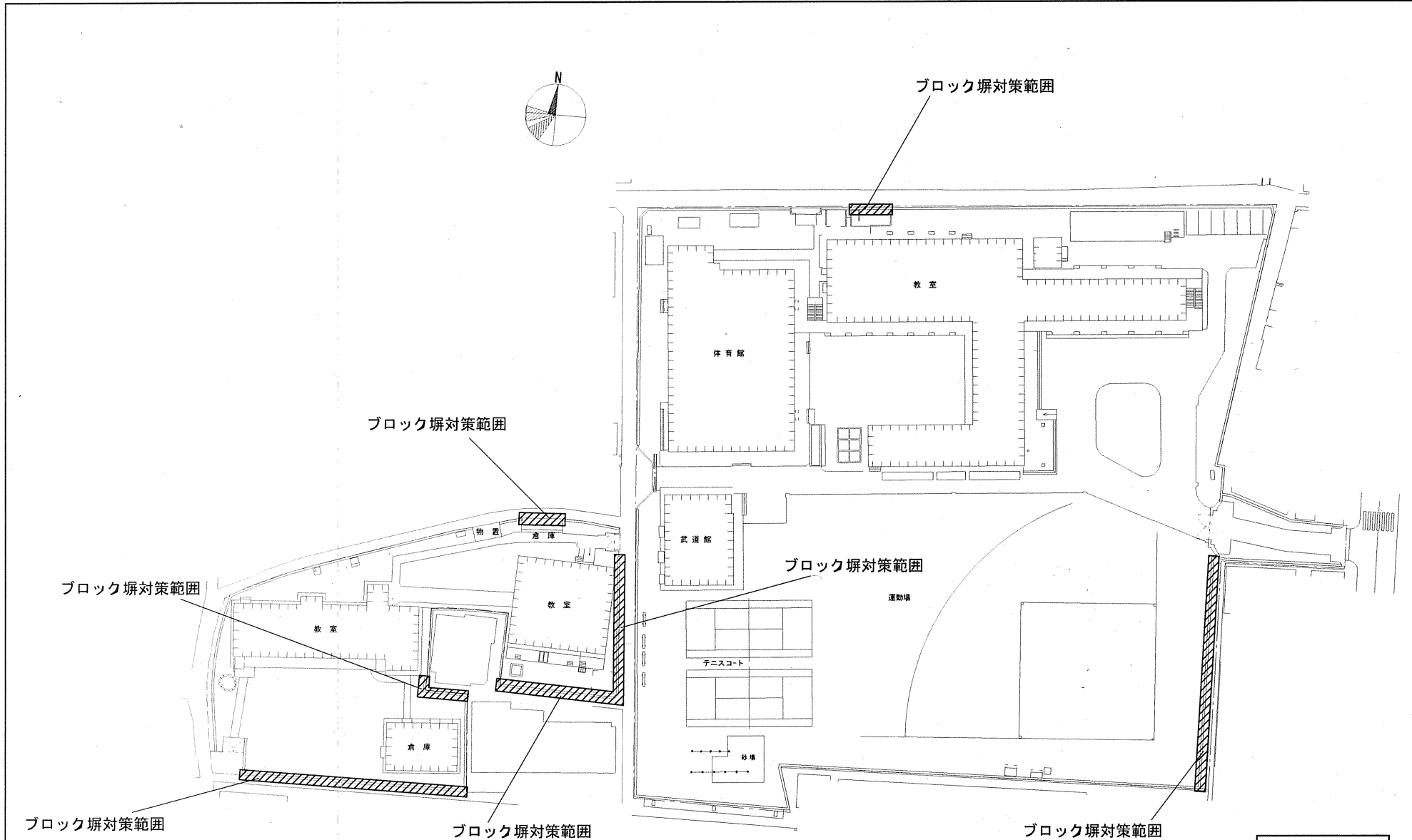
三木町農学部団地

事業名	香川大学(幸町他)基幹・環境整備(ブロック塀対策)	配置図	1/2,000
-----	---------------------------	-----	---------



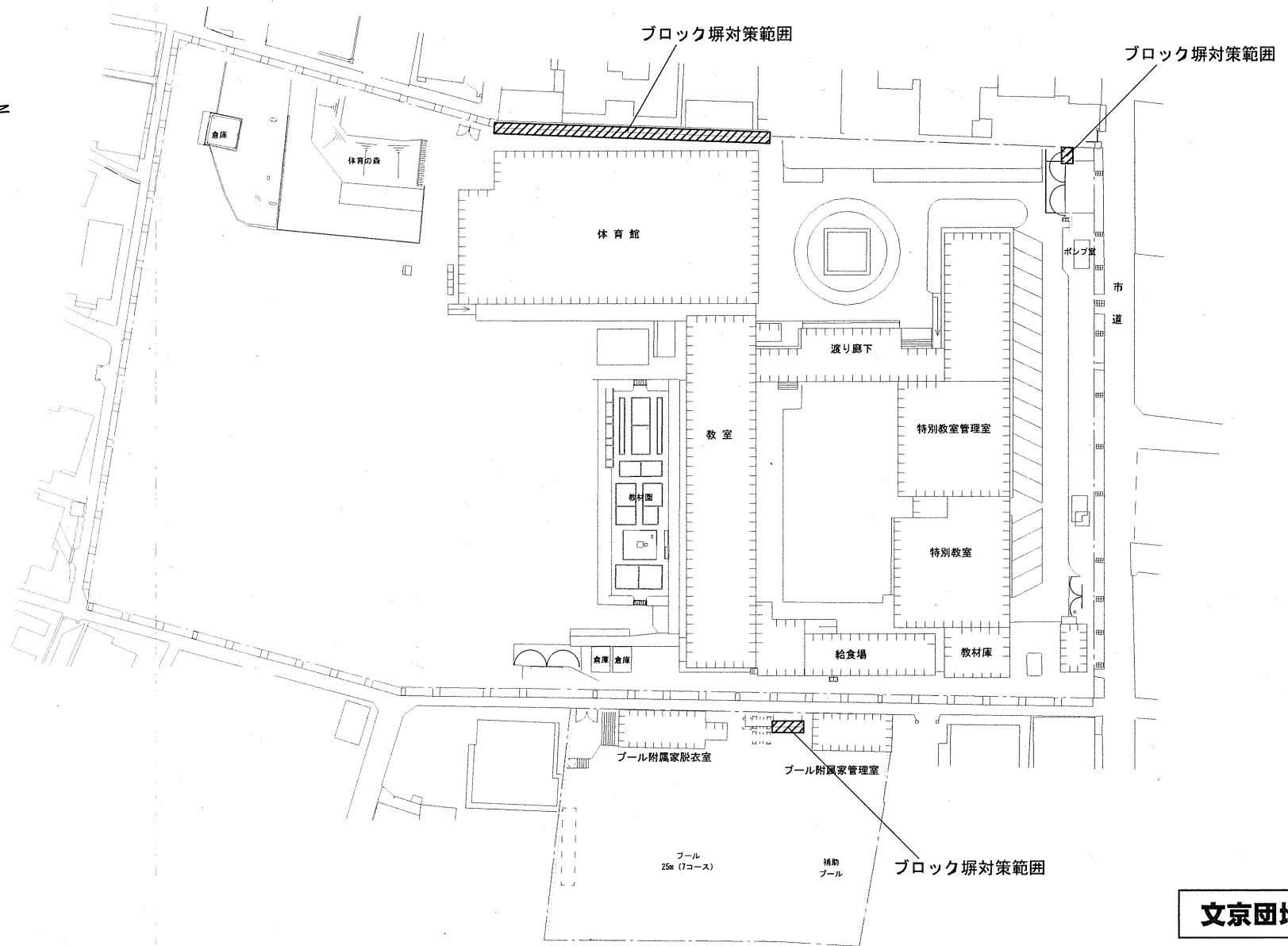
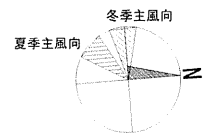
番町団地

事業名	香川大学(幸町他)基幹・環境整備(ブロック塀対策)	配置図	1/1,000
-----	---------------------------	-----	---------



青葉団地

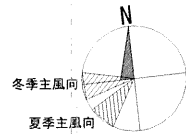
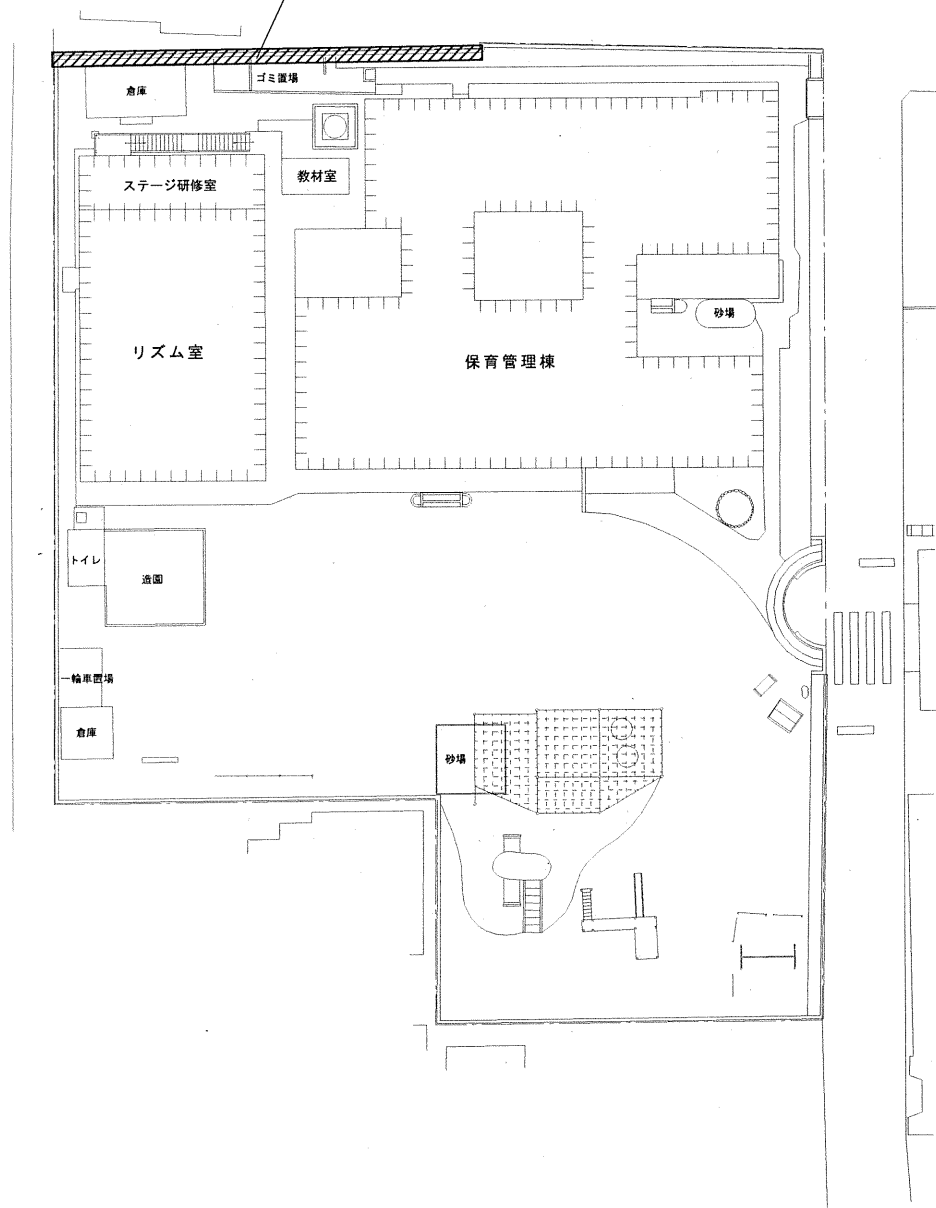
事業名	香川大学(幸町他)基幹・環境整備(ブロック塀対策)	配置図	1/1,000
-----	---------------------------	-----	---------



文京団地

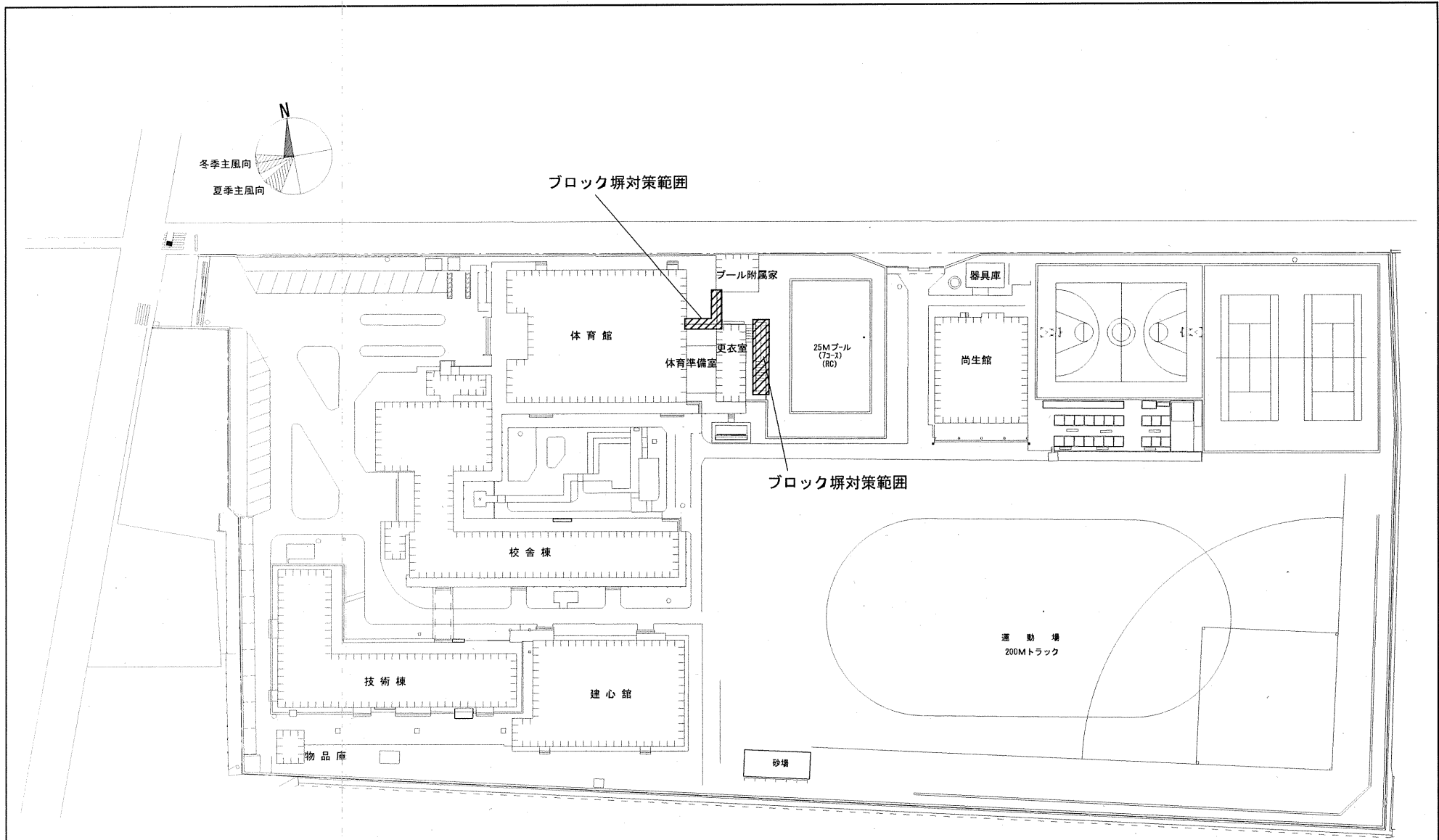
事業名	香川大学(幸町他)基幹・環境整備(ブロック塀対策)	配置図	1/1,000
-----	---------------------------	-----	---------

ブロック塀対策範囲



文京幼団地

事業名	香川大学(幸町他)基幹・環境整備(ブロック塀対策)	配置図	1/400
-----	---------------------------	-----	-------



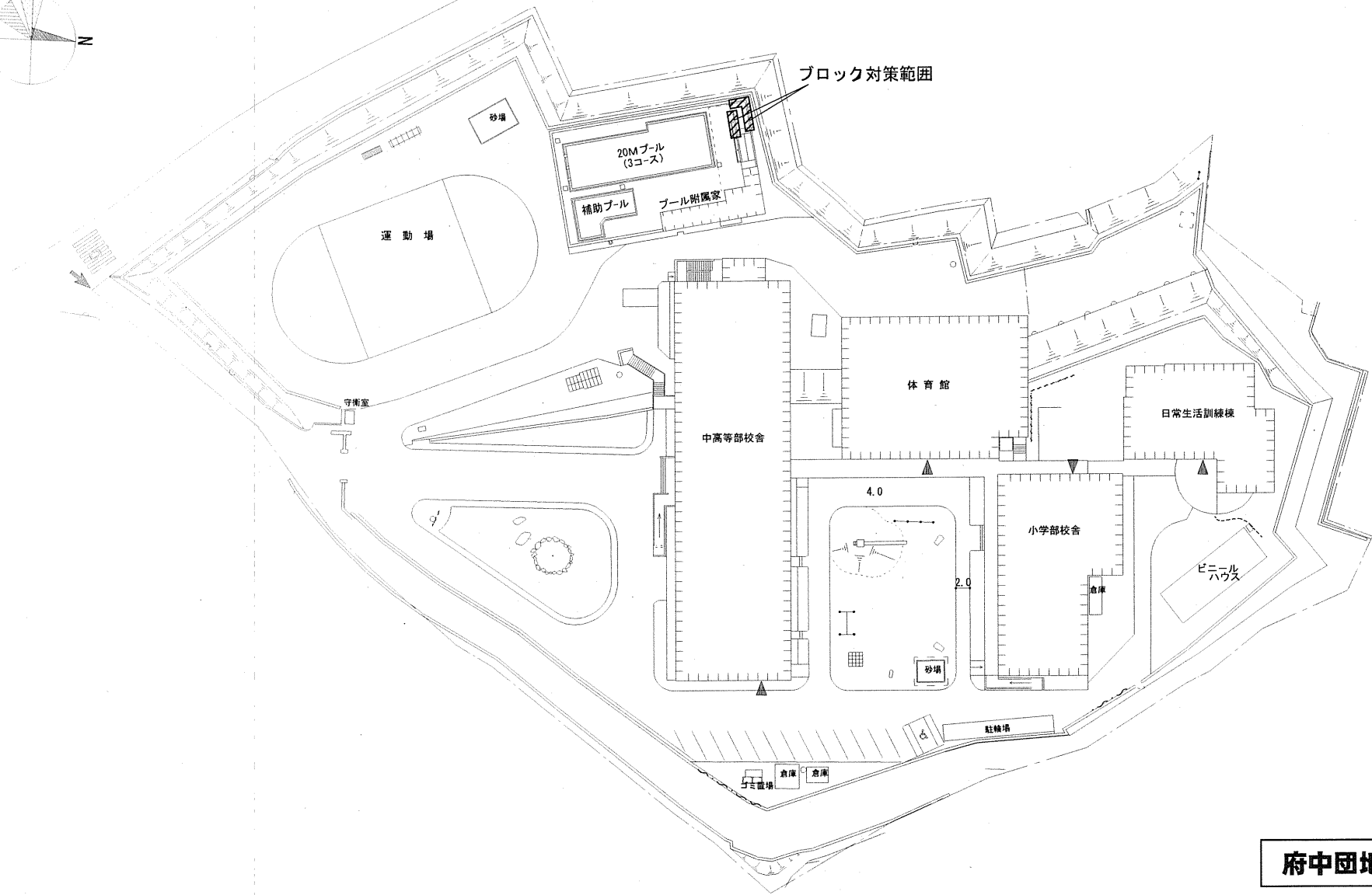
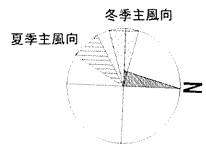
鹿角団地

事業名

香川大学(幸町他)基幹・環境整備(ブロック塀対策)

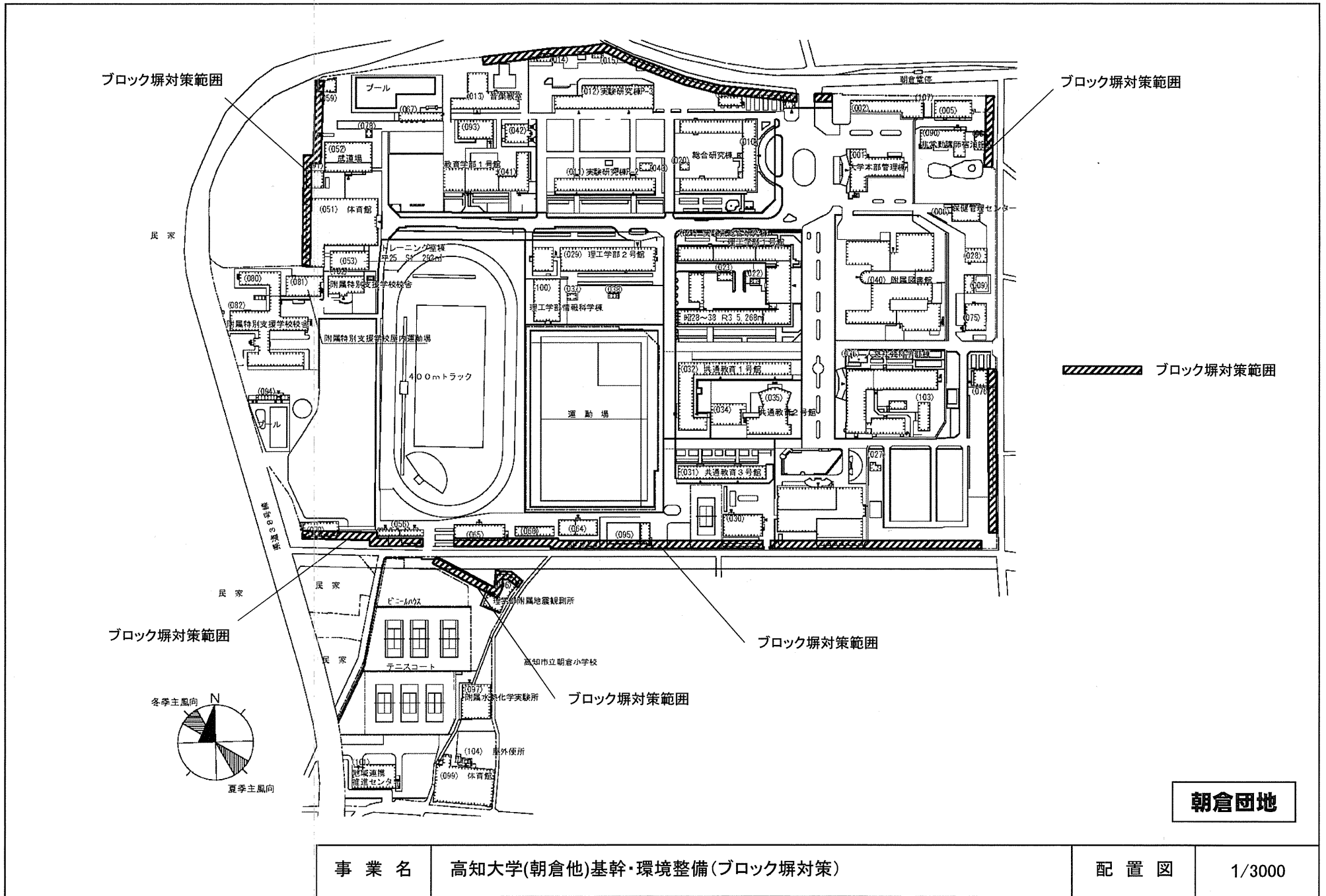
配置図

1/1,000



府中団地

事業名	香川大学(幸町他)基幹・環境整備(ブロック塀対策)	配置図	1/800
-----	---------------------------	-----	-------



ブロック塀対策範囲

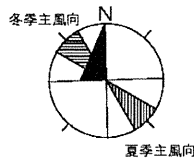
ブロック塀対策範囲

ブロック塀対策範囲

ブロック塀対策範囲

ブロック塀対策範囲

ブロック塀対策範囲

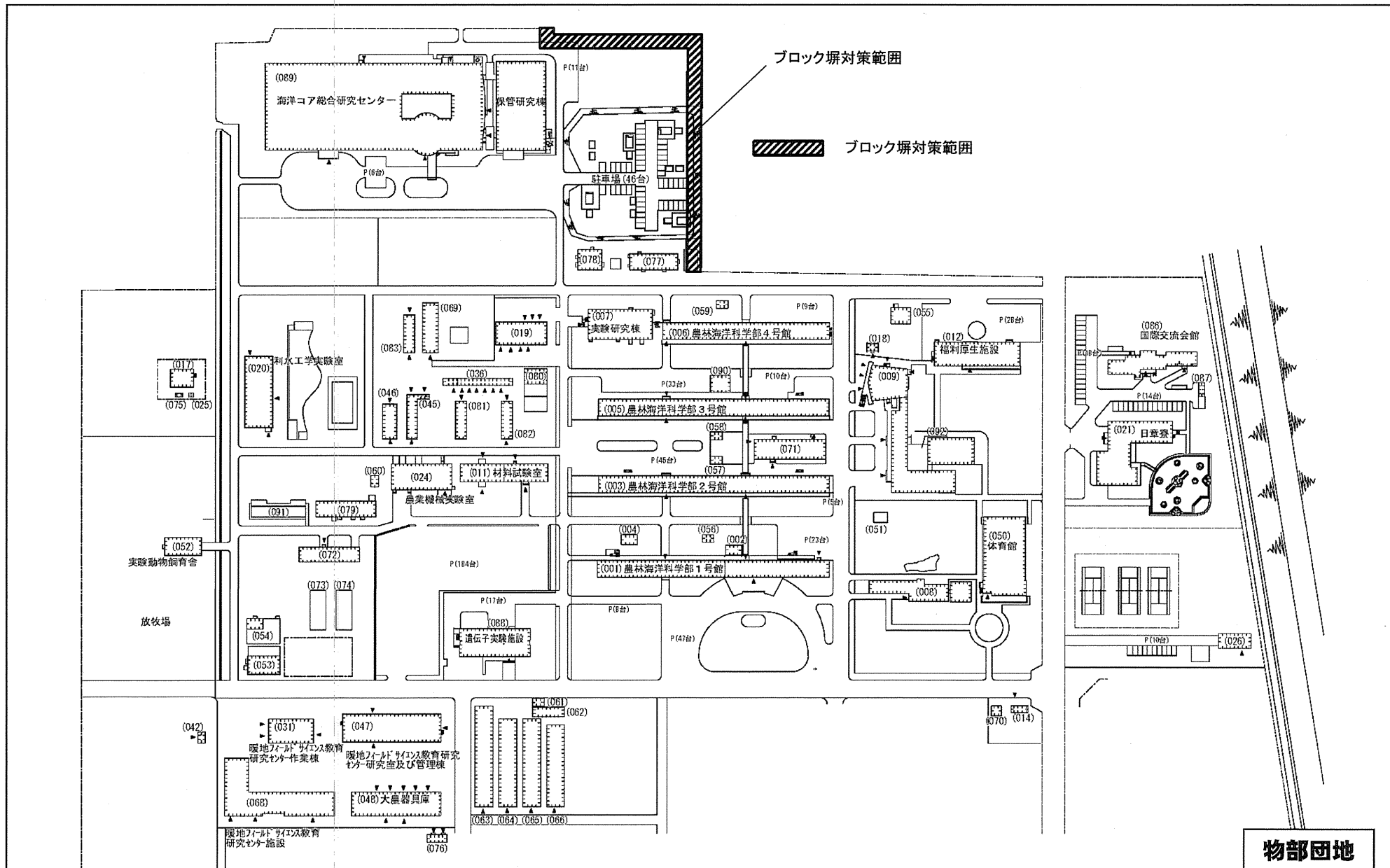


事業名

高知大学(朝倉他)基幹・環境整備(ブロック塀対策)

配置図

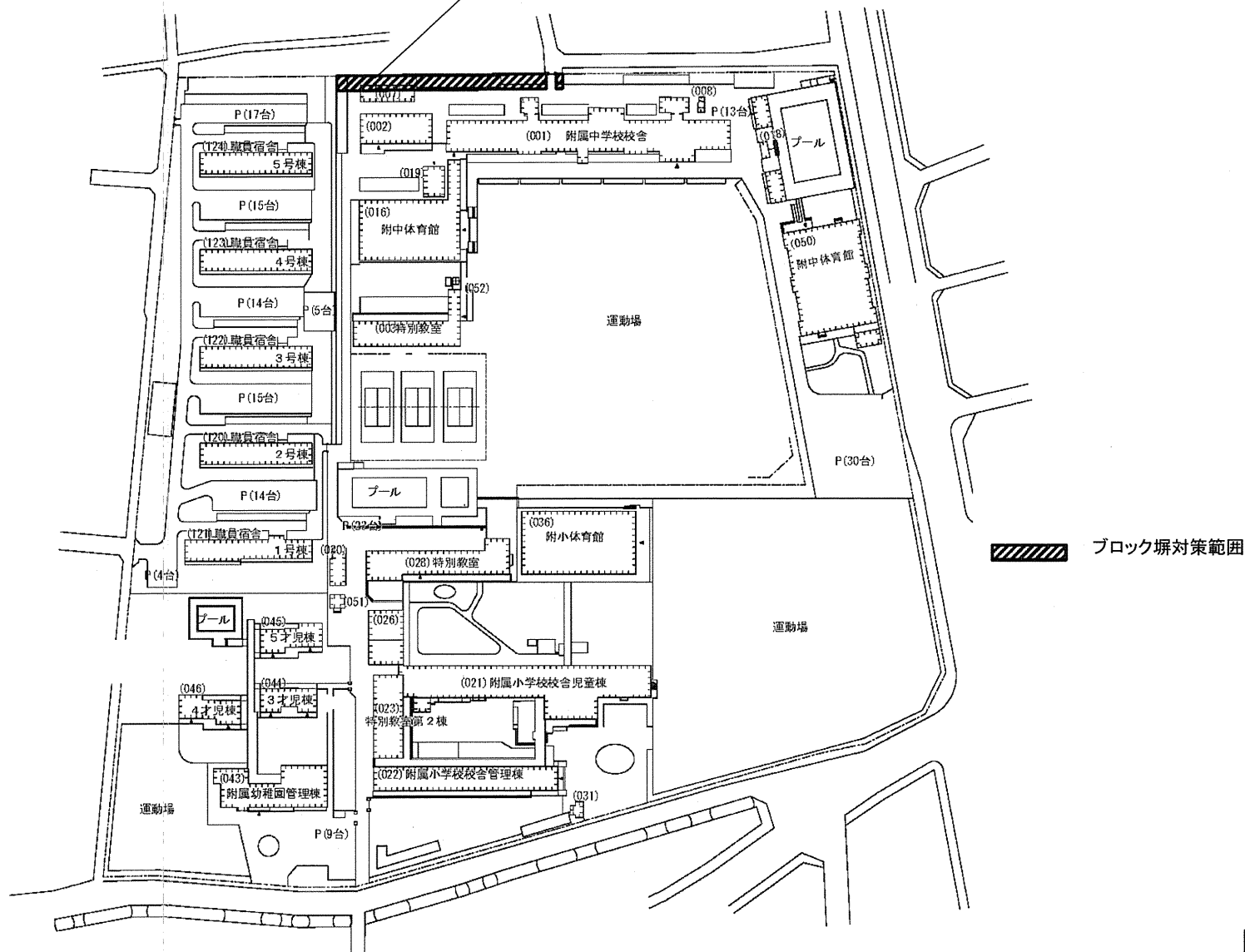
1/3000




事業名	高知大学(朝倉他)基幹・環境整備(ブロック塀対策)	配置図	1/2500
-----	---------------------------	-----	--------

物部団地

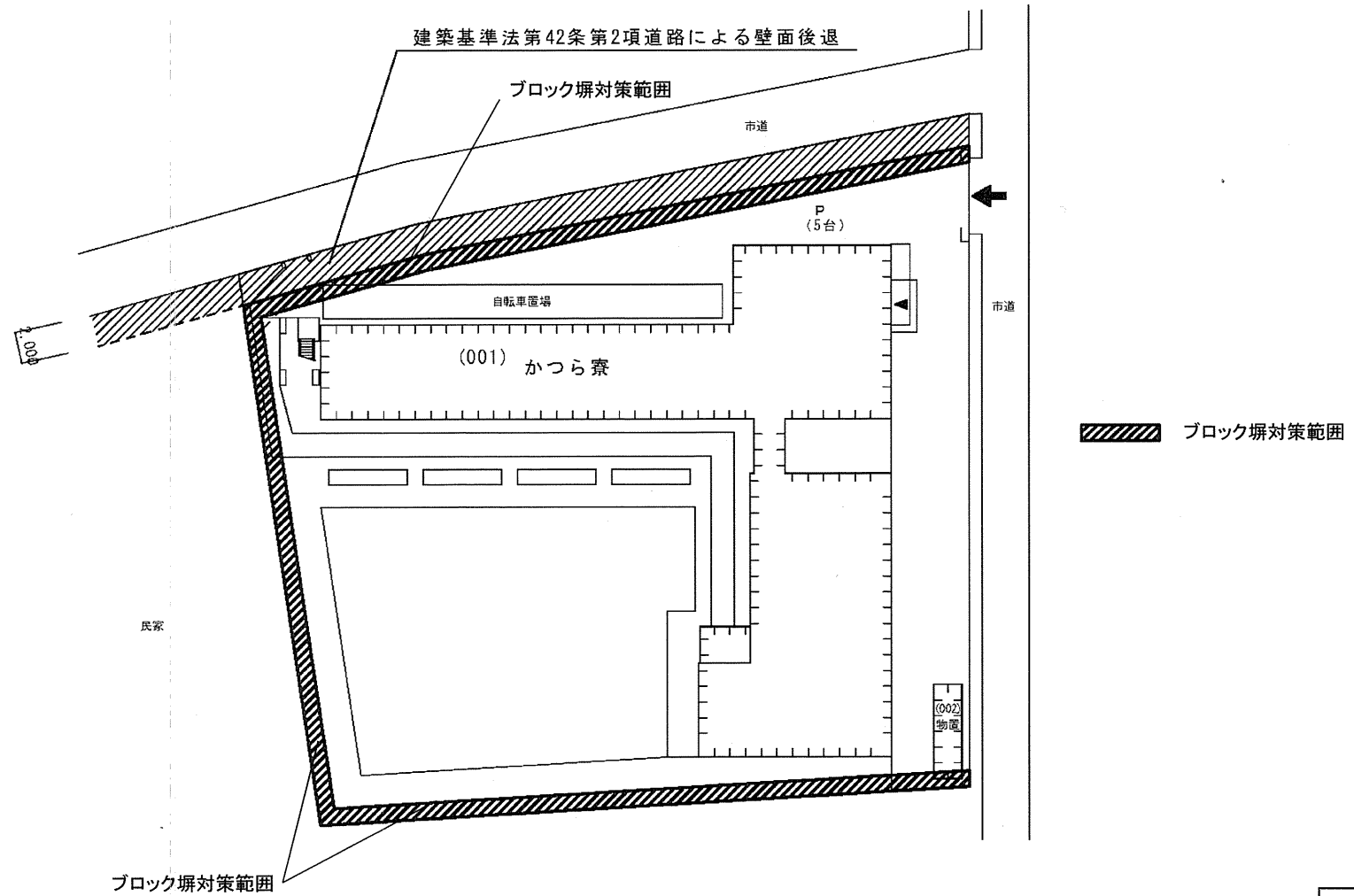
ブロック塀対策範囲



 ブロック塀対策範囲

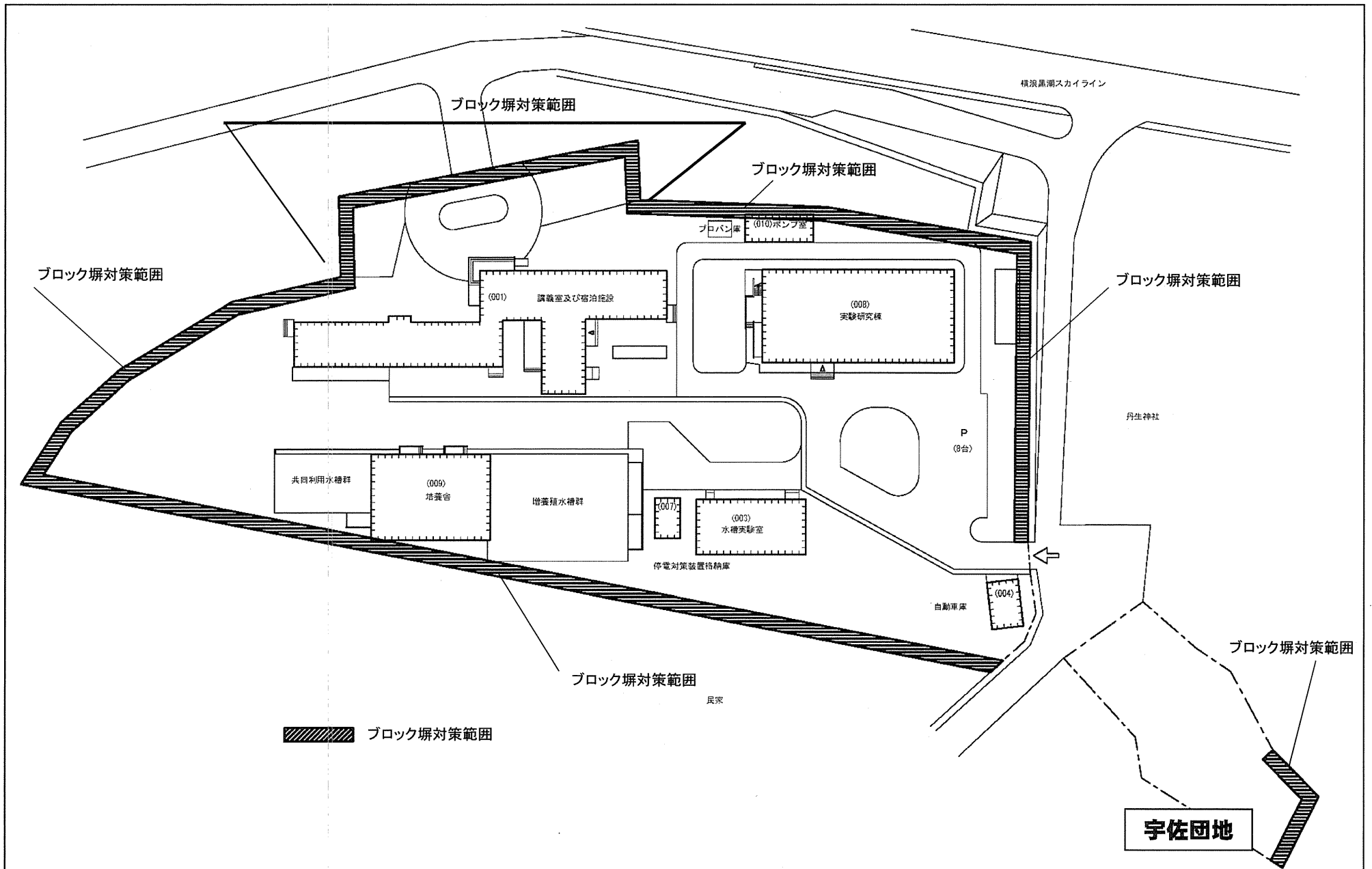
小津団地

事業名	高知大学(朝倉他)基幹・環境整備(ブロック塀対策)	配置図	1/2000
-----	---------------------------	-----	--------

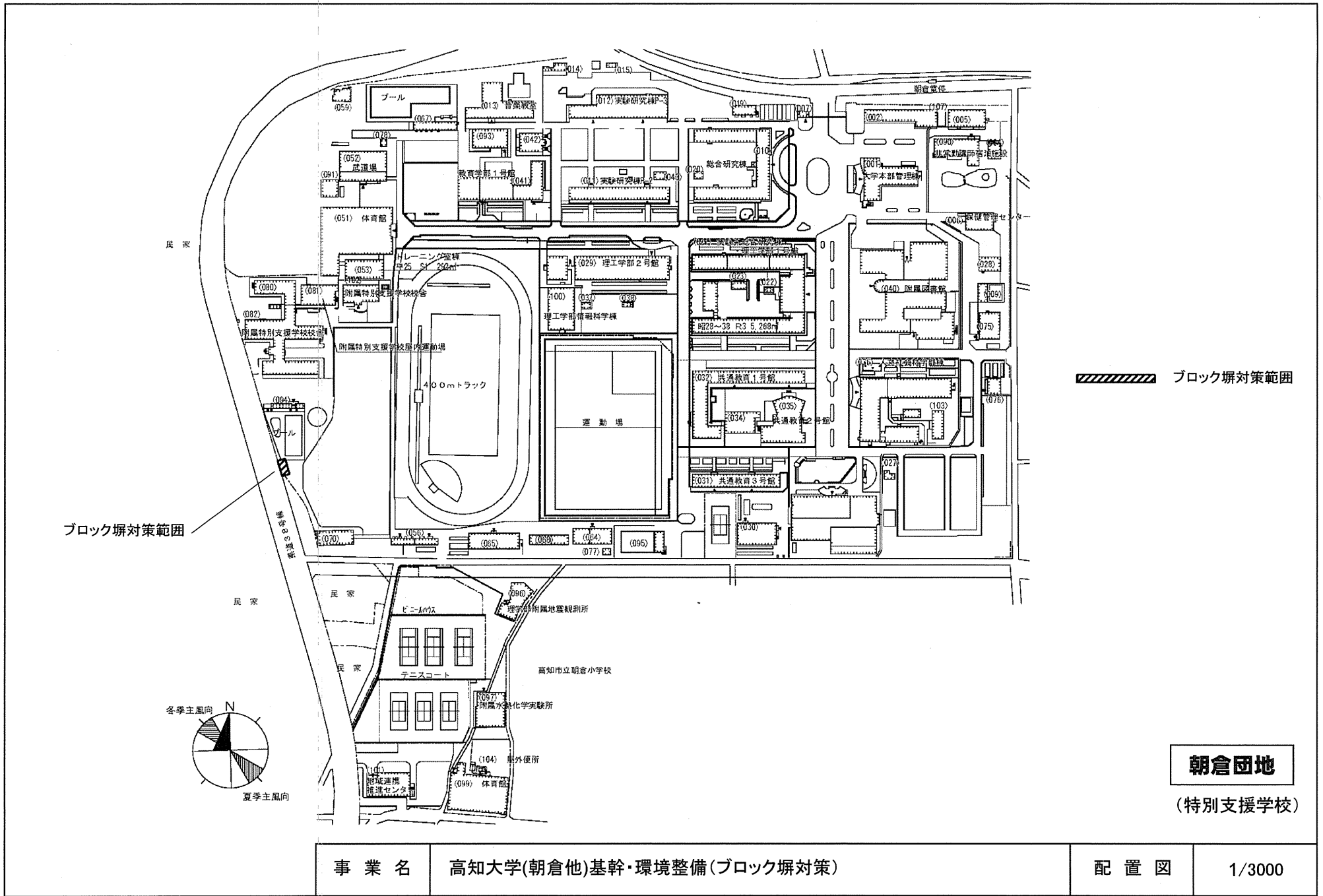


道添団地

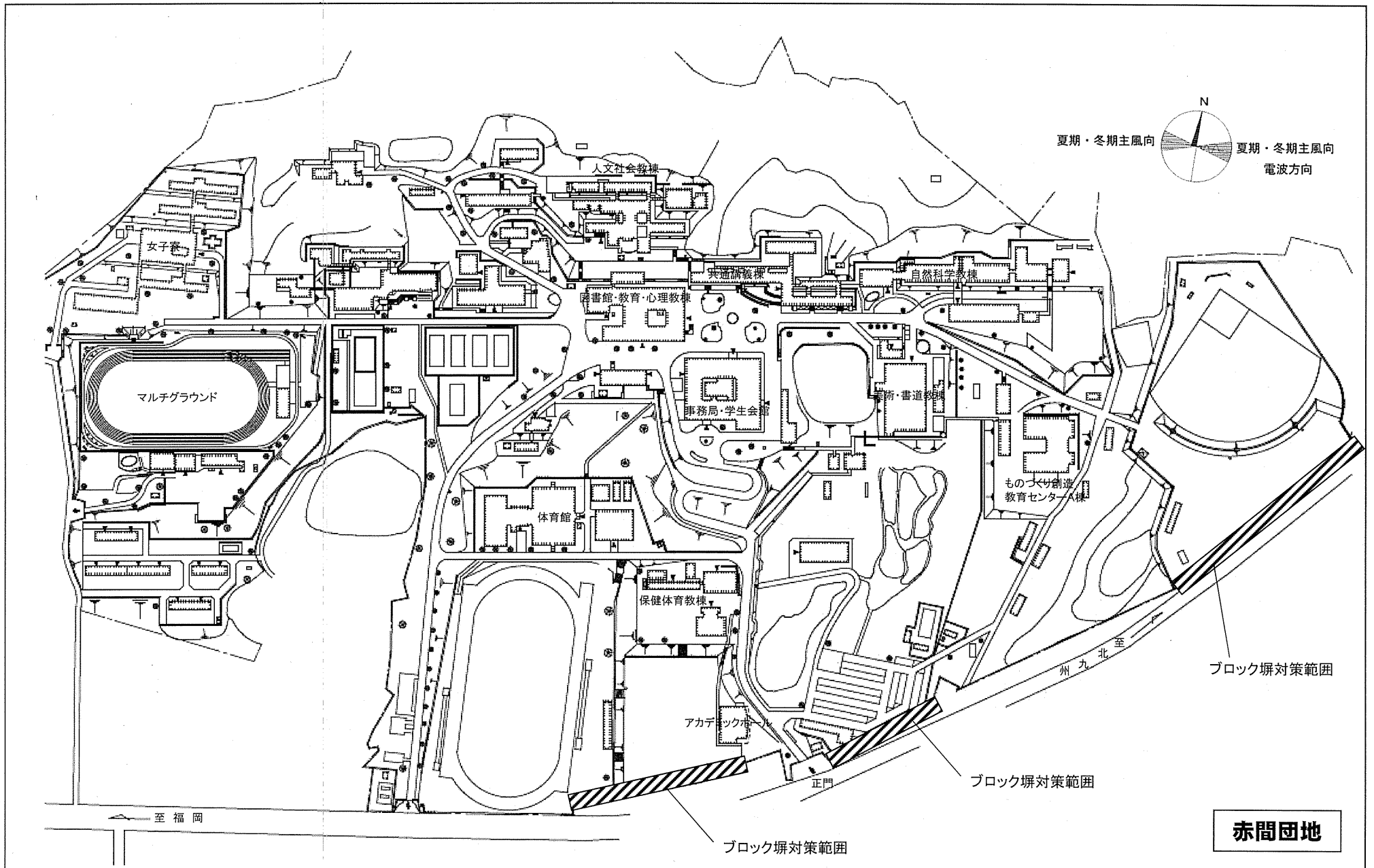
事業名	高知大学(朝倉他)基幹・環境整備(ブロック塀対策)	配置図	1/400
-----	---------------------------	-----	-------



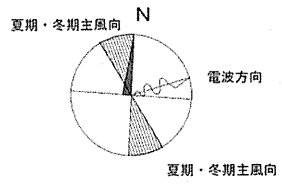
事業名	高知大学(朝倉他)基幹・環境整備(ブロック塀対策)	配置図	1/500
-----	---------------------------	-----	-------



事業名	高知大学(朝倉他)基幹・環境整備(ブロック塀対策)	配置図	1/3000
-----	---------------------------	-----	--------



事業名	福岡教育大学(赤間他)基幹・環境整備(ブロック塀対策)	配置図	1/3, 800
-----	-----------------------------	-----	----------



ブロック塀対策範囲

民 家

民 家

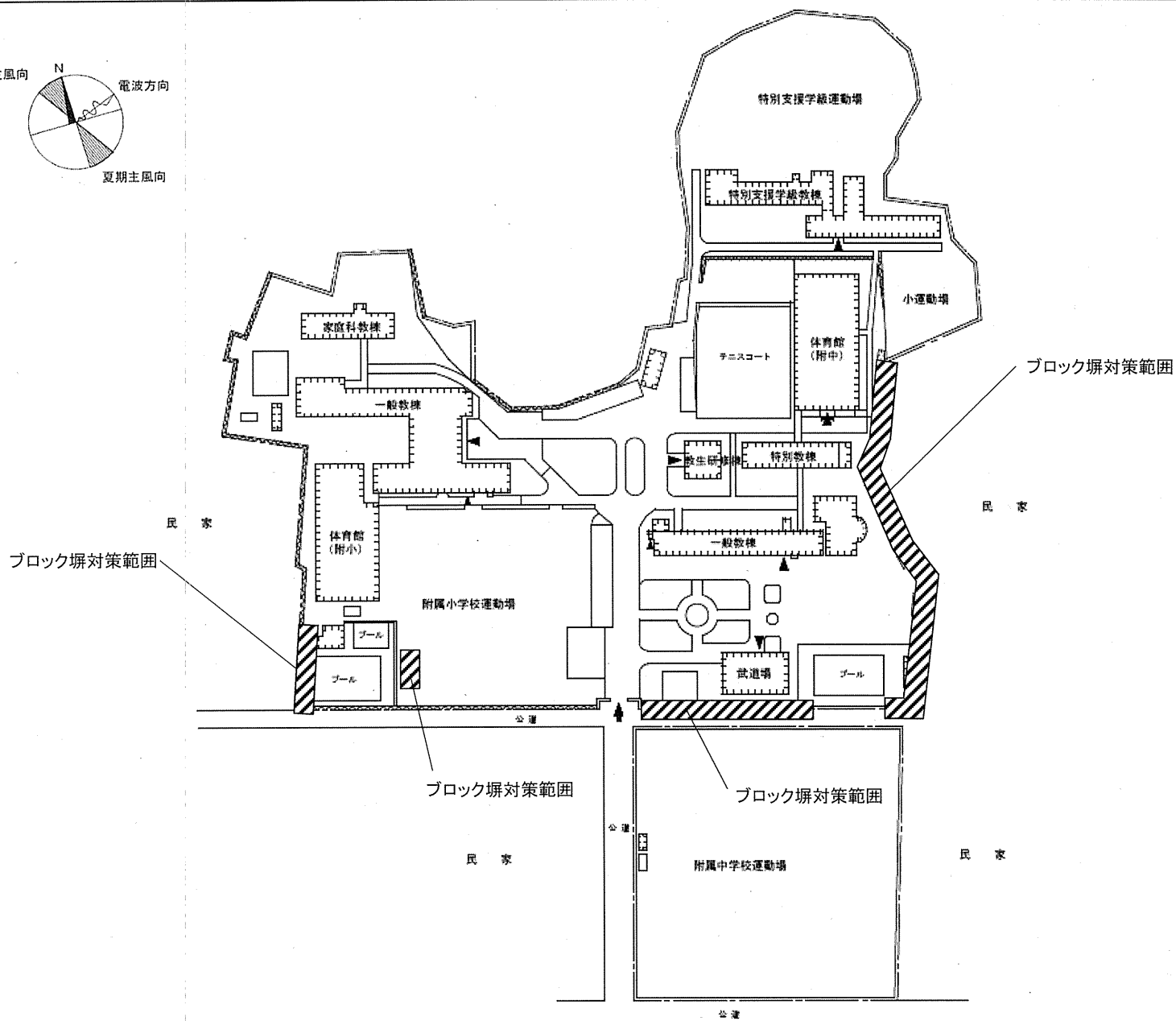
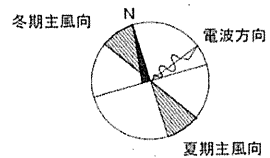
烏飼団地

事業名

福岡教育大学(赤間他)基幹・環境整備(ブロック塀対策)

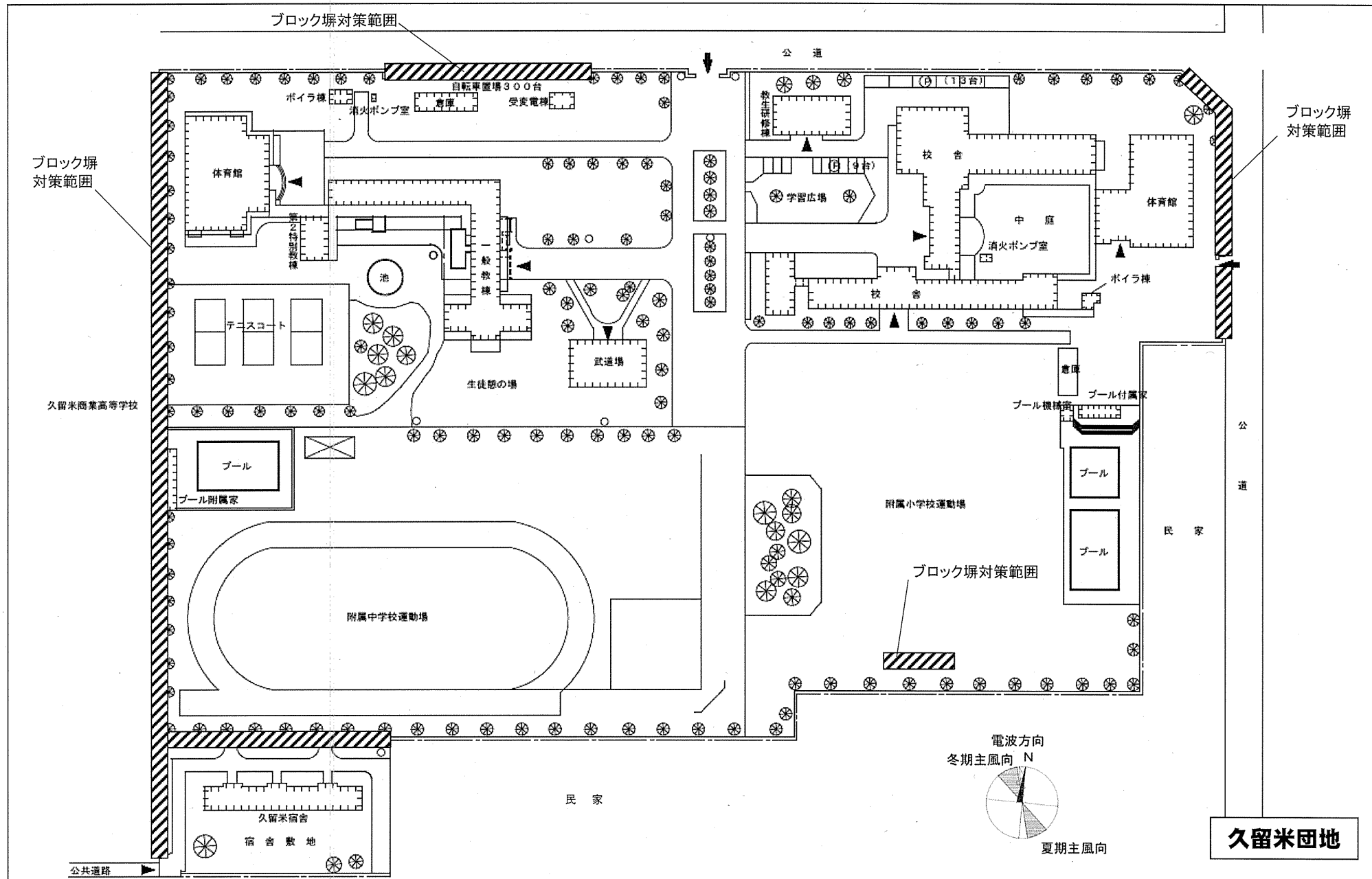
配置図

1/600



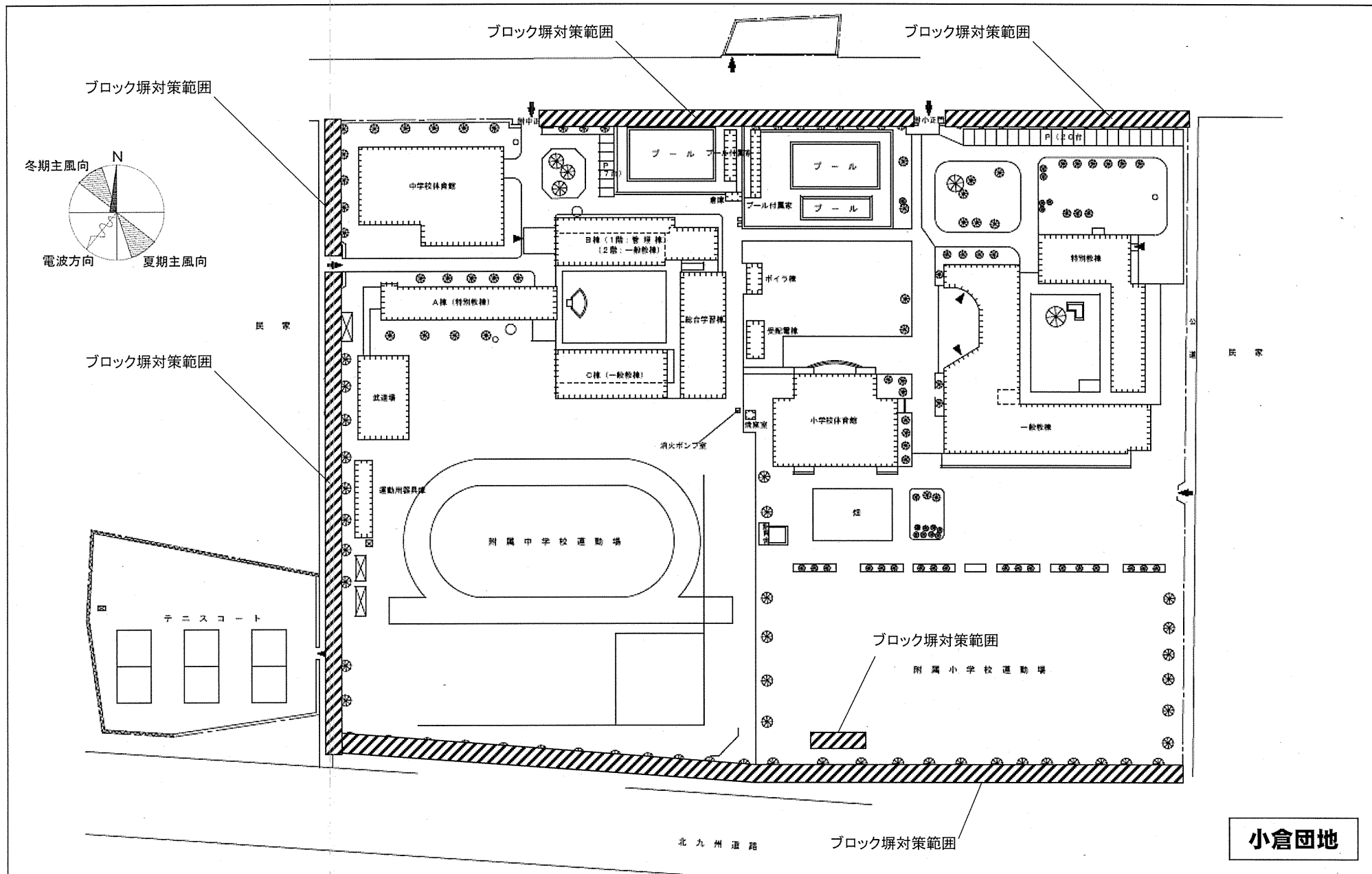
西公園団地

事業名	福岡教育大学(赤間他)基幹・環境整備(ブロック塀対策)	配置図	1/2,000
-----	-----------------------------	-----	---------



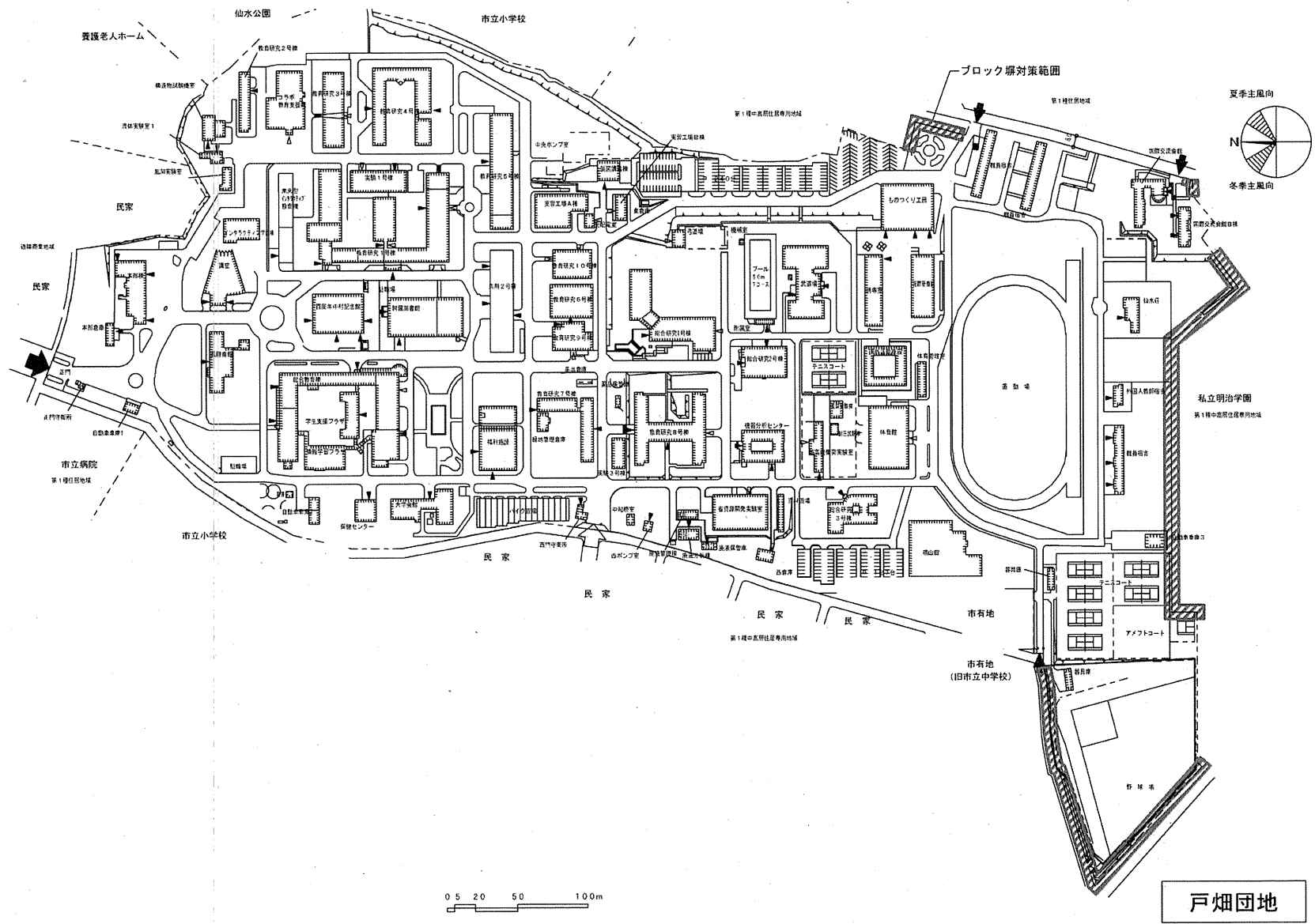
事業名 福岡教育大学(赤間他)基幹・環境整備(ブロック塀対策)

配置図 1/1, 600

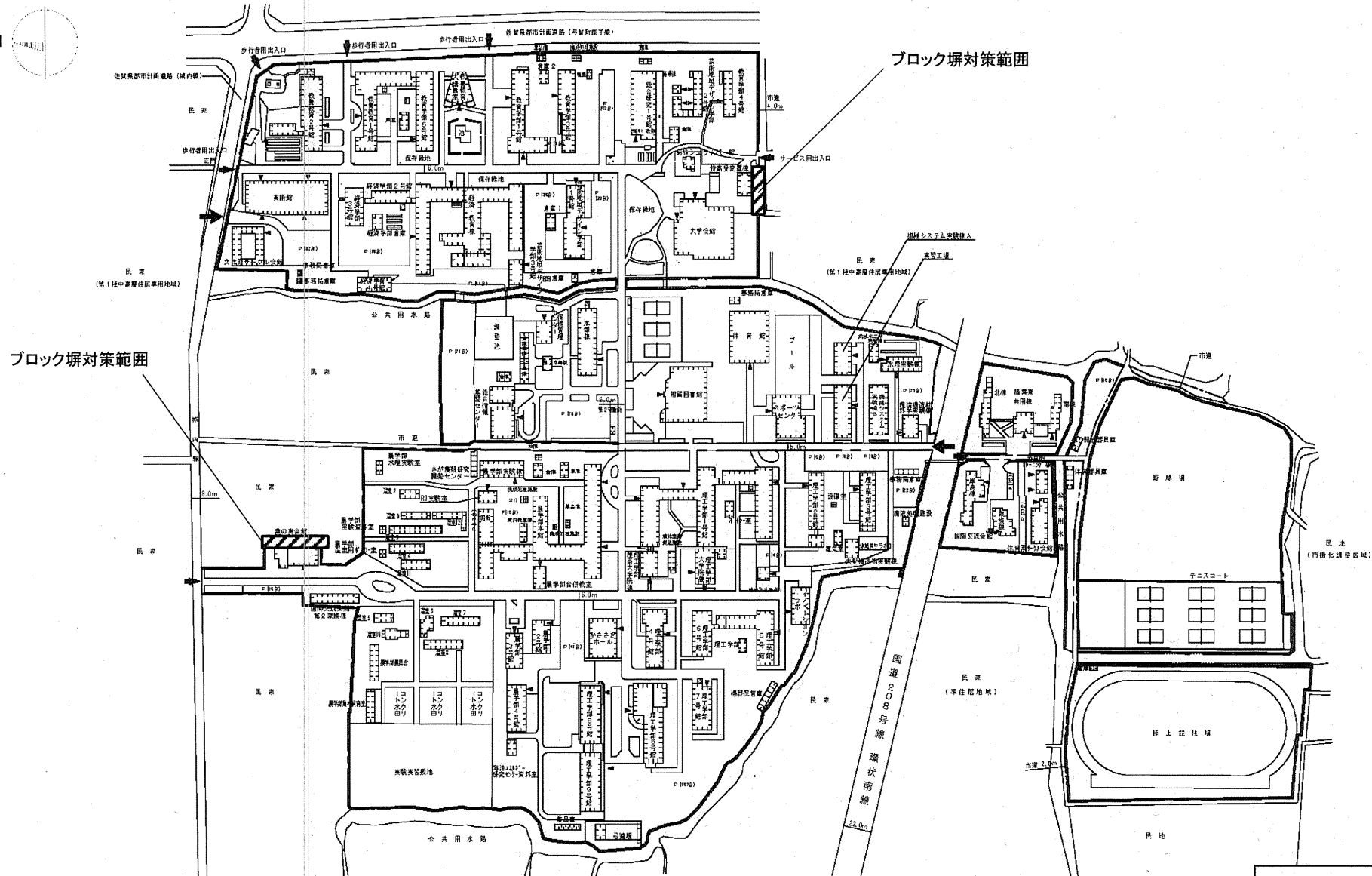
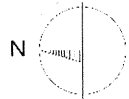


小倉団地

事業名	福岡教育大学(赤間他)基幹・環境整備(ブロック塀対策)	配置図	1/1, 500
-----	-----------------------------	-----	----------

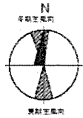


事業名	九州工業大学(戸畑)基幹・環境整備(ブロック塀対策)	配置図	1/4000
-----	----------------------------	-----	--------

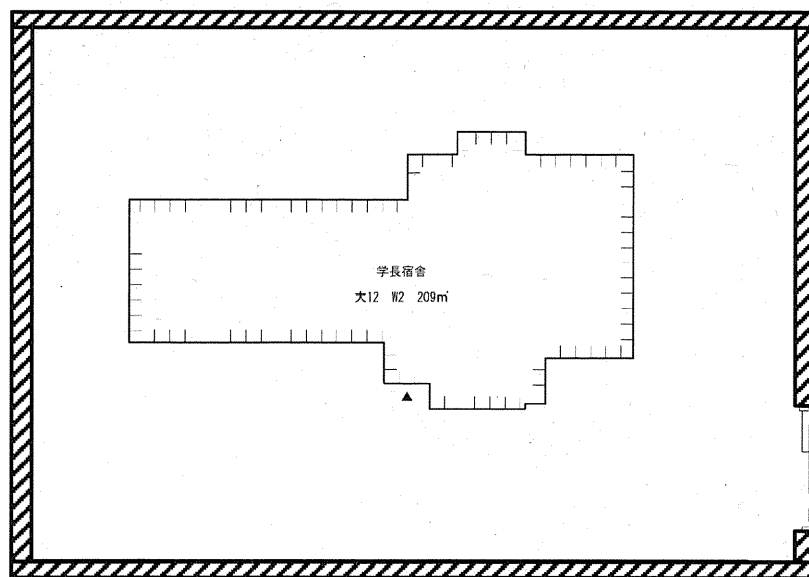


本庄町1団地

事業名	佐賀大学(本庄町他)基幹・環境整備(ブロック塀対策)	配置図	1/5,000
-----	----------------------------	-----	---------



民家
(第1種低層住居専用地域)



ブロック塀対策範囲

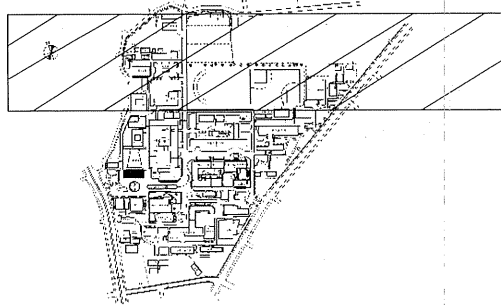
公共道路

6.0 m


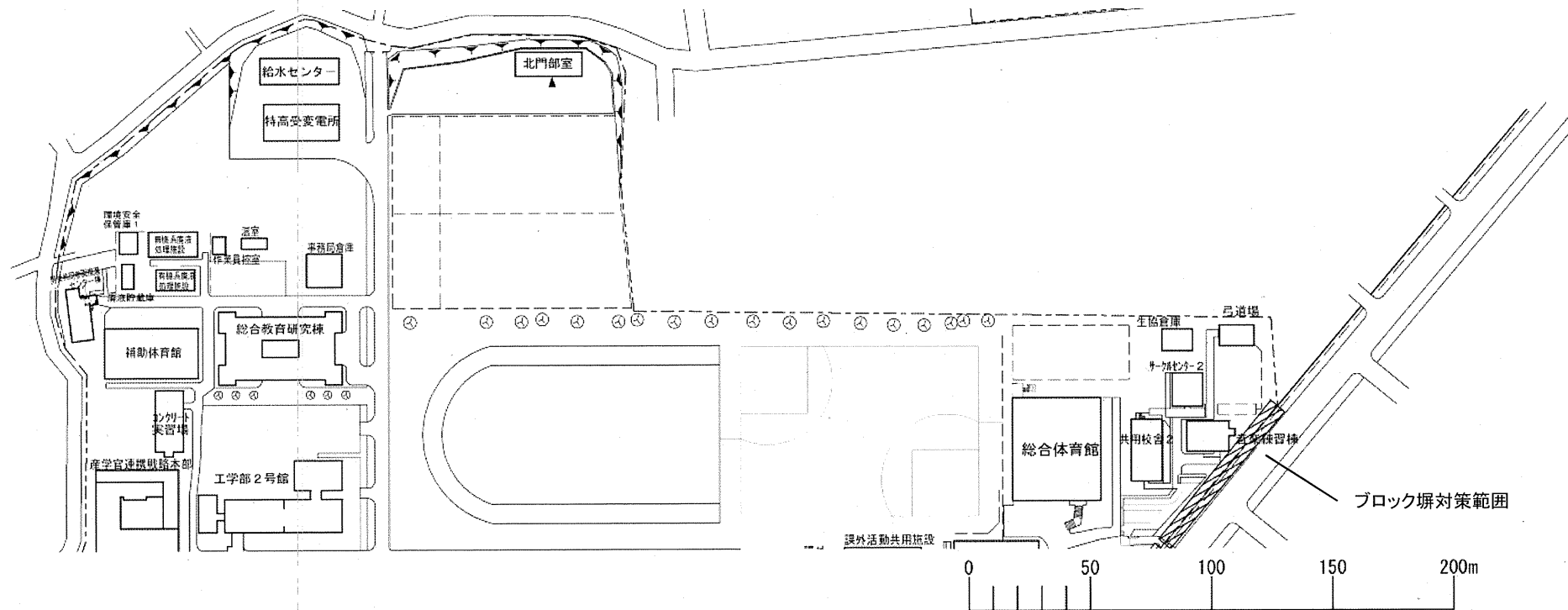
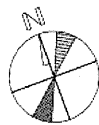
民家
(第1種低層住居専用地域)

赤松町団地

事業名	佐賀大学(本庄町他)基幹・環境整備(ブロック塀対策)	配置図	1/200
-----	----------------------------	-----	-------

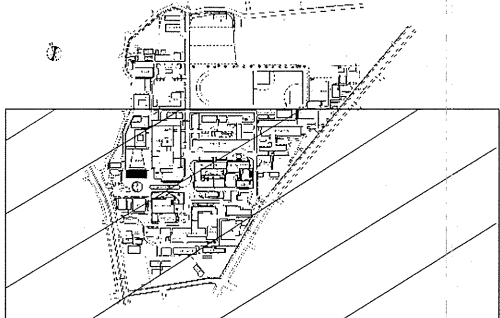


No Scale



文教町2団地

事業名	長崎大学(文教町他)基幹・環境整備(ブロック塀対策)	平面図	1/2500
-----	----------------------------	-----	--------



No Scale


ブロック塀対策範囲

ブロック塀対策範囲

ブロック塀対策範囲

ブロック塀対策範囲

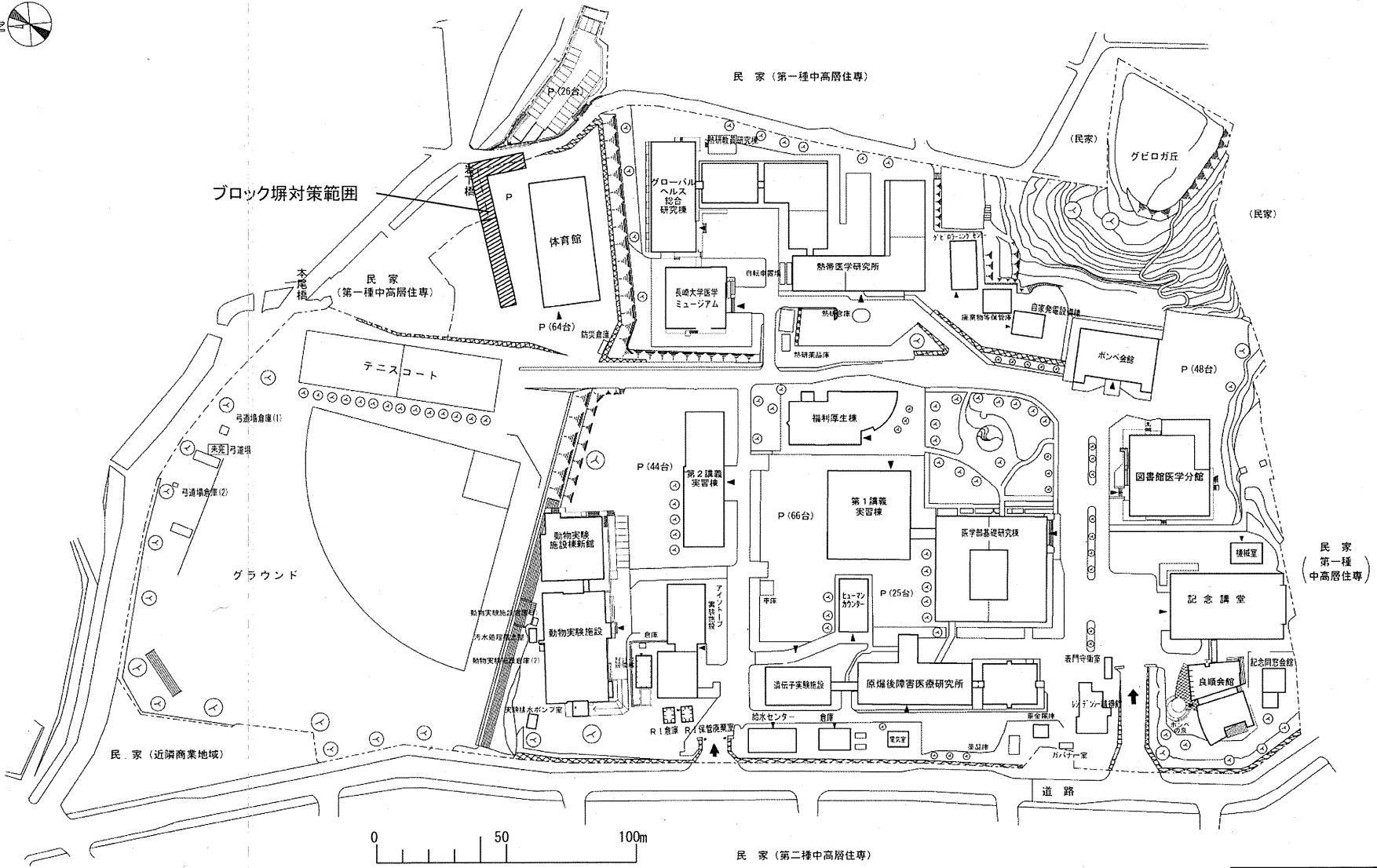
ブロック塀対策範囲



文教町2団地

事業名	長崎大学(文教町他)基幹・環境整備(ブロック塀対策)	平面図	1/2500
-----	----------------------------	-----	--------

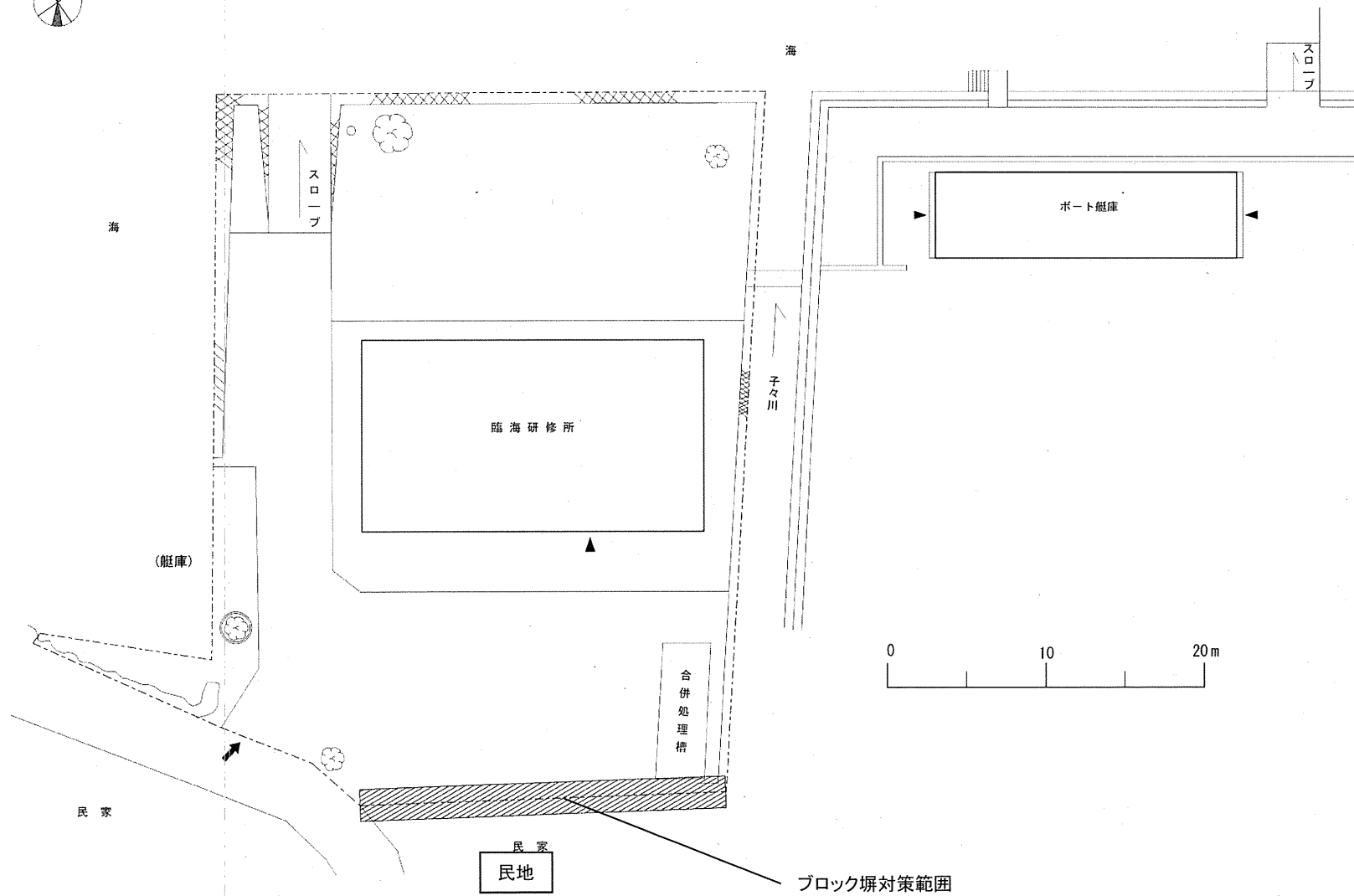
方位



坂本1団地

事業名	長崎大学(文教町他)基幹・環境整備(ブロック塀対策)	平面図	1/2000
-----	----------------------------	-----	--------

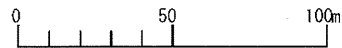
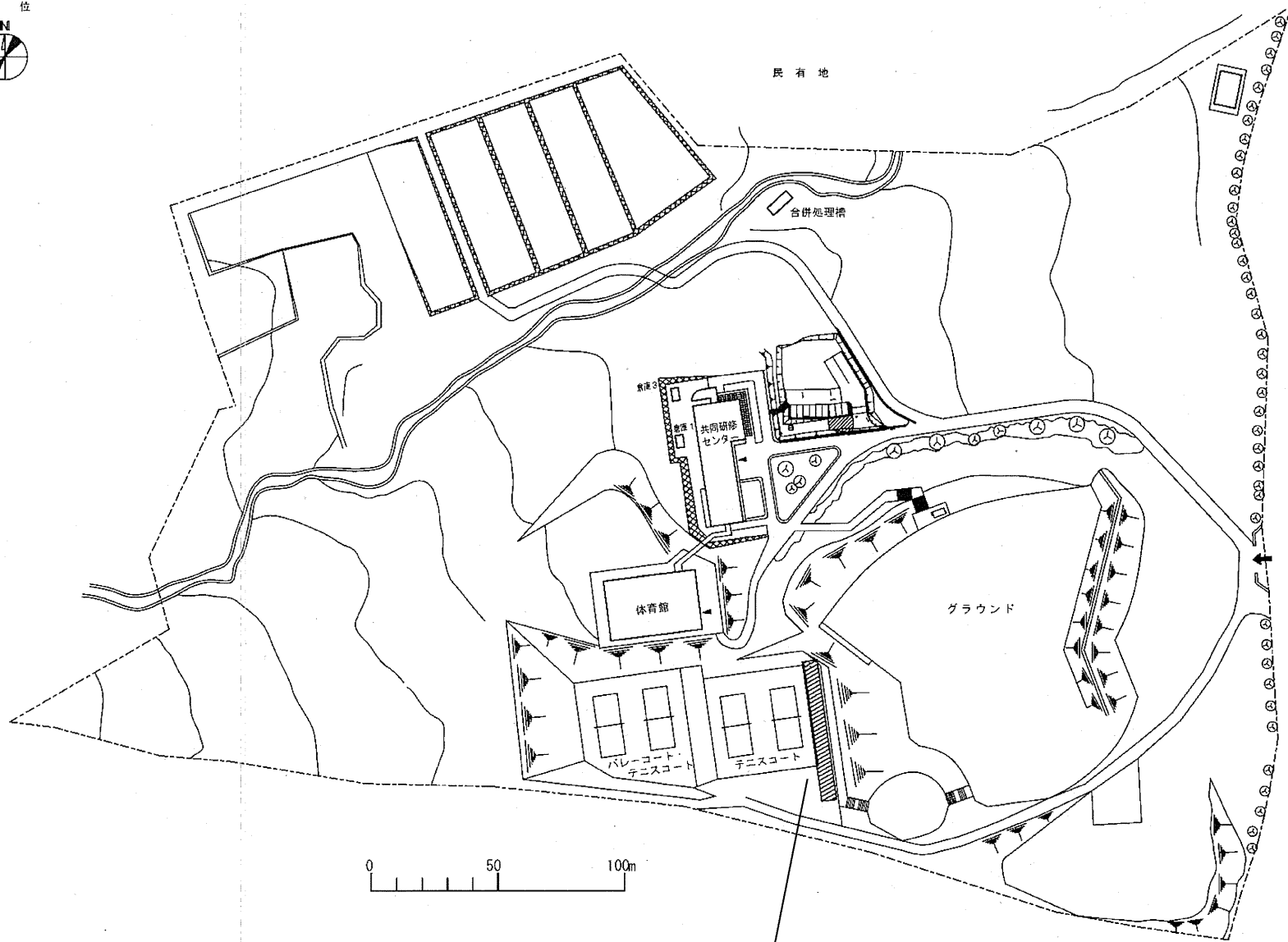
方位



時津町団地

事業名	長崎大学(文教町他)基幹・環境整備(ブロック塀対策)	平面図	1/400
-----	----------------------------	-----	-------

方位

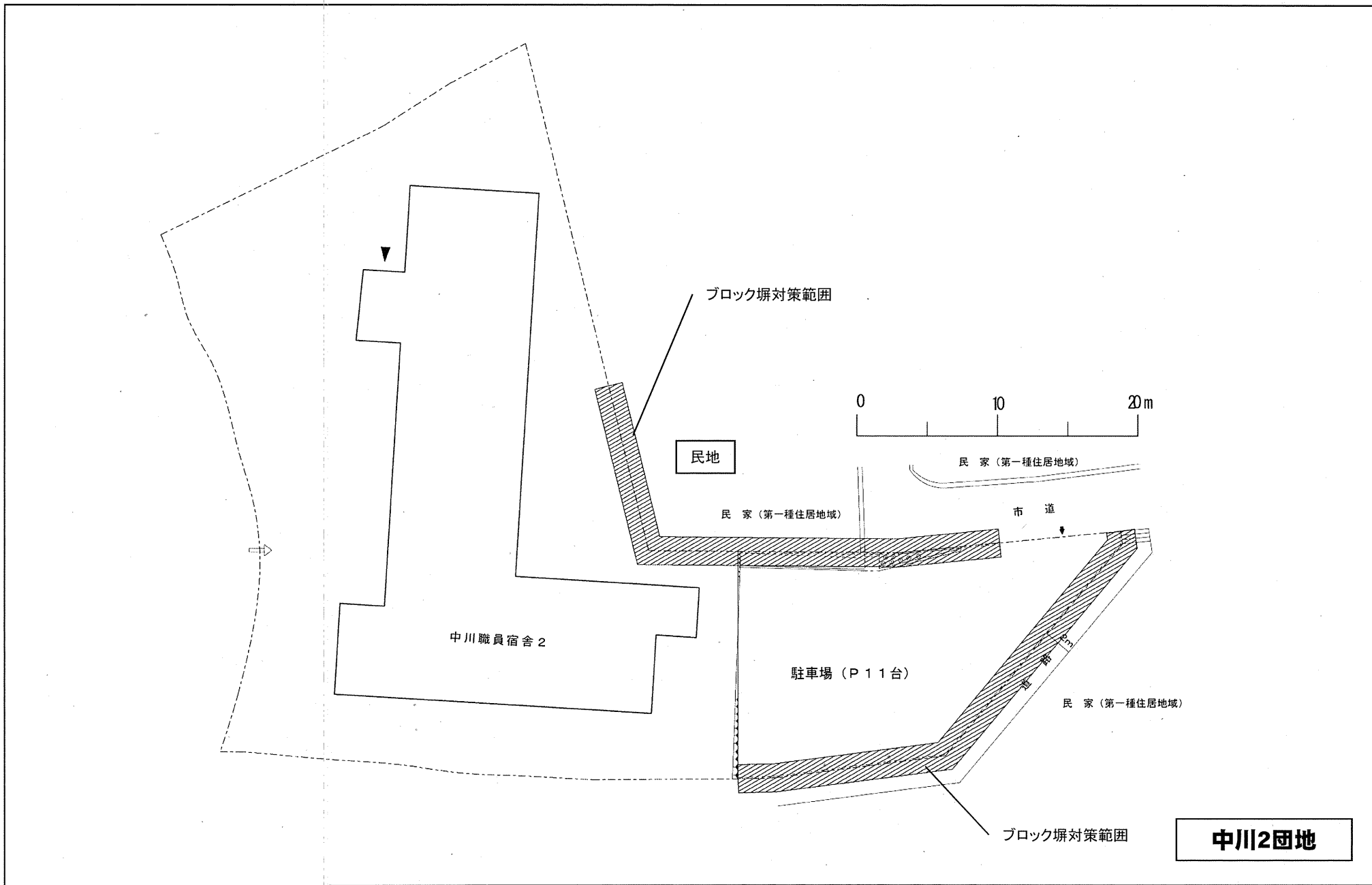


S=1/1500

ブロック塀対策範囲

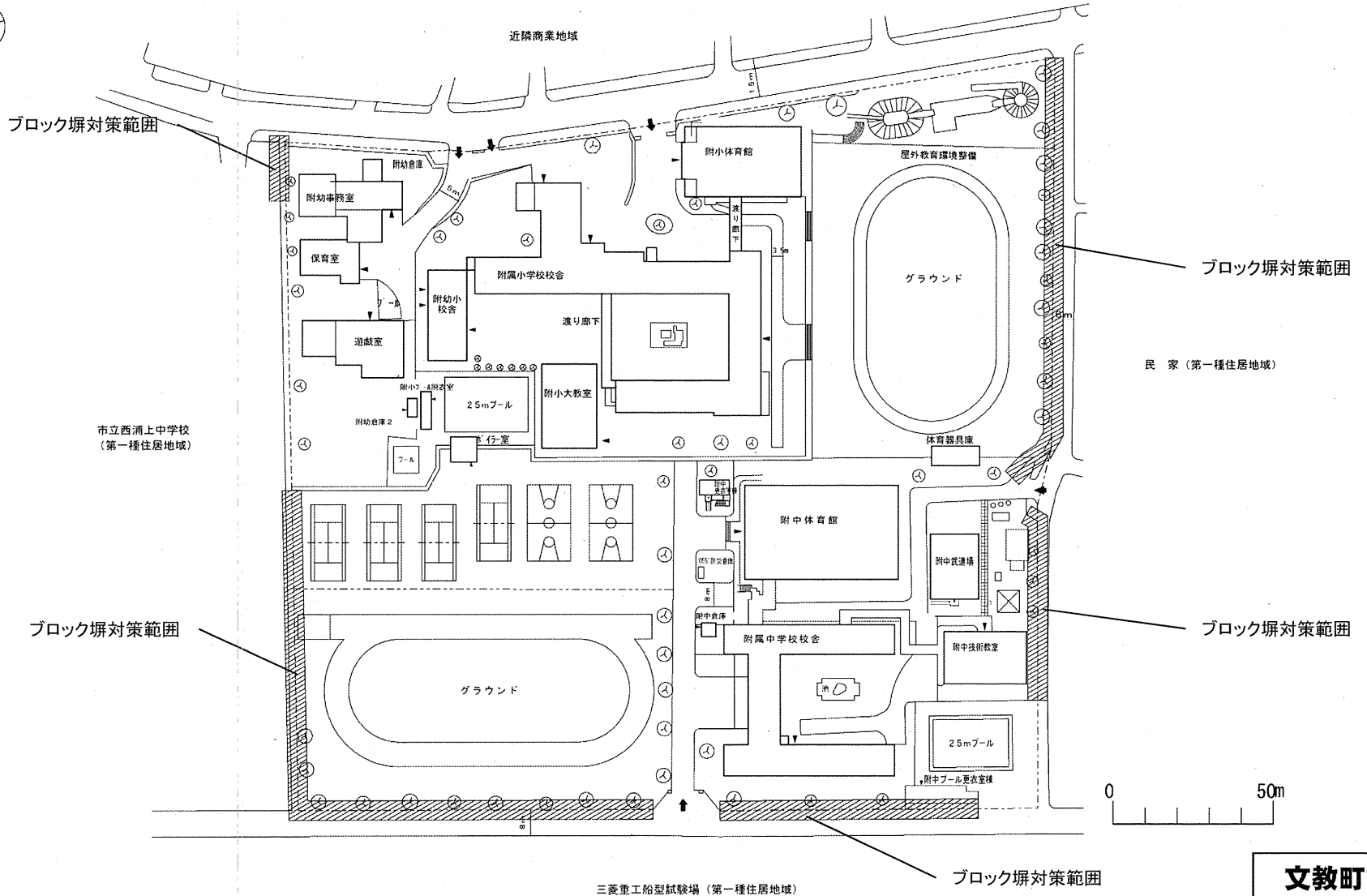
島原団地

事業名	長崎大学(文教町他)基幹・環境整備(ブロック塀対策)	平面図	1/2500
-----	----------------------------	-----	--------



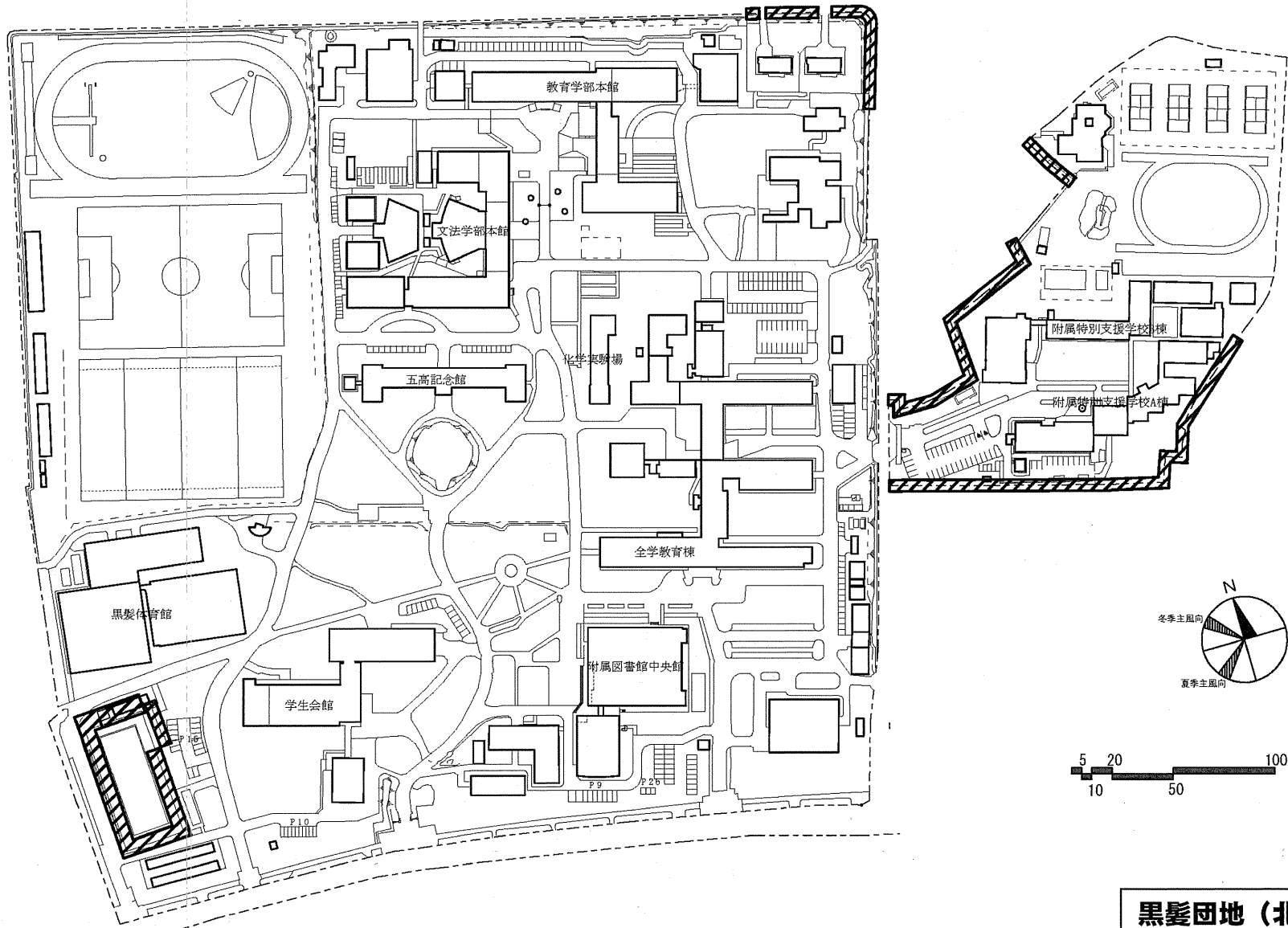
事業名	長崎大学(文教町他)基幹・環境整備(ブロック塀対策)	平面図	1/400
-----	----------------------------	-----	-------

方位



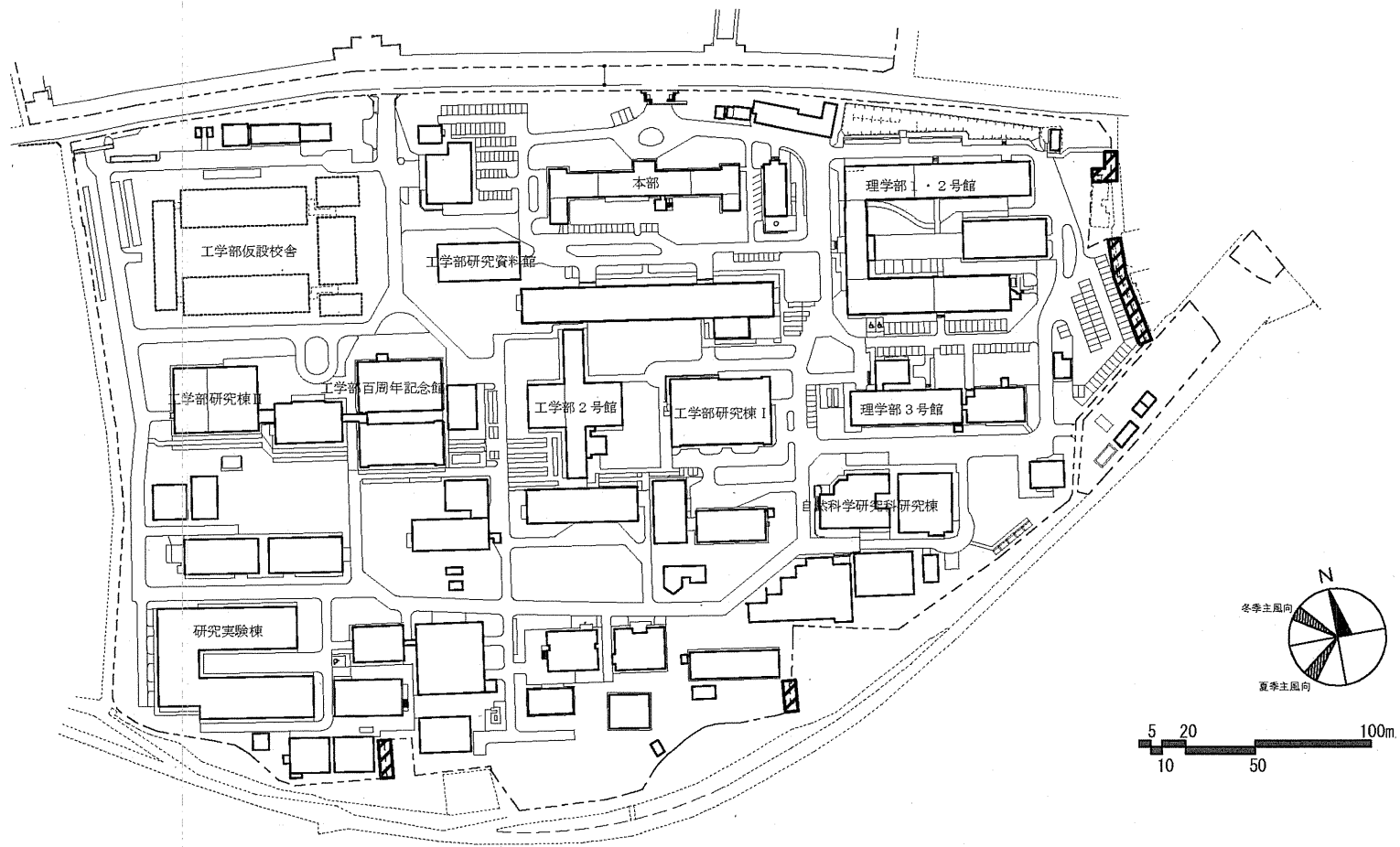
文教町1団地

事業名	長崎大学(文教町他)基幹・環境整備(ブロック塀対策)	平面図	1/2000
-----	----------------------------	-----	--------



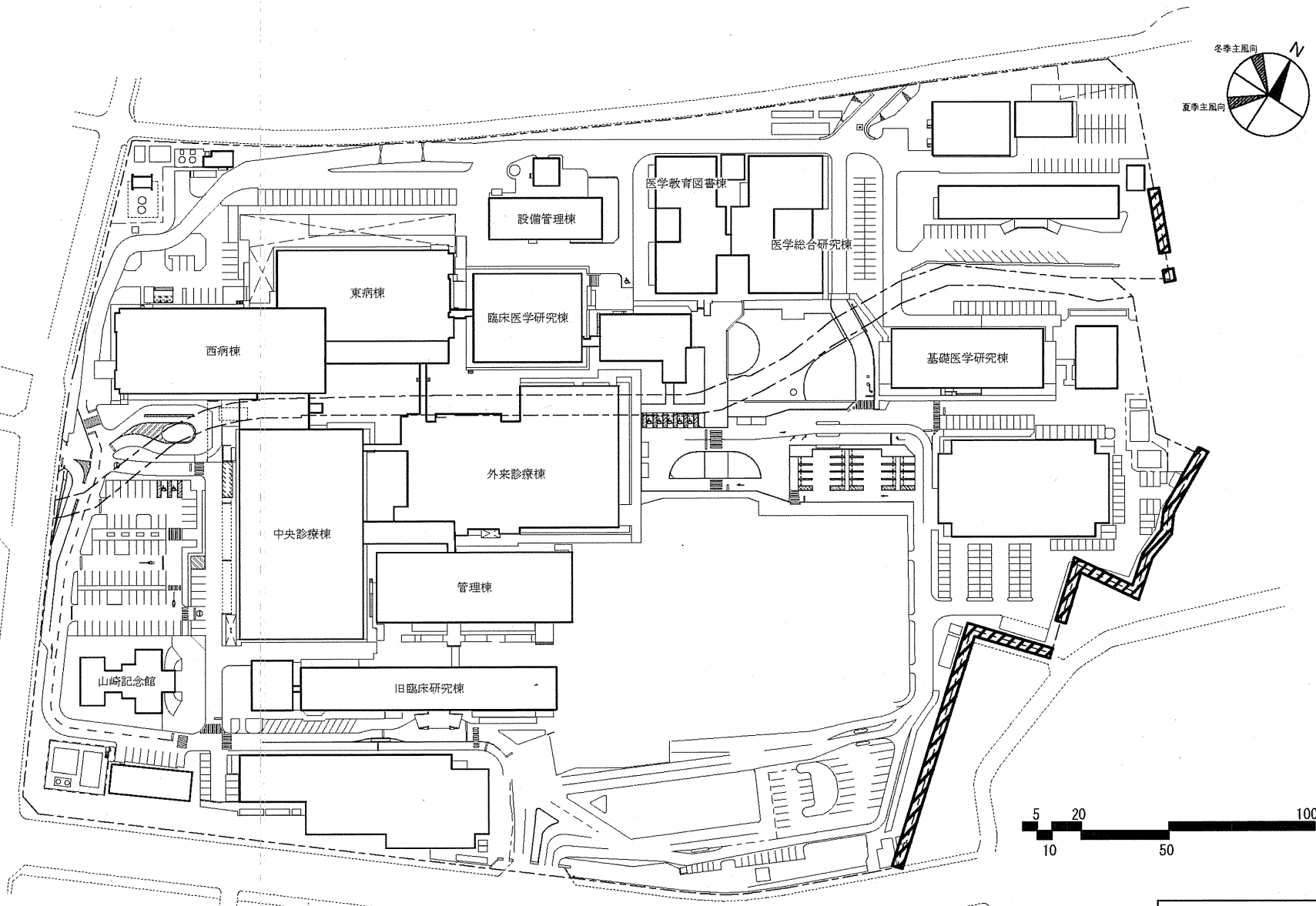
黒髪団地（北地区）

事業名	熊本大学(黒髪他)基幹・環境整備(ブロック塀対策)	平面図	1 / 3,000
-----	---------------------------	-----	-----------



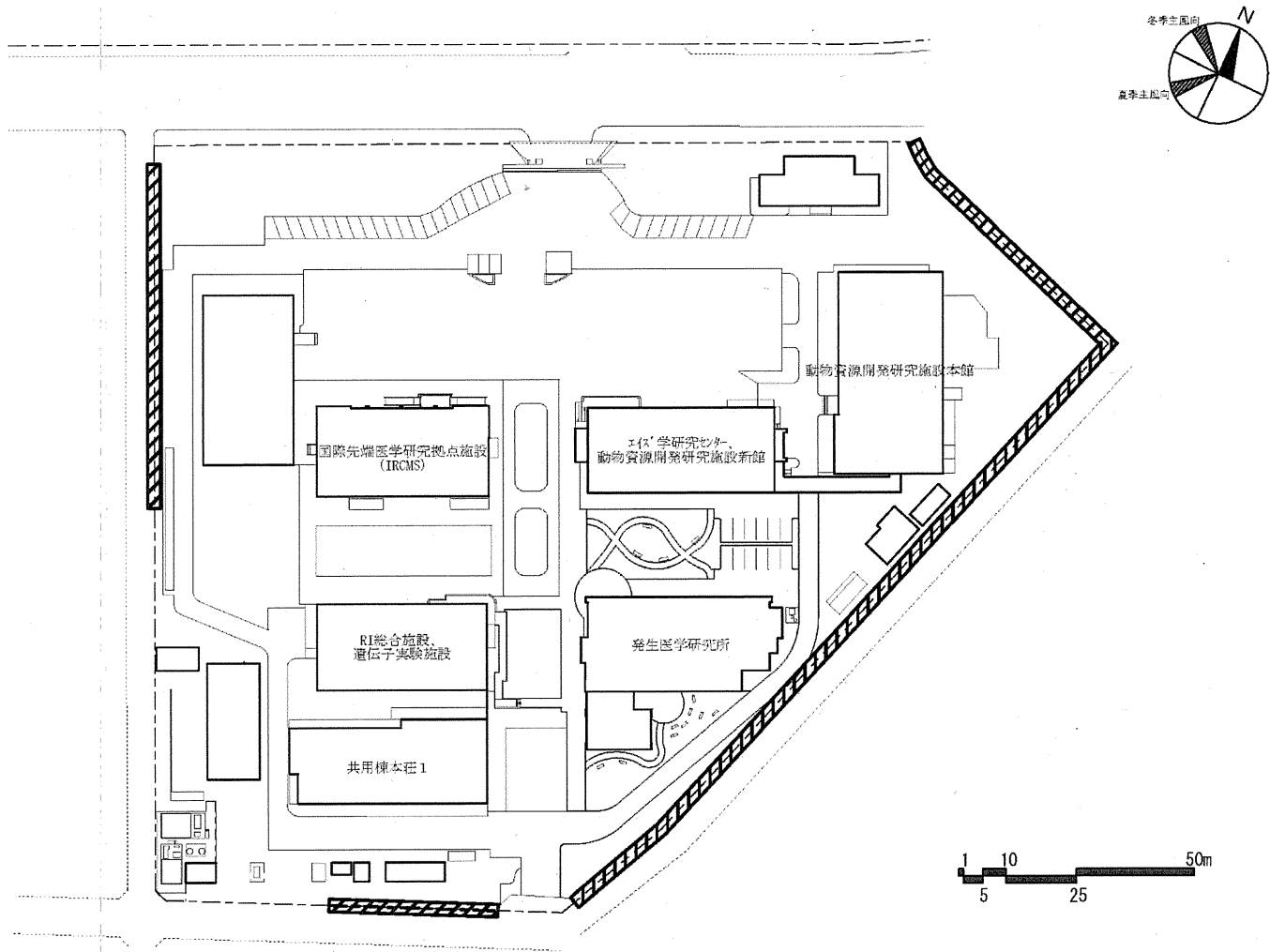
黒髪団地 (南地区)

事業名	熊本大学(黒髪他)基幹・環境整備(ブロック塀対策)	平面図	1 / 3,000
-----	---------------------------	-----	-----------



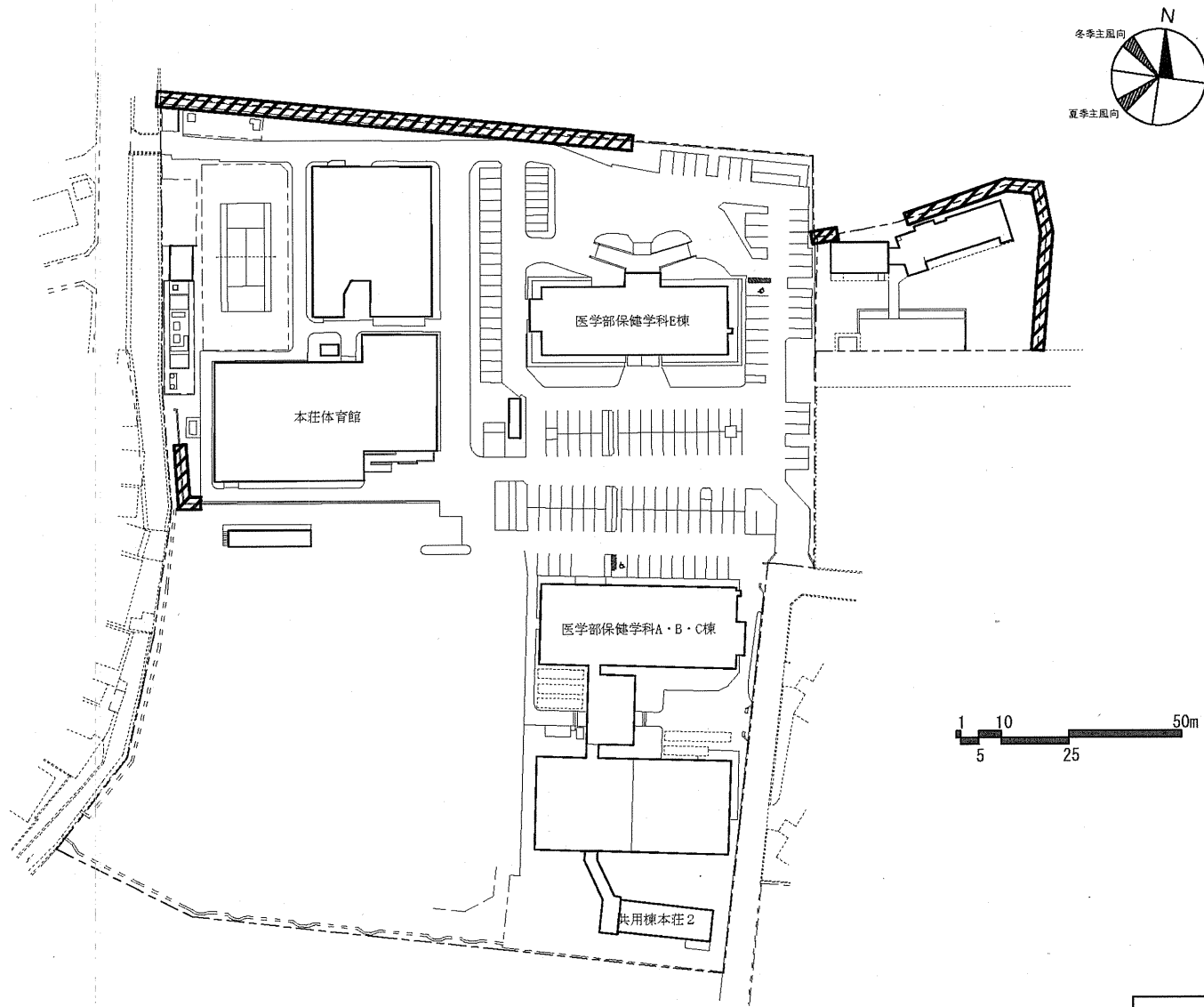
本荘団地（北地区）

事業名	熊本大学(黒髪他)基幹・環境整備(ブロック塀対策)	平面図	1/2,000
-----	---------------------------	-----	---------



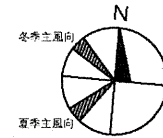
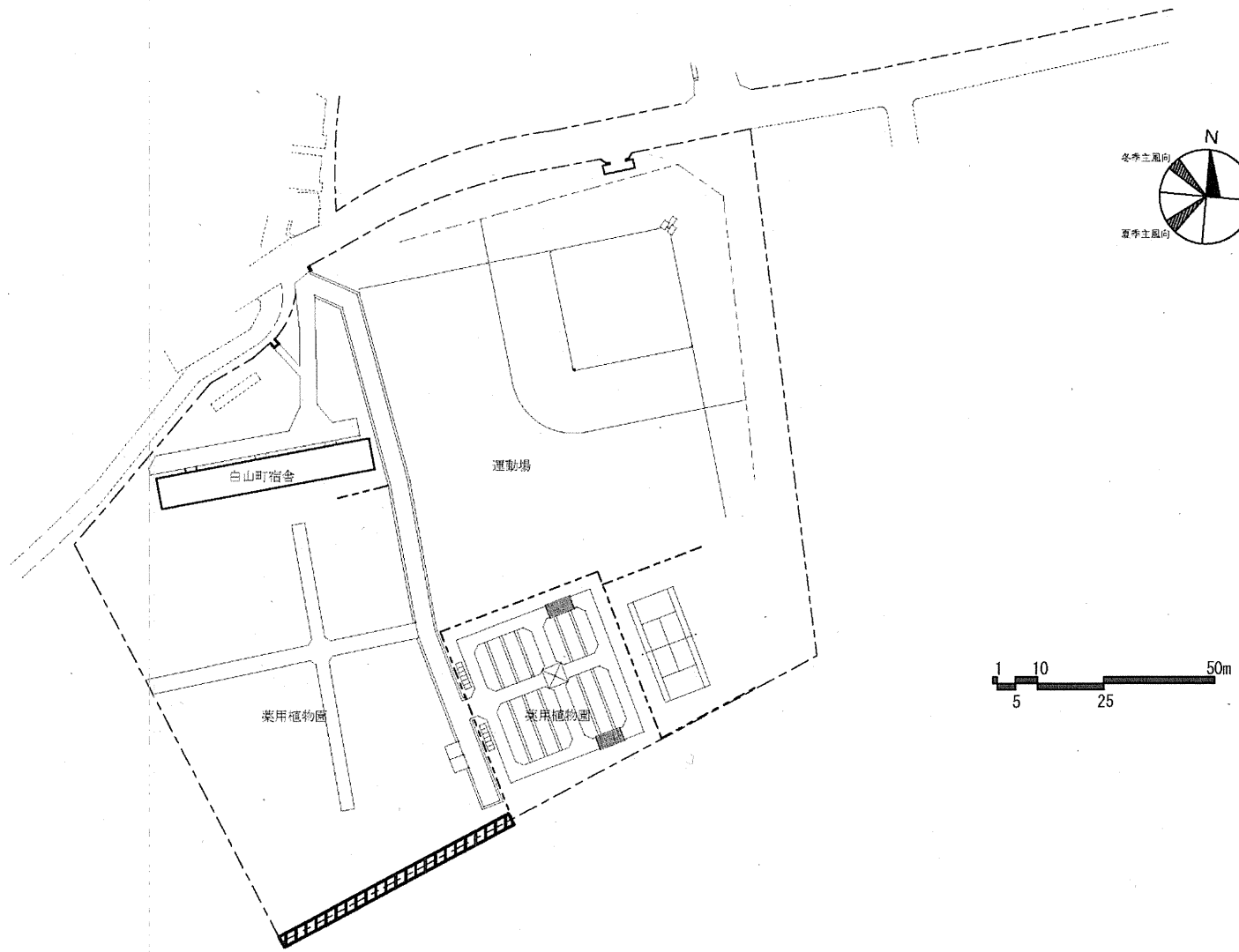
本荘団地 (中地区)

事業名	熊本大学(黒髪他)基幹・環境整備(ブロック塀対策)	平面図	1 / 1,500
-----	---------------------------	-----	-----------



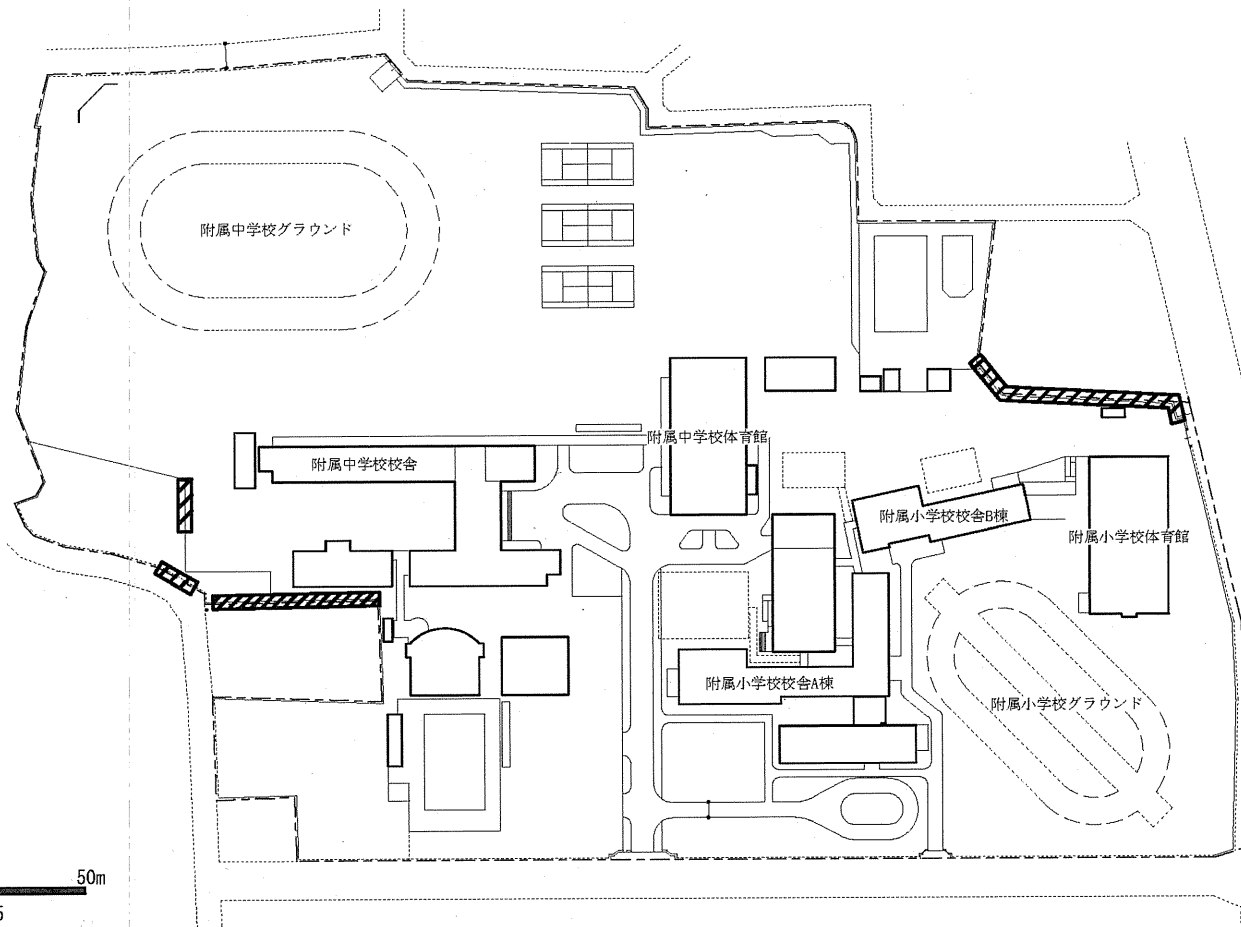
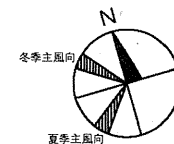
本荘団地（南地区）

事業名	熊本大学(黒髪他)基幹・環境整備(ブロック塀対策)	平面図	1/1,500
-----	---------------------------	-----	---------



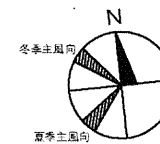
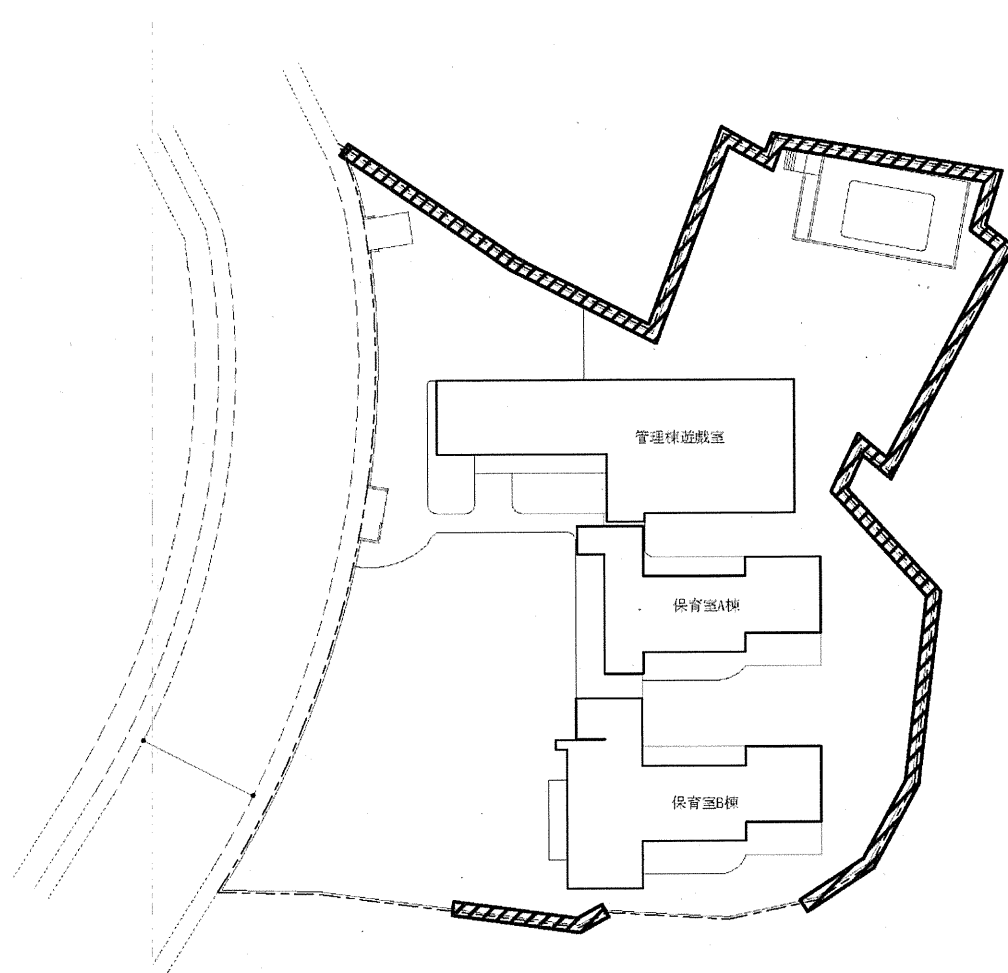
大江団地 (南地区)

事業名	熊本大学(黒髪他)基幹・環境整備(ブロック塀対策)	平面図	1 / 1,500
-----	---------------------------	-----	-----------



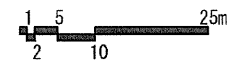
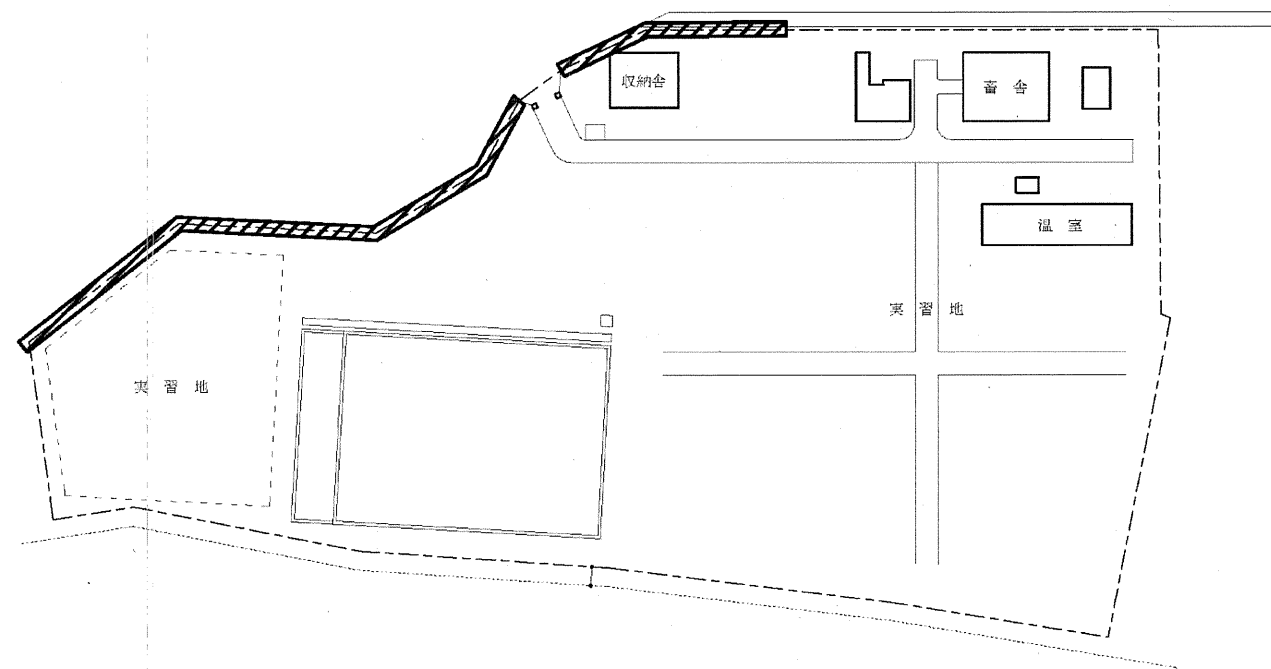
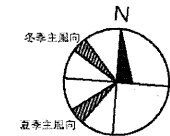
京町団地

事業名	熊本大学(黒髪他)基幹・環境整備(ブロック塀対策)	平面図	1/2,000
-----	---------------------------	-----	---------




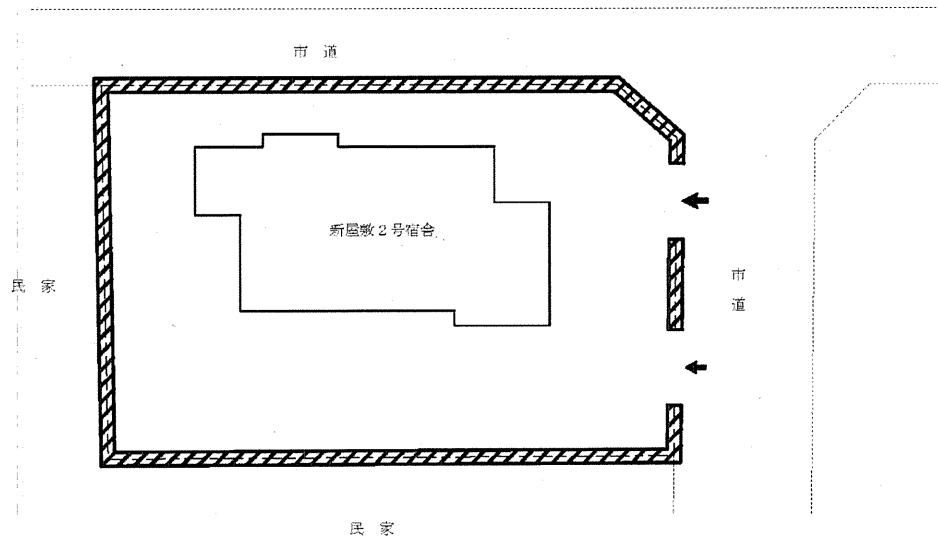
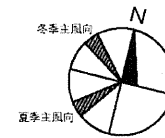
城東町団地

事業名	熊本大学(黒髪他)基幹・環境整備(ブロック塀対策)	平面図	1 / 800
-----	---------------------------	-----	---------




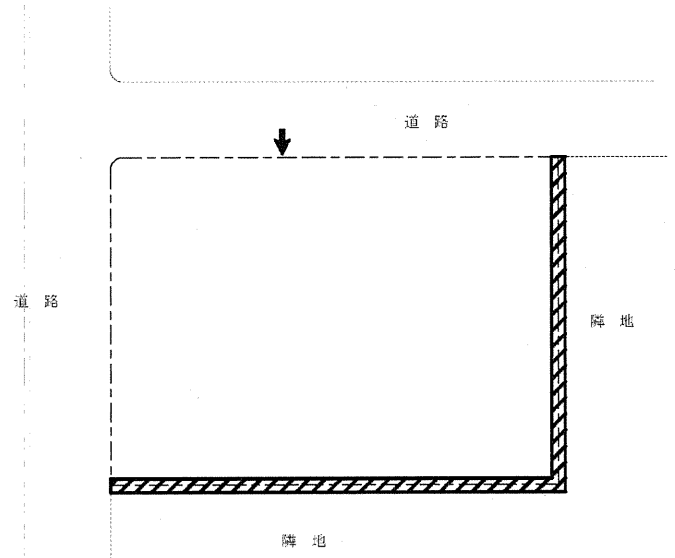
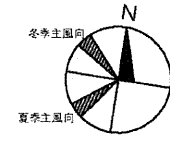
新南部団地

事業名	熊本大学(黒髪他)基幹・環境整備(ブロック塀対策)	平面図	1 / 1,000
-----	---------------------------	-----	-----------



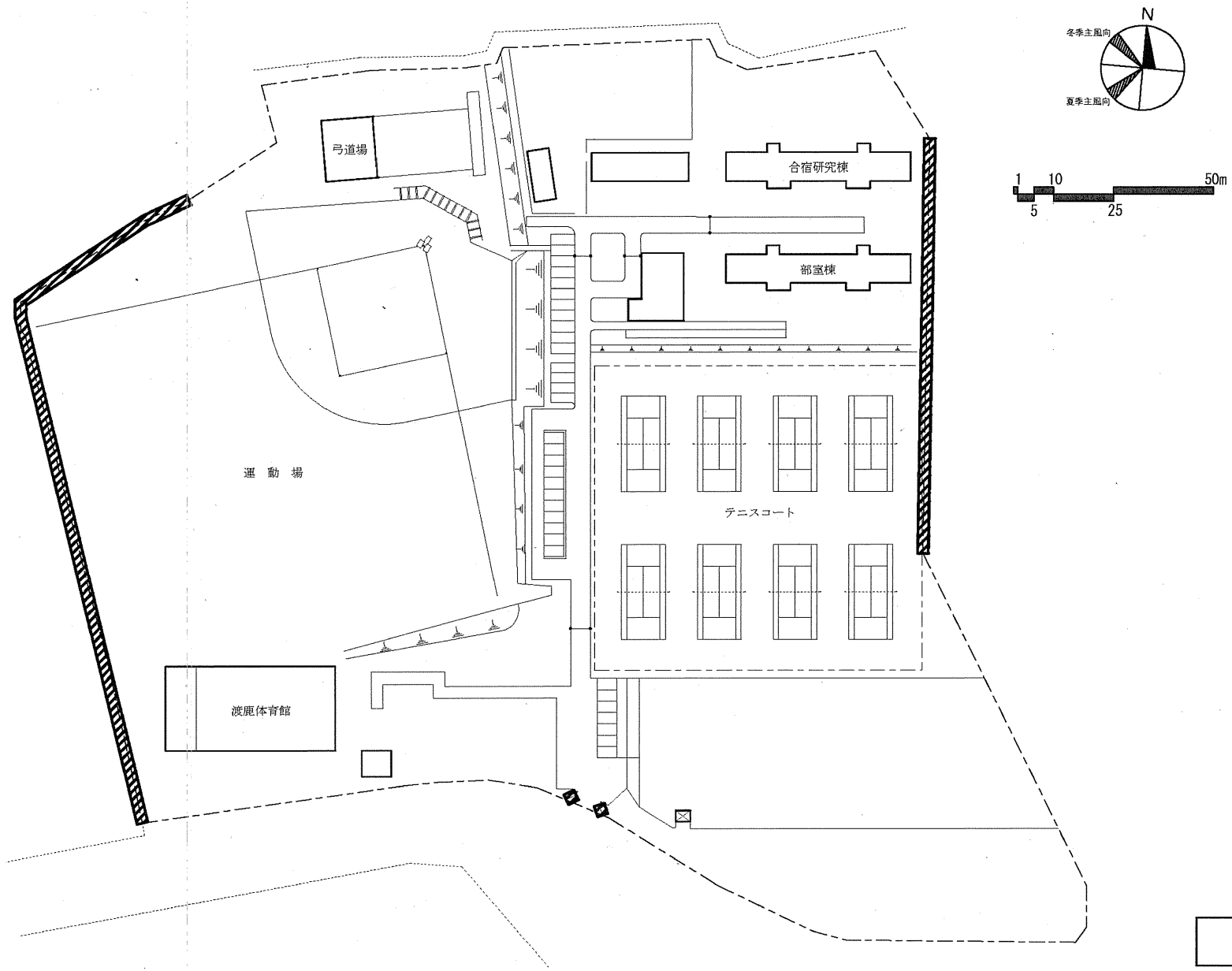
新屋敷2団地

事業名	熊本大学(黒髪他)基幹・環境整備(ブロック塀対策)	平面図	1 / 300
-----	---------------------------	-----	---------



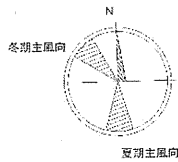
南町2団地

事業名	熊本大学(黒髪他)基幹・環境整備(ブロック塀対策)	平面図	1 / 300
-----	---------------------------	-----	---------



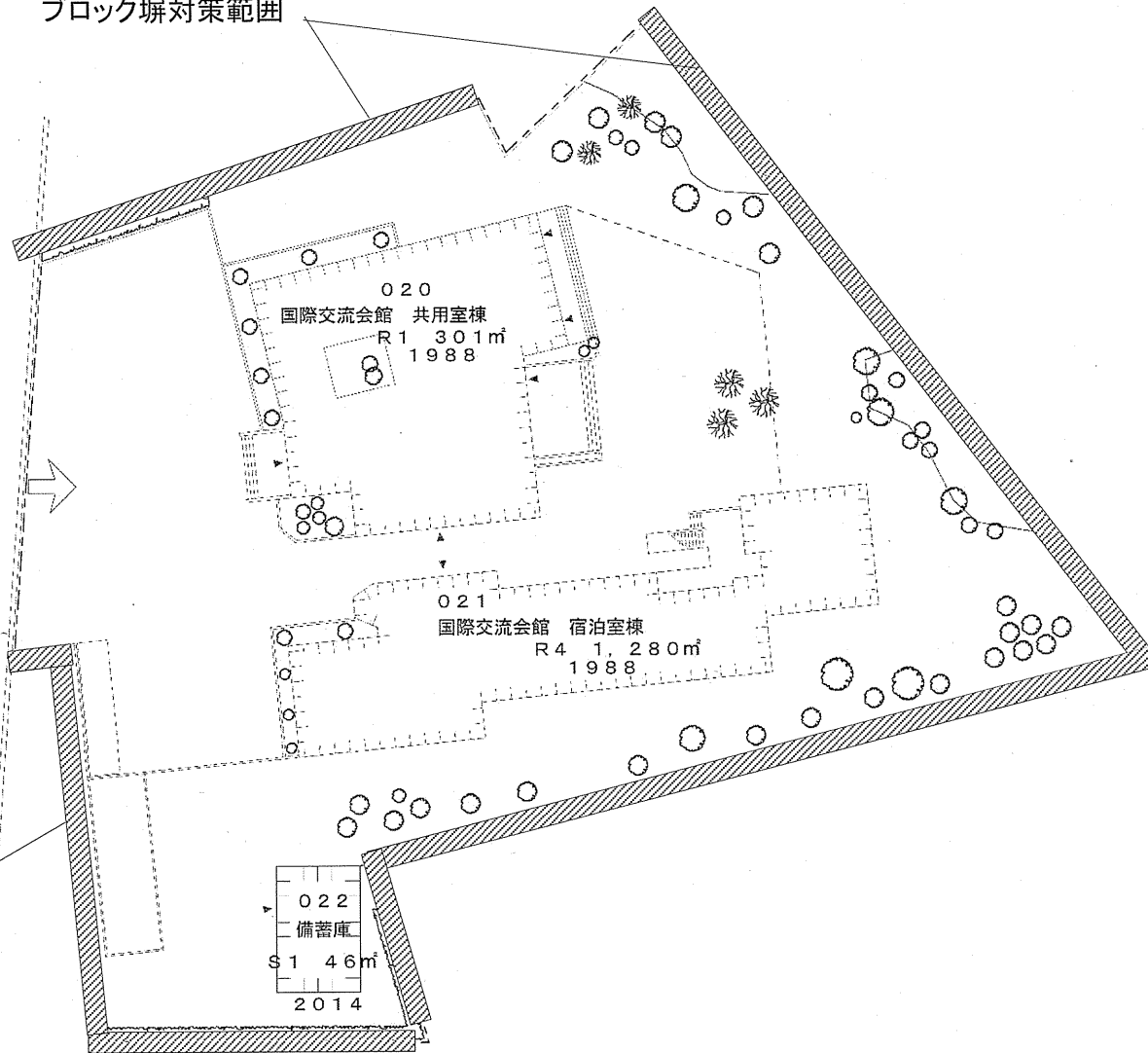
渡鹿団地

事業名	熊本大学(黒髪他)基幹・環境整備(ブロック塀対策)	平面図	1 / 1,500
-----	---------------------------	-----	-----------



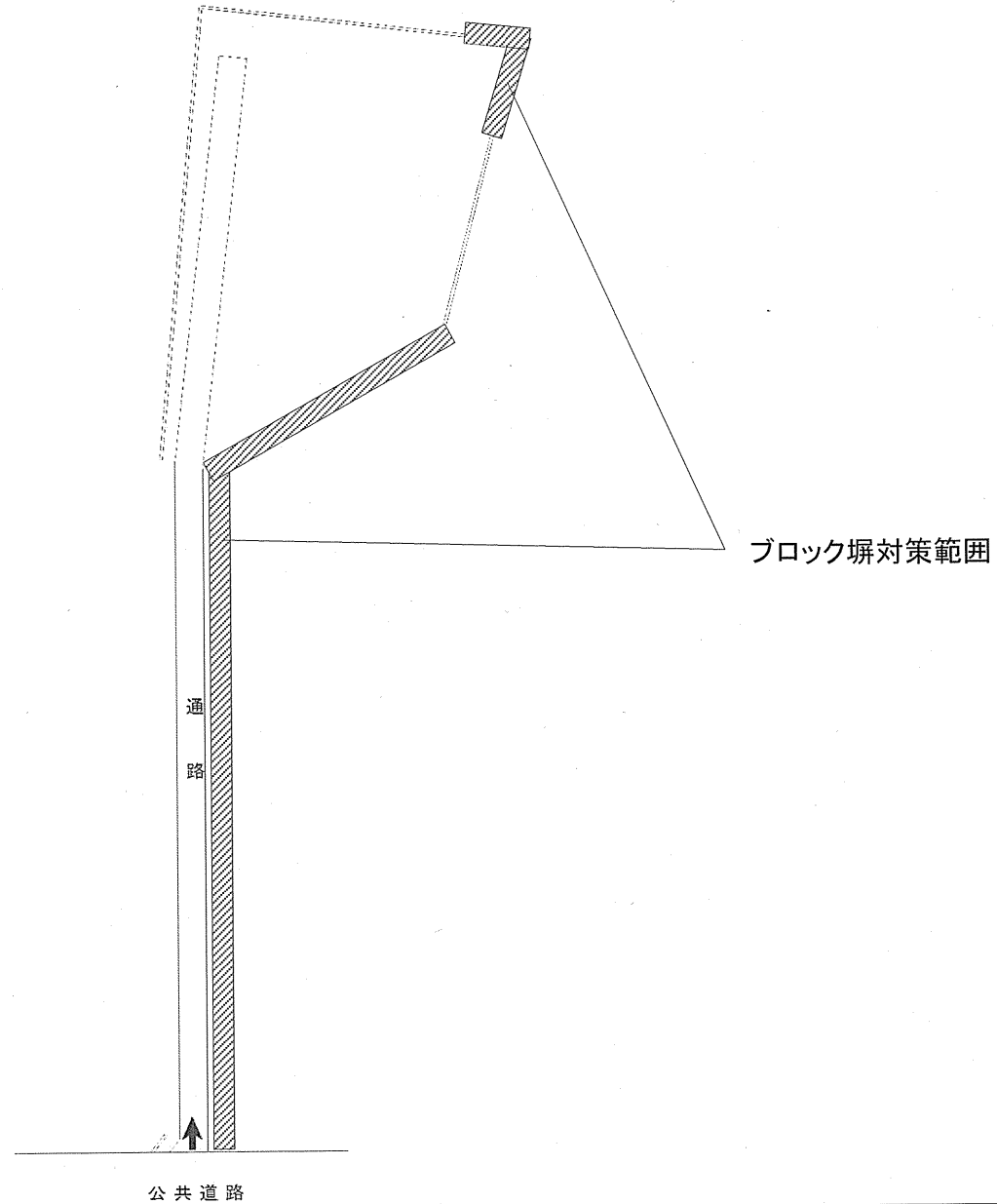
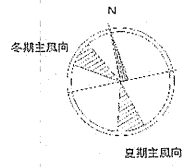
ブロック塀対策範囲

ブロック塀対策範囲



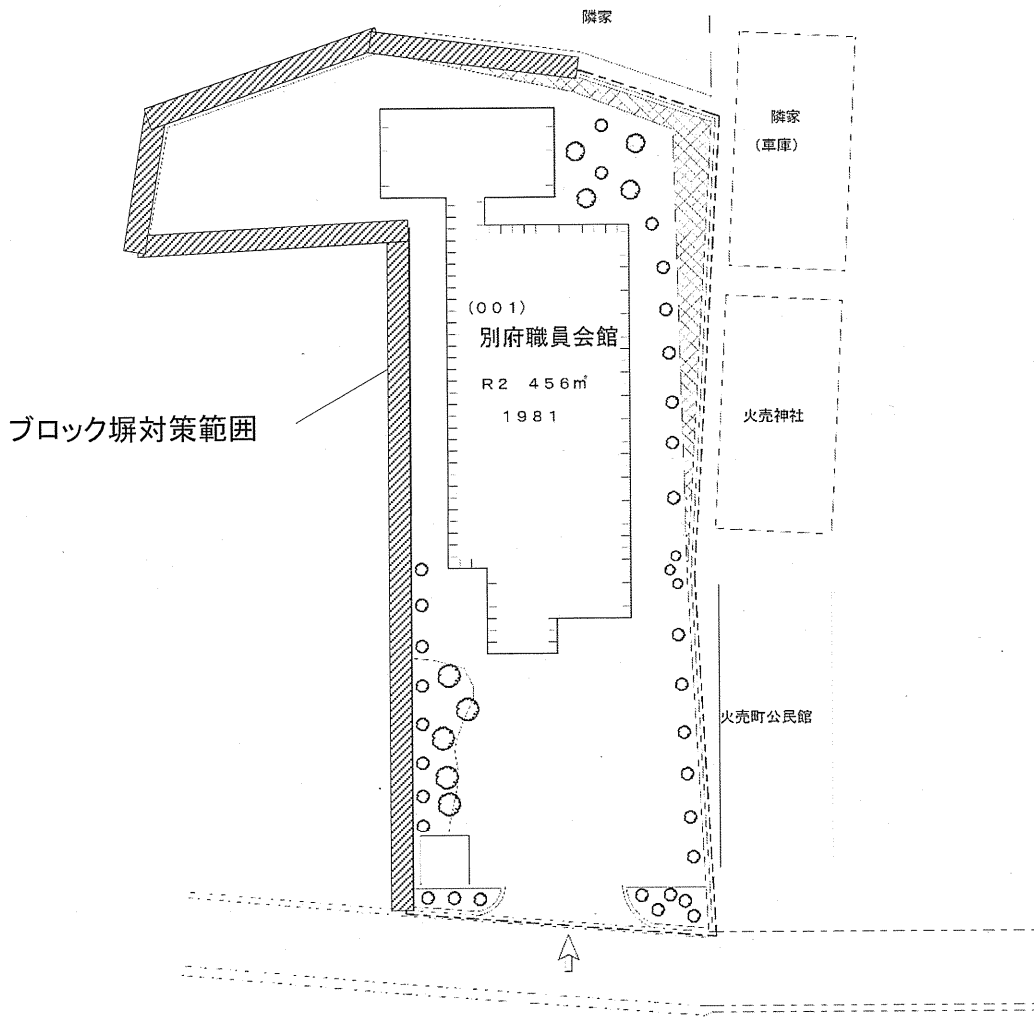
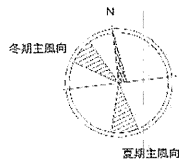
錦町団地

事業名	大分大学(錦町他)基幹・環境整備(ブロック塀対策)	配置図	1/500
-----	---------------------------	-----	-------



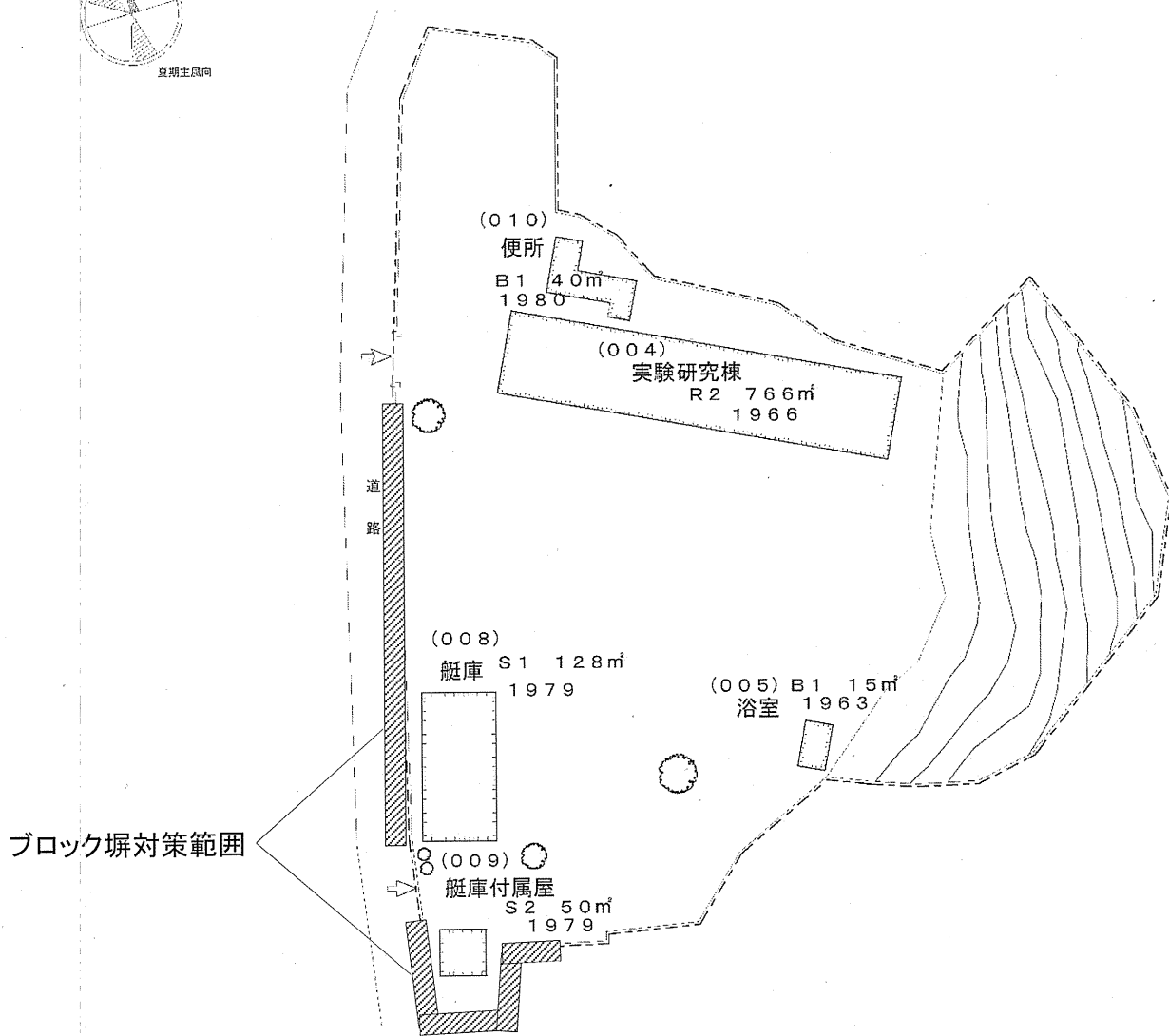
上野丘東1団地

事業名	大分大学(錦町他)基幹・環境整備(ブロック塀対策)	配置図	1/800
-----	---------------------------	-----	-------



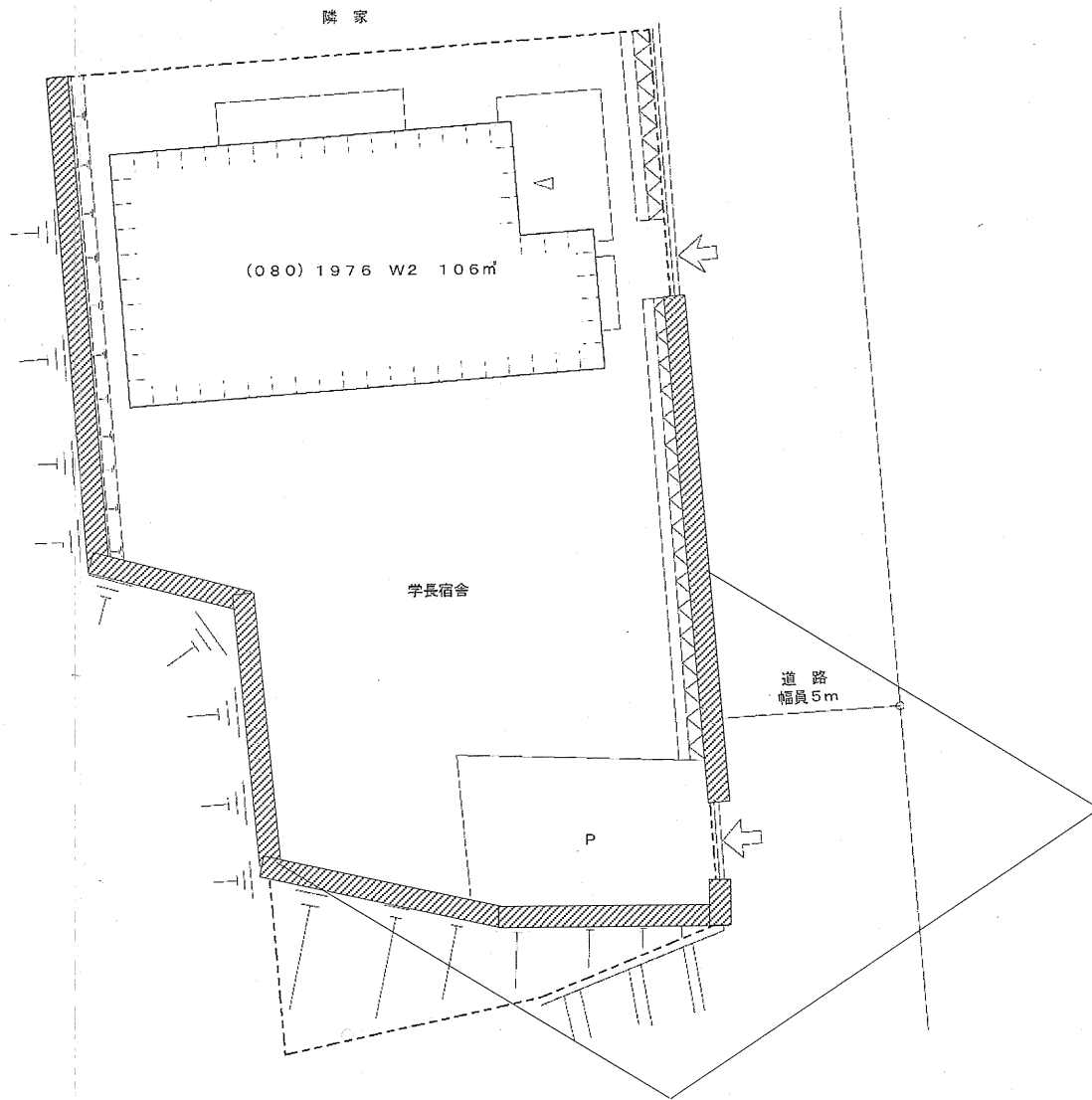
別府団地

事業名	大分大学(錦町他)基幹・環境整備(ブロック塀対策)	配置図	1/400
-----	---------------------------	-----	-------



鶴見団地

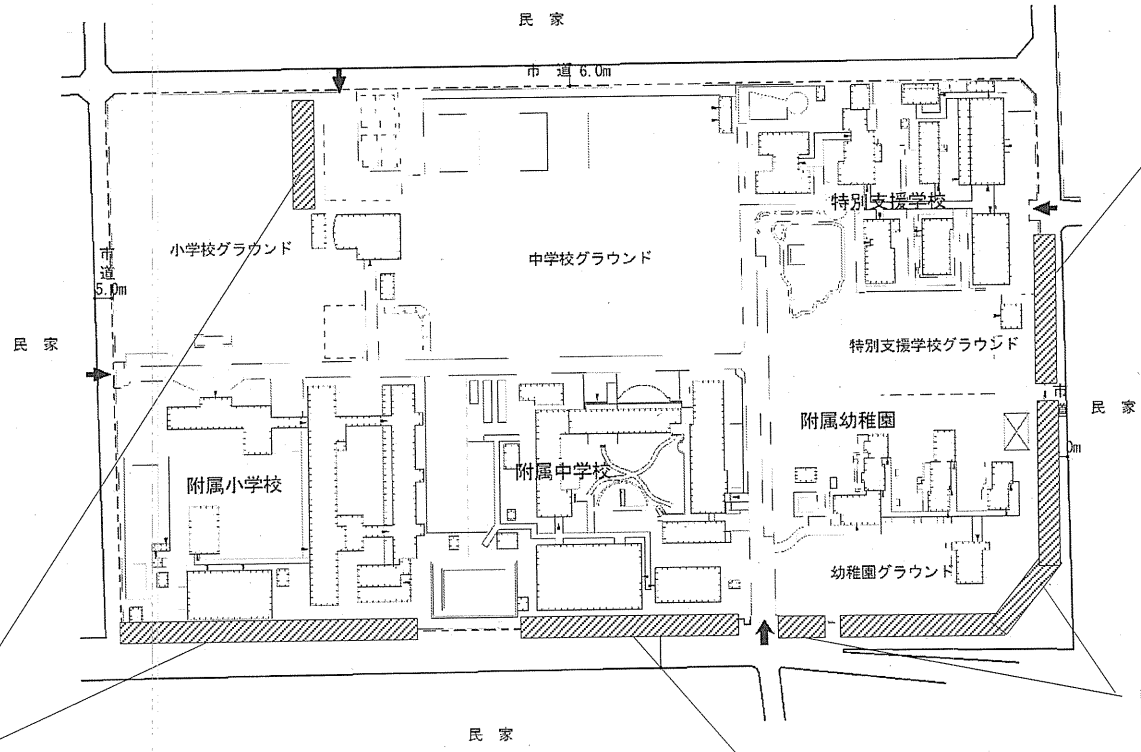
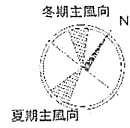
事業名	大分大学(錦町他)基幹・環境整備(ブロック塀対策)	配置図	1/800
-----	---------------------------	-----	-------



ブロック塀対策範囲

小野鶴 宿舎 団地

事業名	大分大学(錦町他)基幹・環境整備(ブロック塀対策)	配置図	1/200
-----	---------------------------	-----	-------



附属特別支援学校
ブロック塀対策範囲

附属幼稚園
ブロック塀対策範囲

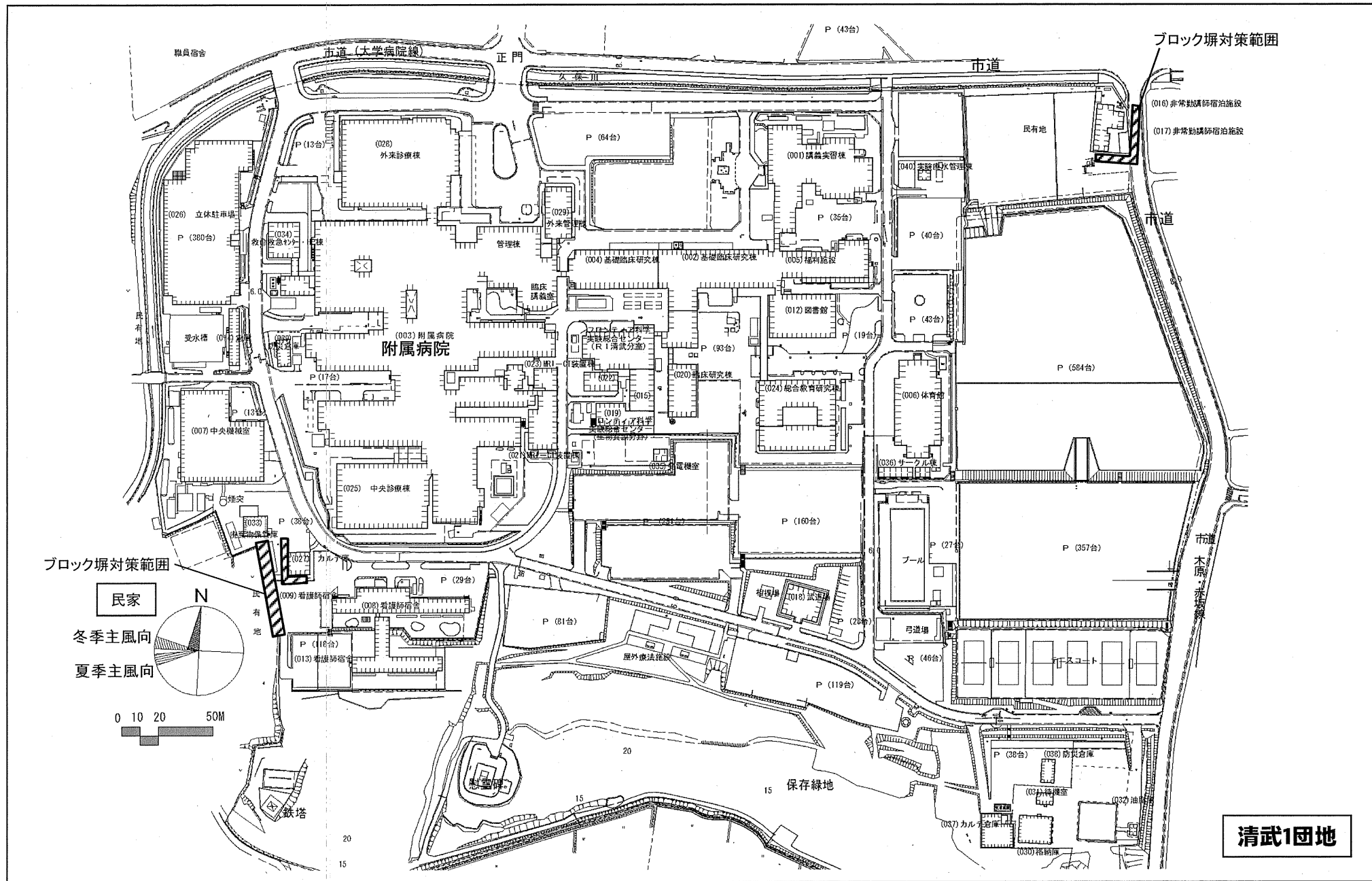
附属小学校
ブロック塀対策範囲

附属中学校
ブロック塀対策範囲

附属学校

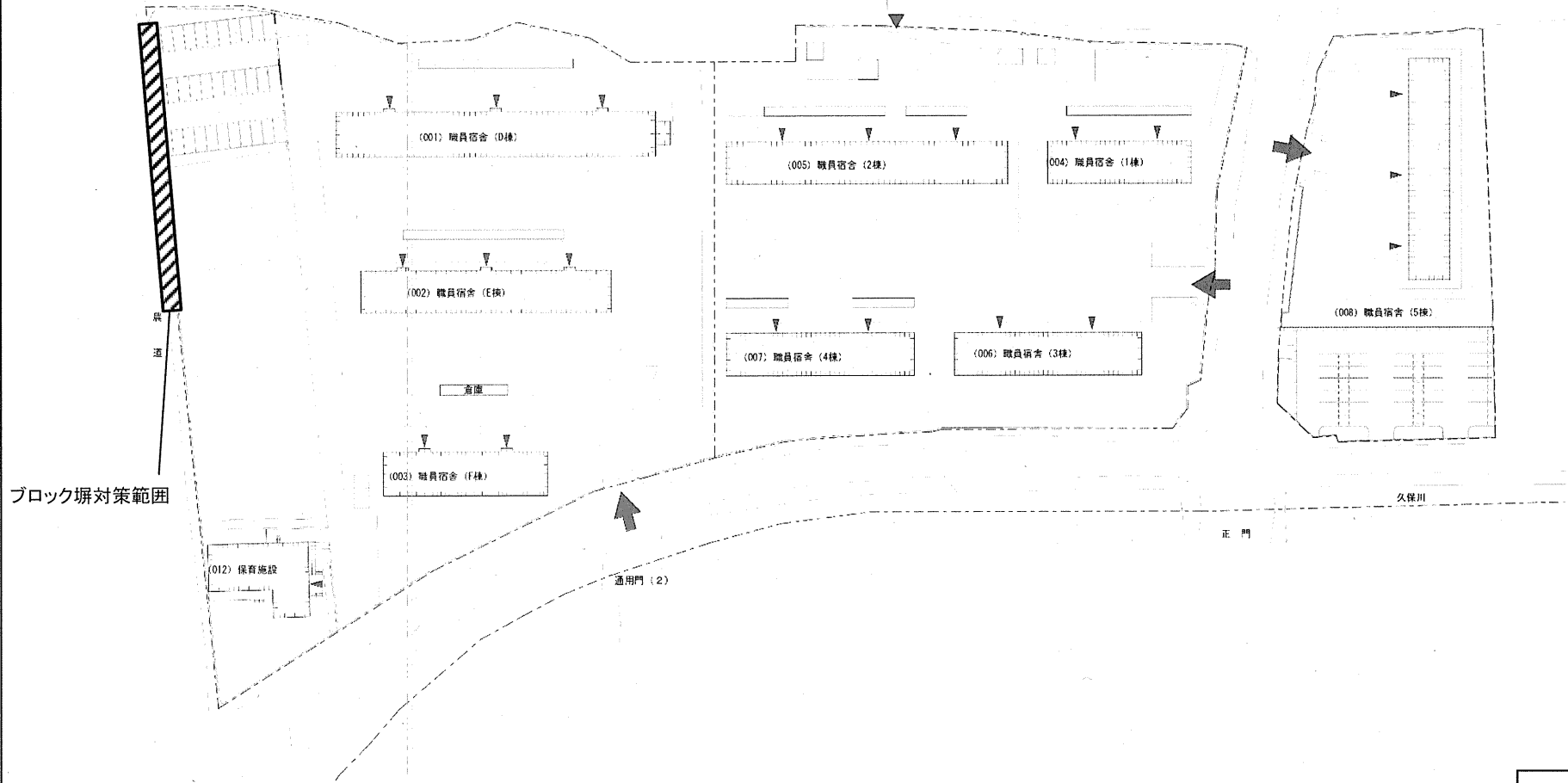

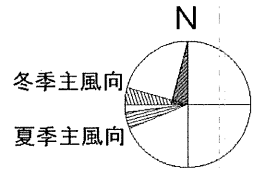
王子新町団地

事業名	大分大学(錦町他)基幹・環境整備(ブロック塀対策)	配置図	1/3000
-----	---------------------------	-----	--------



清武1団地

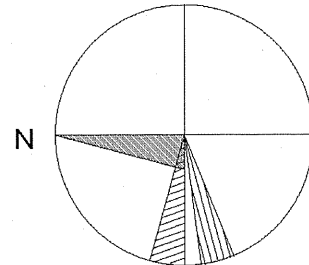
事業名	宮崎大学(清武他)基幹・環境整備(ブロック塀対策)	配置図	1/2200
-----	---------------------------	-----	--------



清武2団地

事業名	宮崎大学(清武他)基幹・環境整備(ブロック塀対策)	配置図	1/900
-----	---------------------------	-----	-------

0 20 50 100M



冬季主風向 夏季主風向

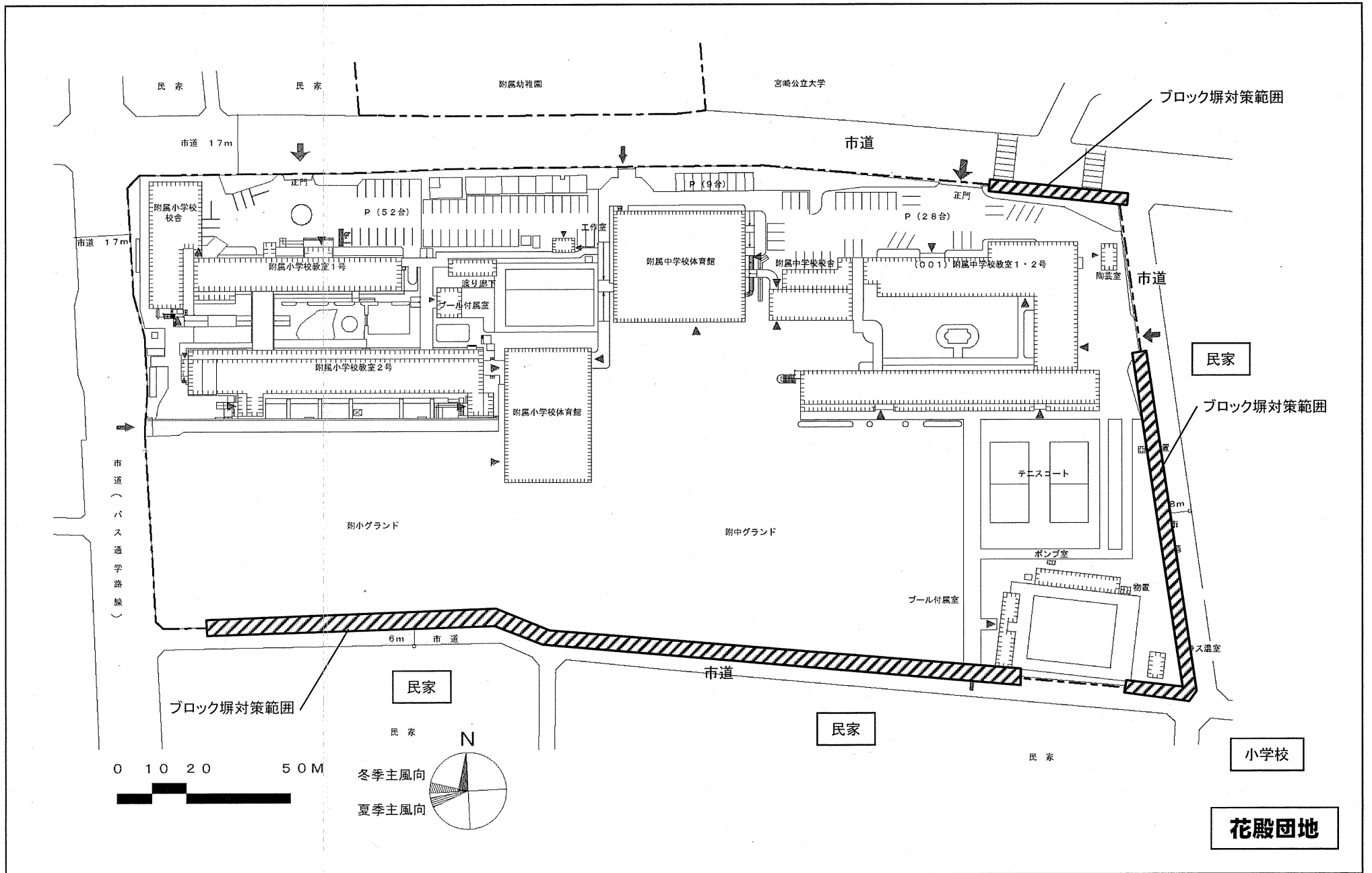
民家

公道

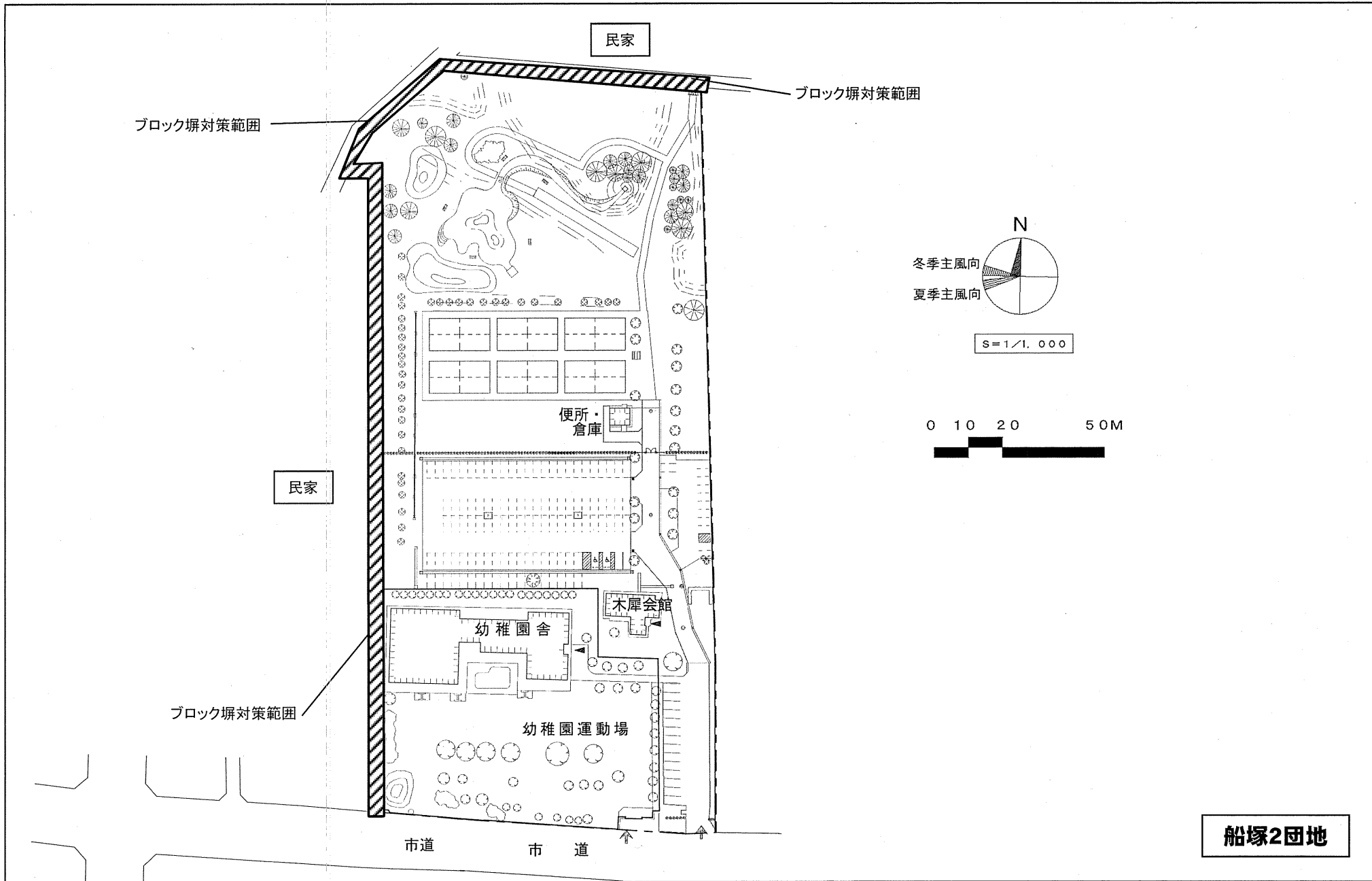


住吉団地

事業名	宮崎大学(清武他)基幹・環境整備(ブロック塀対策)	配置図	1/2000
-----	---------------------------	-----	--------

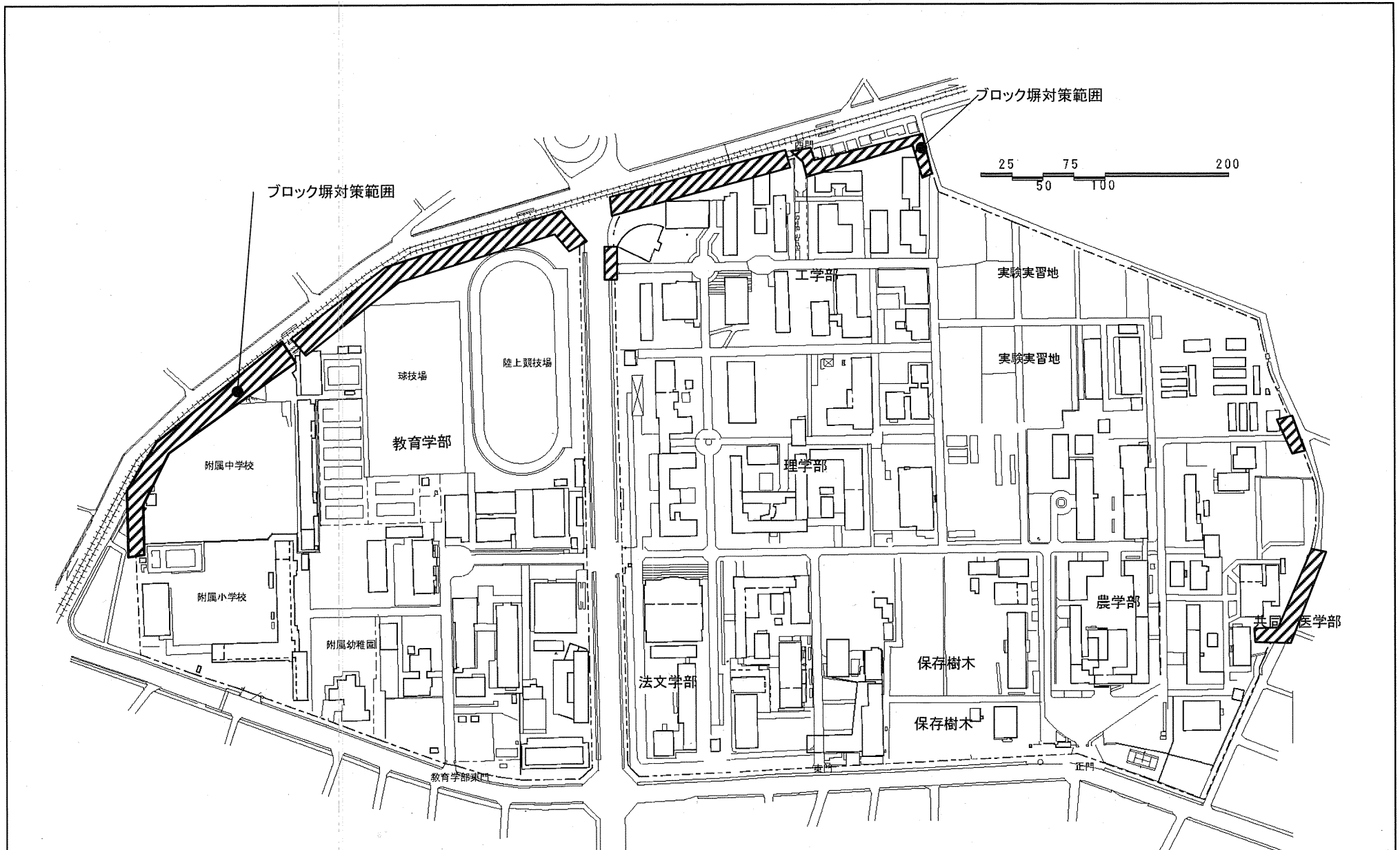


事業名	宮崎大学(清武他)基幹・環境整備(ブロック塀対策)	配置図	1/800
-----	---------------------------	-----	-------



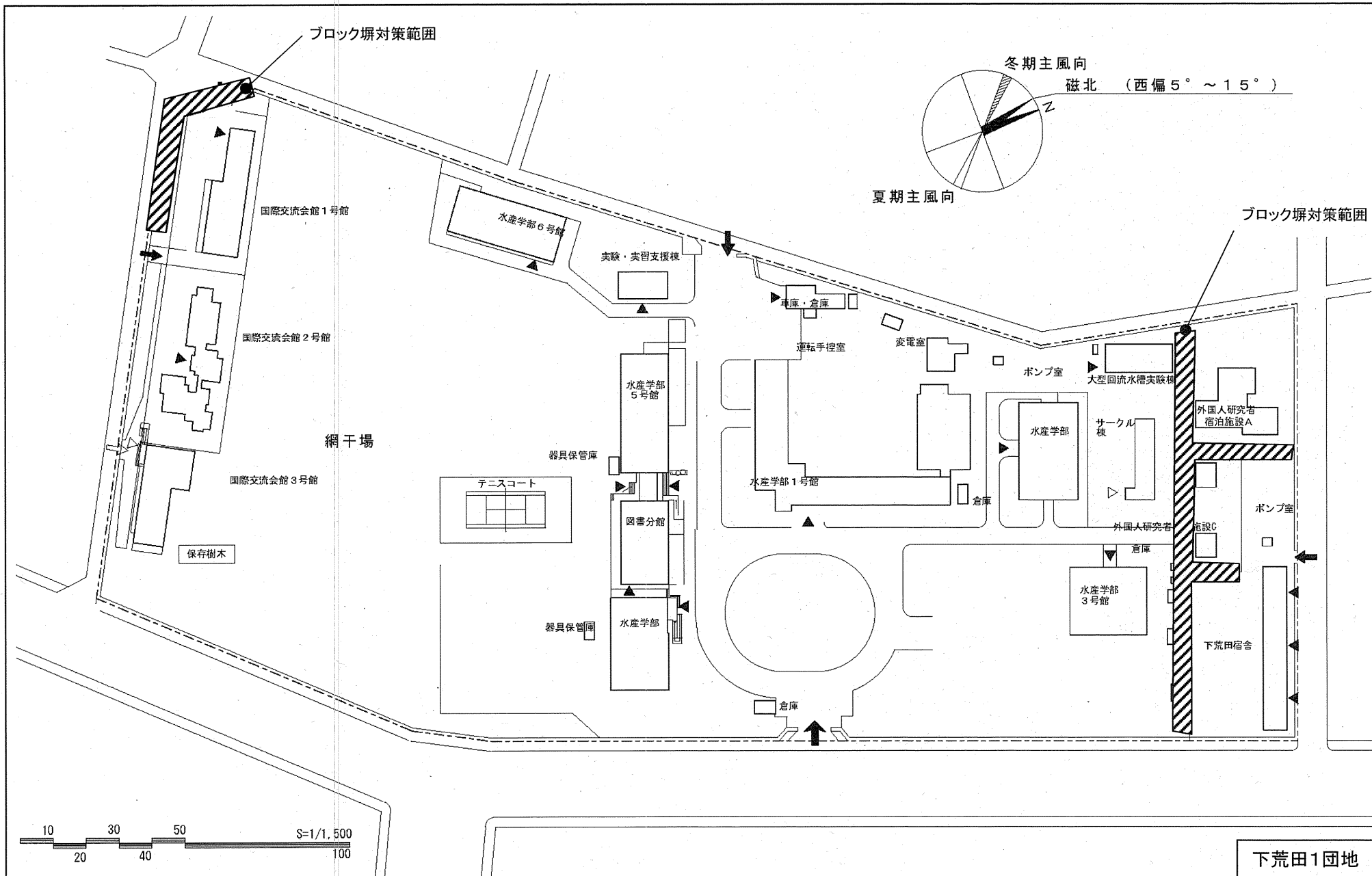
船塚2団地

事業名	宮崎大学(清武他)基幹・環境整備(ブロック塀対策)	配置図	1/800
-----	---------------------------	-----	-------



郡元団地

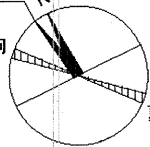
事業名	鹿児島大学(郡元他)基幹・環境整備(ブロック塀対策)	配置図	1/4000
-----	----------------------------	-----	--------



事業名	鹿児島大学(郡元他)基幹・環境整備(ブロック塀対策)	配置図	1/1500
-----	----------------------------	-----	--------

磁北 西偏 (5° ~ 15°)

冬期主風向



夏期主風向

(第一種住居地域)

市道



八幡宿舎

民家

ブロック塀対策範囲

民家 (第一種住居地域)

市道

4.00

民家 (第一種住居地域)

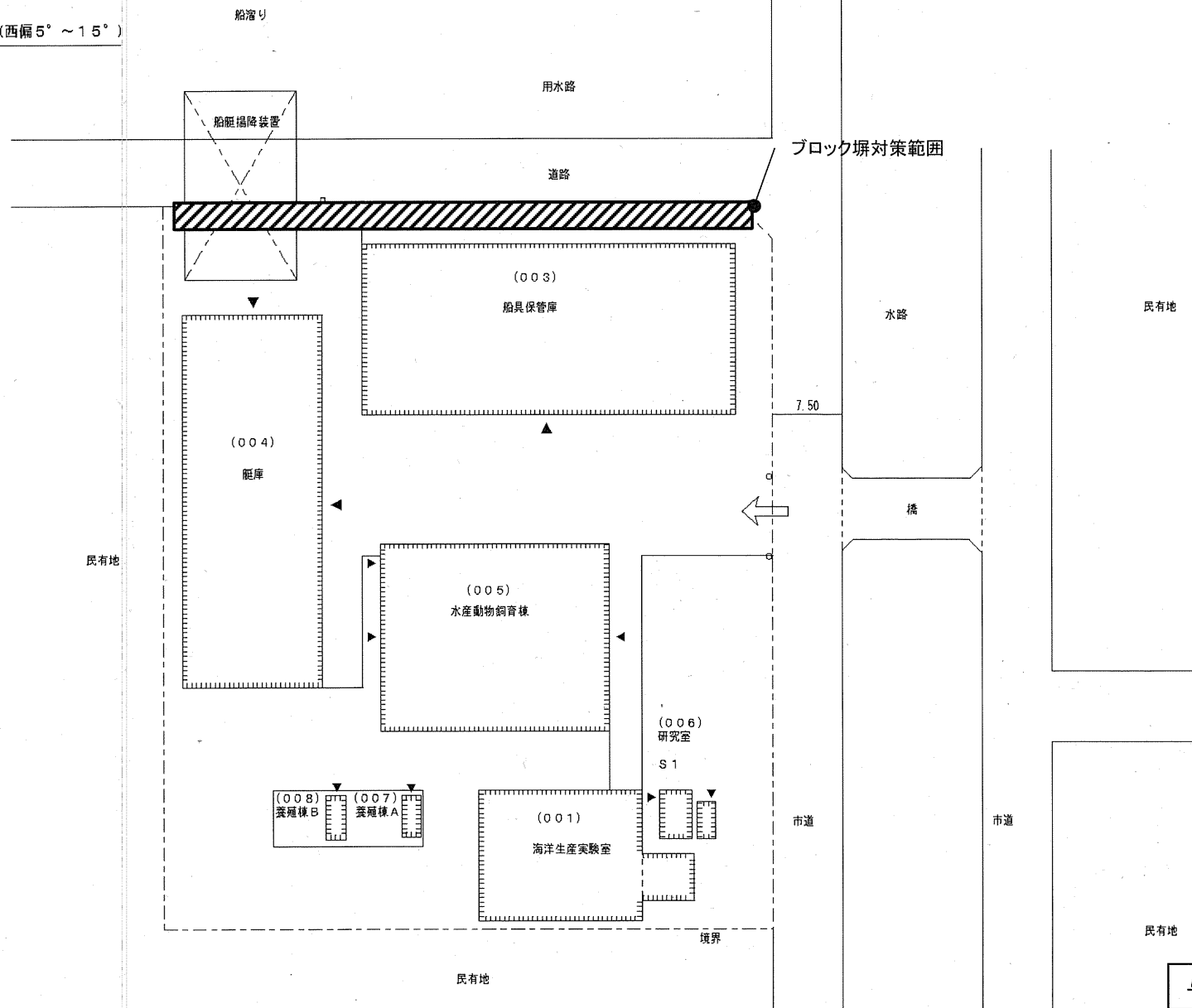
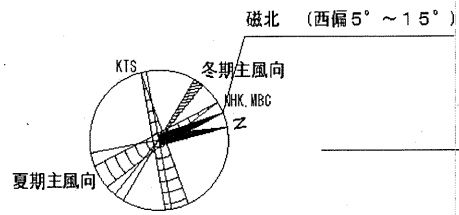
下荒田2団地

事業名

鹿児島大学(郡元他)基幹・環境整備(ブロック塀対策)

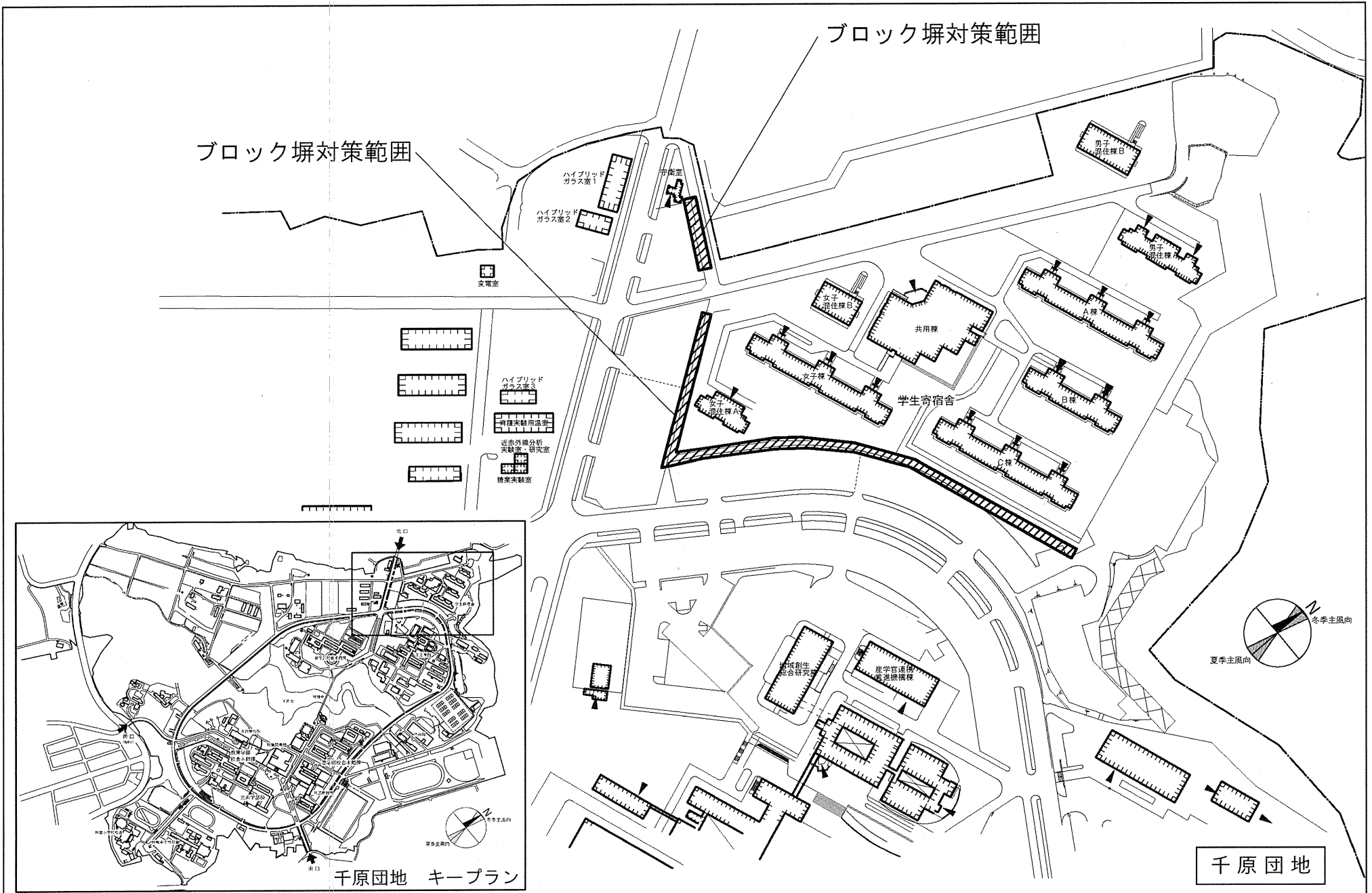
配置図

1/200

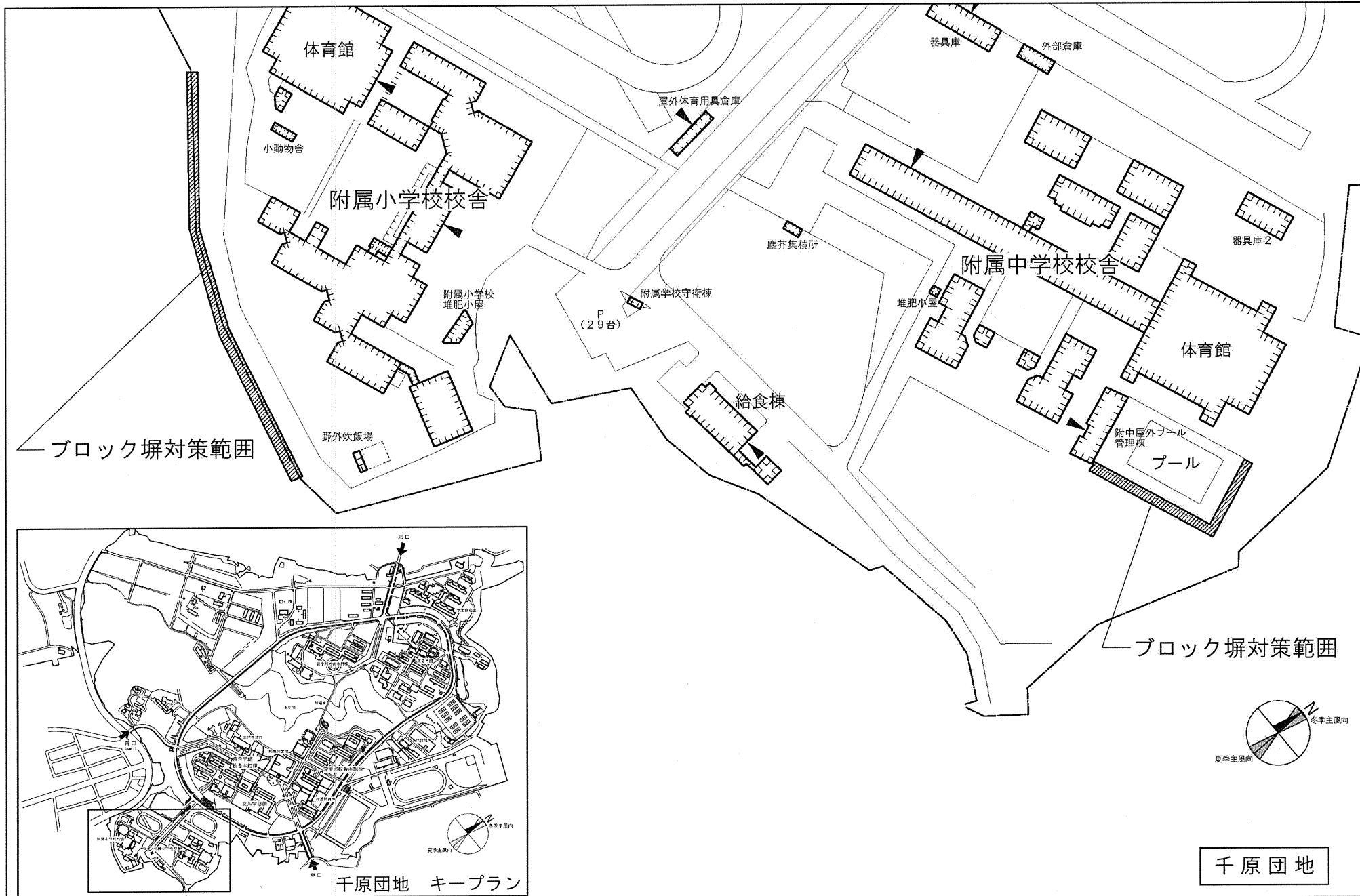


与次郎ヶ浜団地

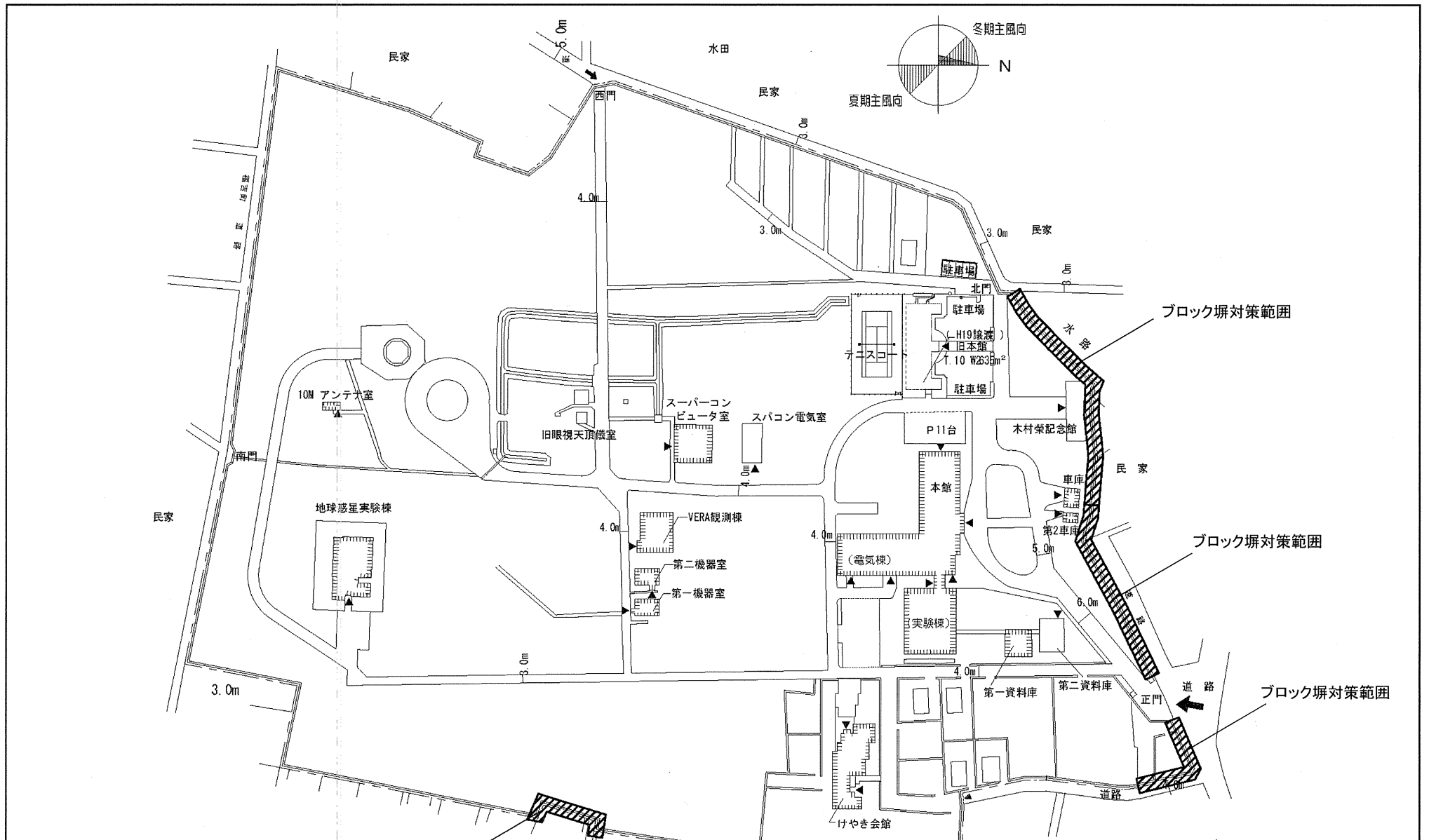
事業名	鹿児島大学(郡元他)基幹・環境整備(ブロック塀対策)	配置図	1/500
-----	----------------------------	-----	-------



事業名	琉球大学（千原）基幹・環境整備（ブロック塀対策）	配置図	1/2,000
-----	--------------------------	-----	---------

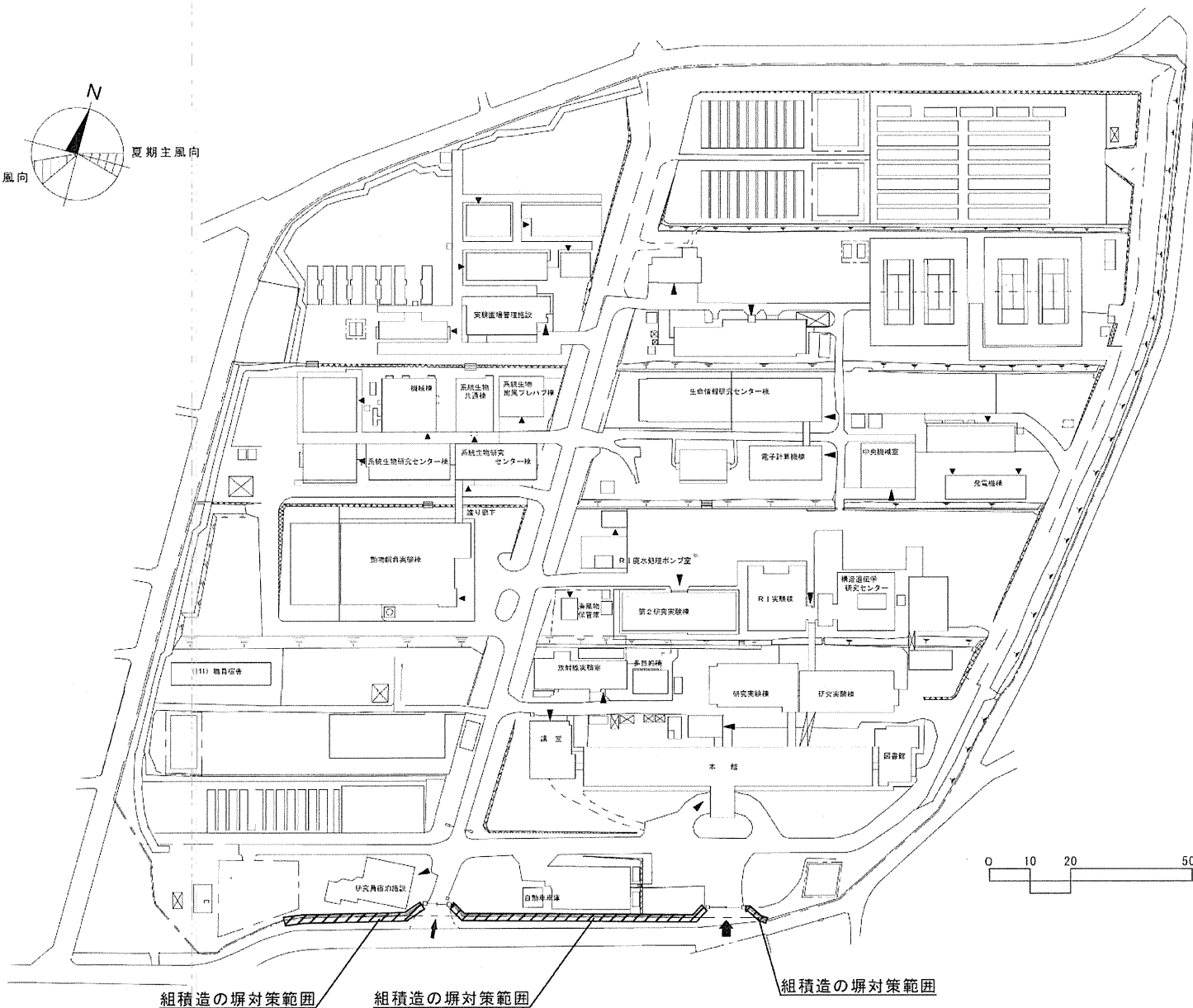
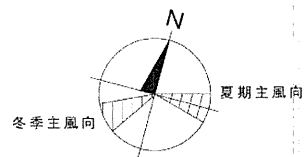


事業名	琉球大学（千原）基幹・環境整備（ブロック塀対策）	配置図	1/2,000
-----	--------------------------	-----	---------



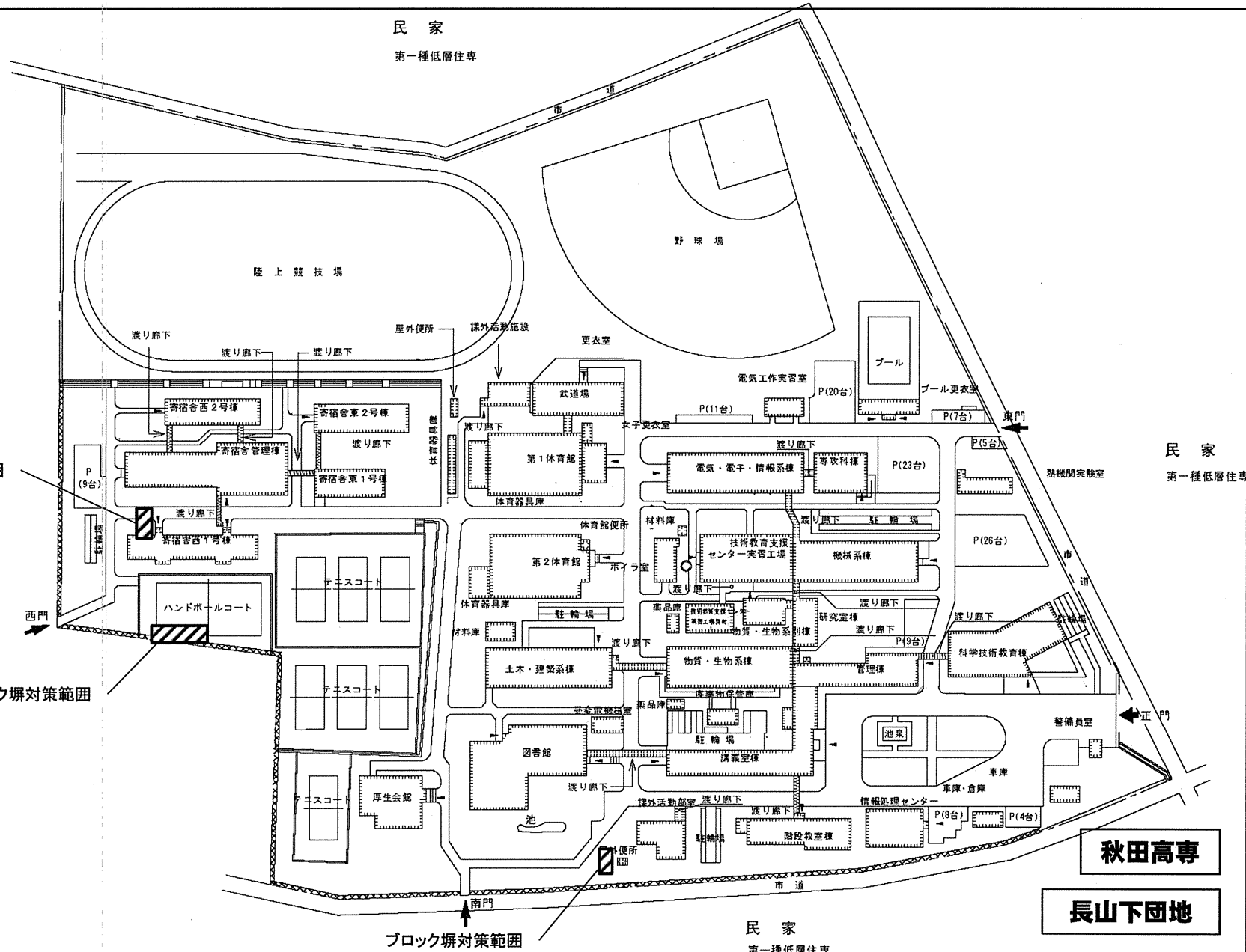
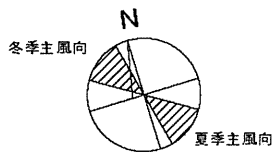
岩手県水沢

事業名	自然科学研究機構(岩手県水沢)基幹・環境整備(ブロック塀対策)	配置図	1/2,000
-----	---------------------------------	-----	---------



谷田1団地

事業名	情報・システム研究機構(谷田)基幹・環境整備(ブロック塀対策)	配置図	1/1500
-----	---------------------------------	-----	--------

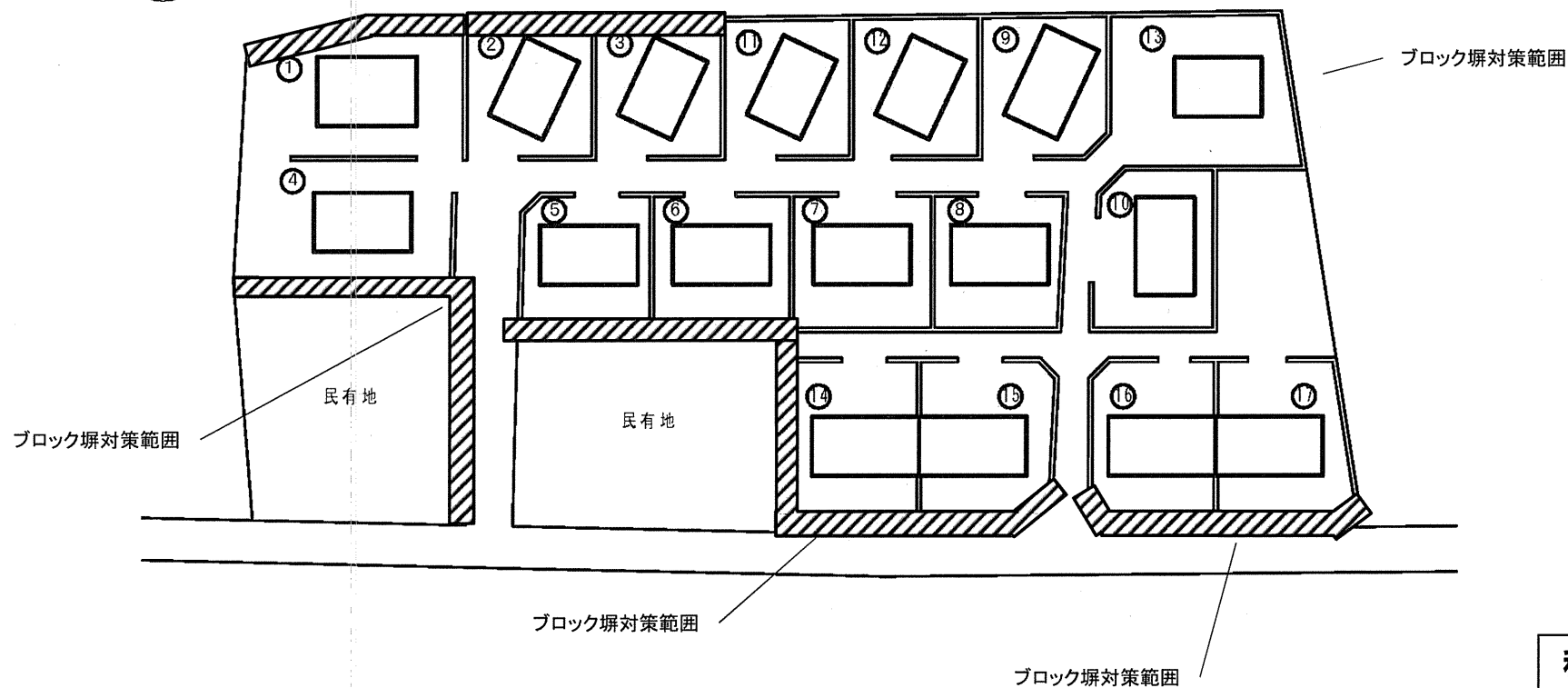


秋田高専

長山下団地

事業名	国立高等専門学校機構 基幹・環境整備(ブロック塀対策)	配置図	1/2000
-----	-----------------------------	-----	--------

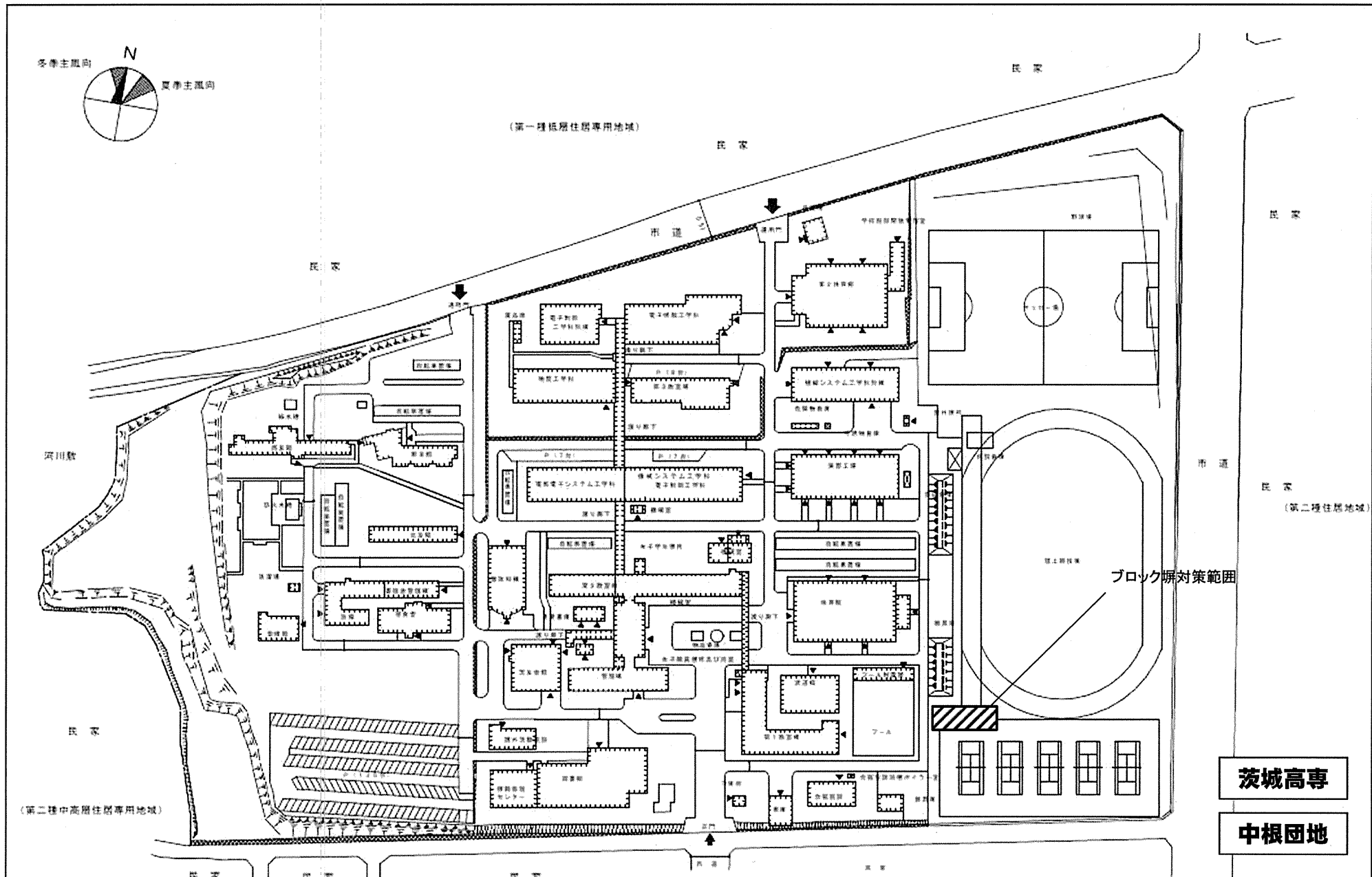
ブロック塀対策範囲



秋田高専

長野20団地

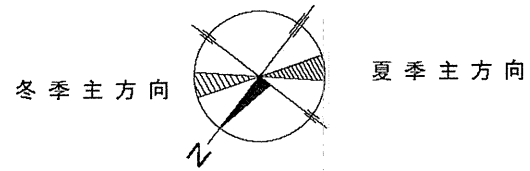
事業名	国立高等専門学校機構 基幹・環境整備(ブロック塀対策)	配置図	1/600
-----	-----------------------------	-----	-------



茨城高専
中根団地

事業名	国立高等専門学校機構 基幹・環境整備(ブロック塀対策)	配置図	1/2000
-----	-----------------------------	-----	--------

ブロック塀対策範囲



水田

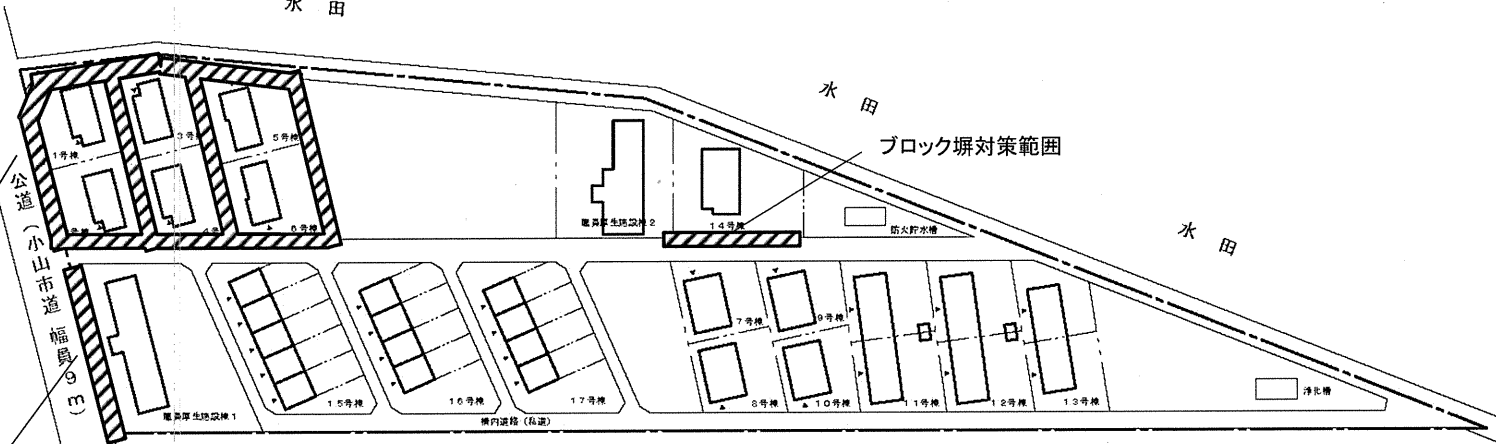
水田

水田

ブロック塀対策範囲

ブロック塀対策範囲

ブロック塀対策範囲



大型小売店舗

小山高専

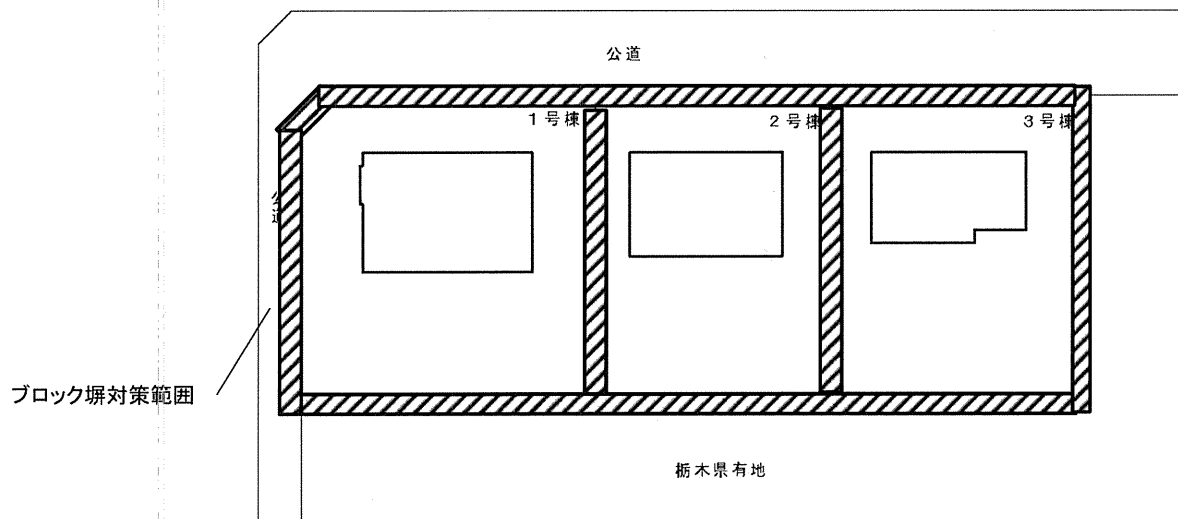
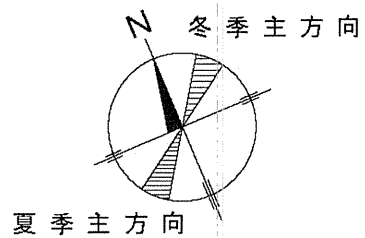
中久喜団地

事業名

国立高等専門学校機構 基幹・環境整備(ブロック塀対策)

配置図

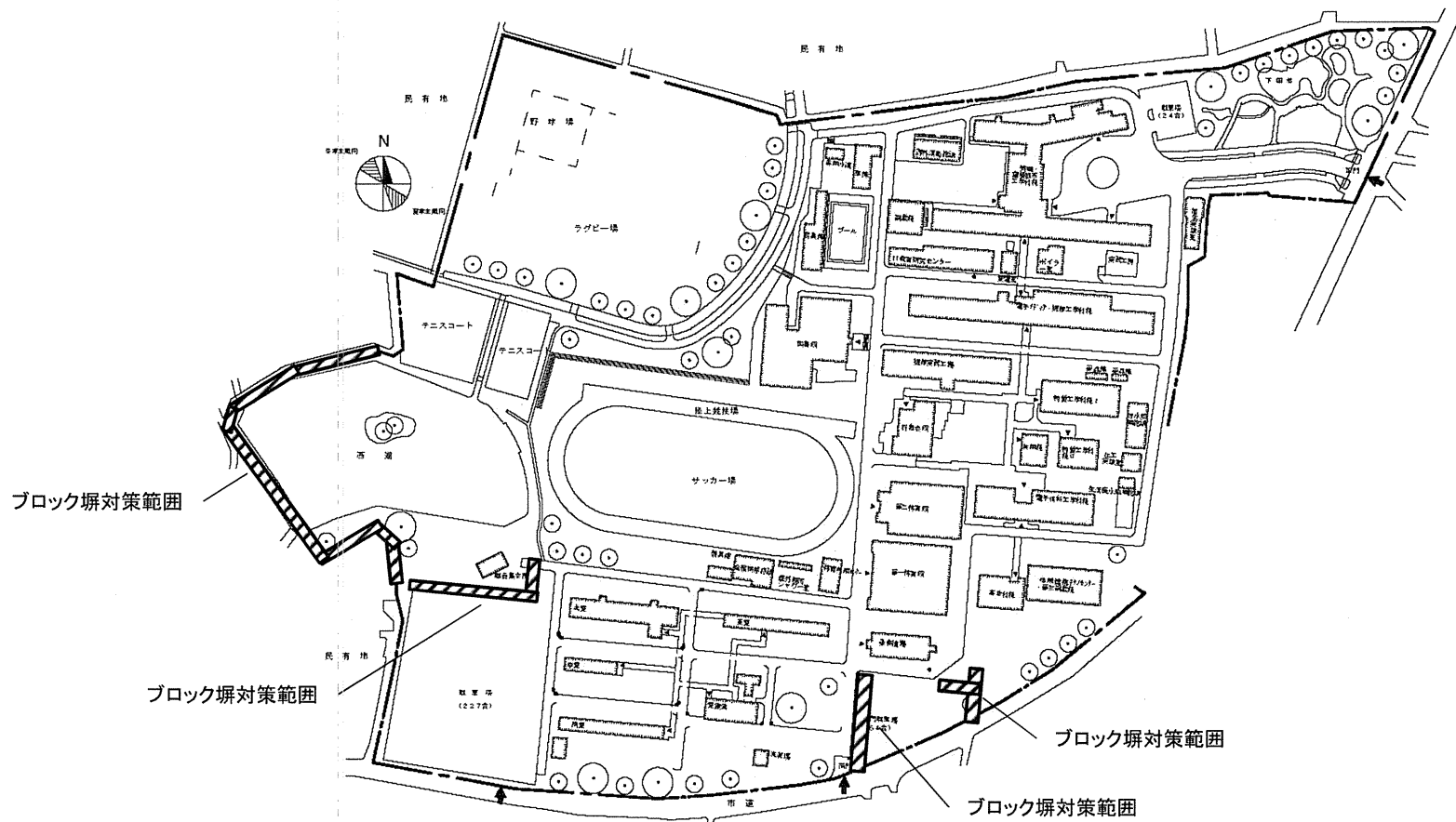
1/1200



小山高专

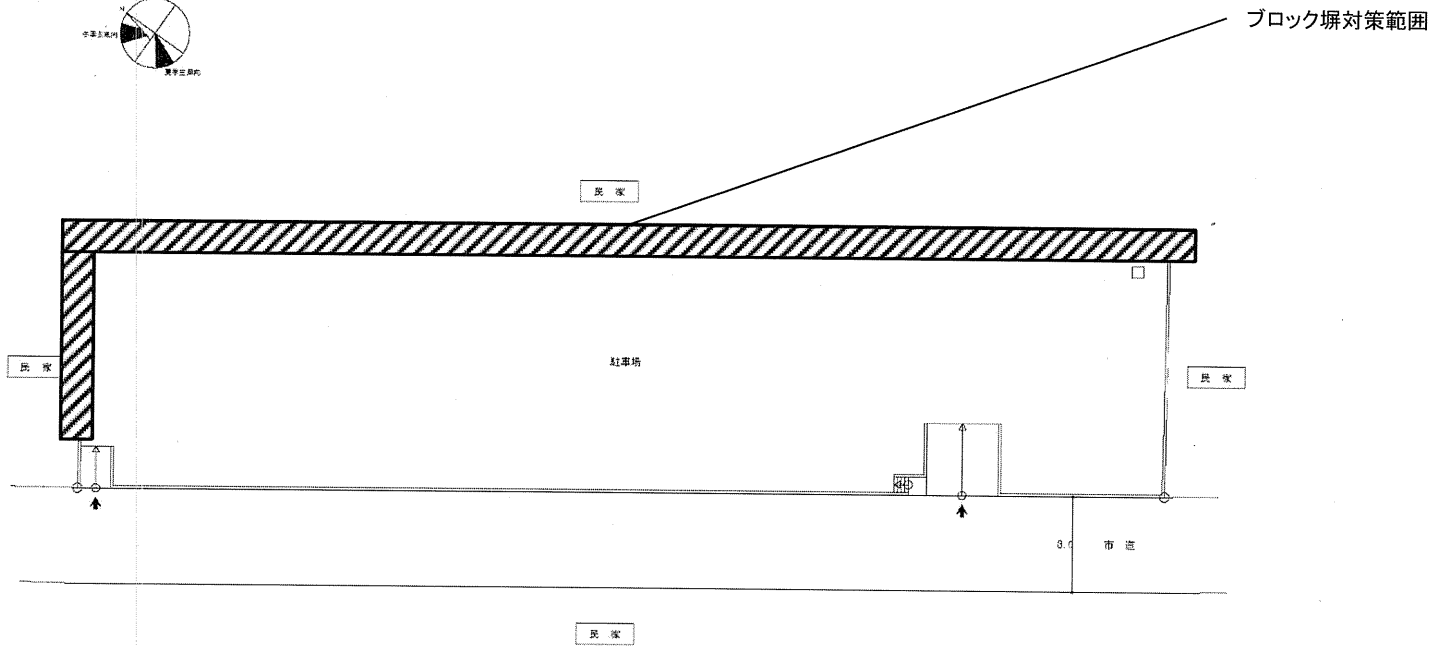
八幡町団地

事業名	国立高等専門学校機構 基幹・環境整備(ブロック塀対策)	配置図	1/600
-----	-----------------------------	-----	-------



群馬高専
烏羽団地

事業名	国立高等専門学校機構 基幹・環境整備(ブロック塀対策)	配置図	1/3000
-----	-----------------------------	-----	--------

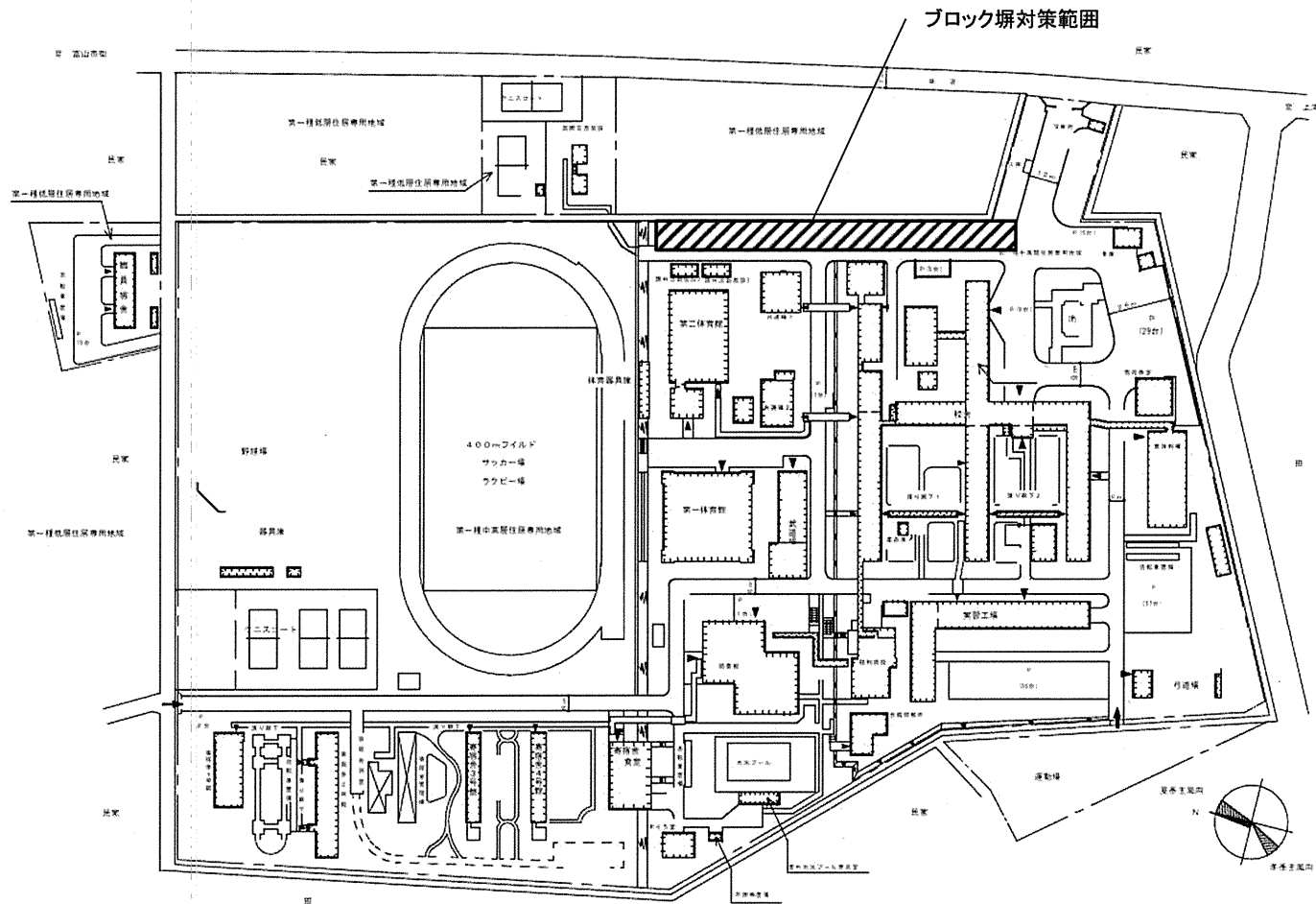


若草町2丁目 配置図

長岡高専

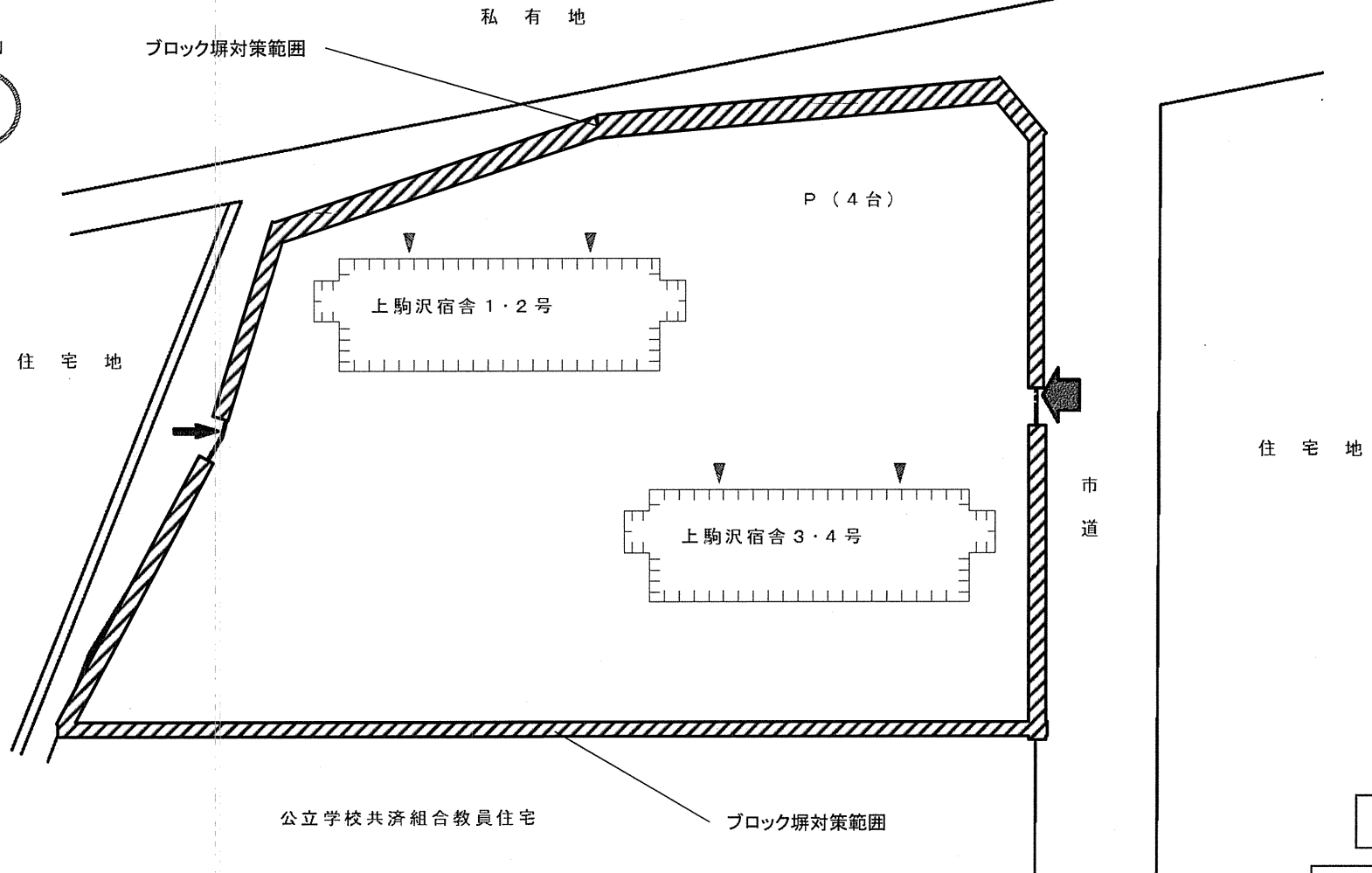
若草町2丁目団地

事業名	国立高等専門学校機構 基幹・環境整備(ブロック塀対策)	配置図	1/300
-----	-----------------------------	-----	-------



富山高専
本郷団地

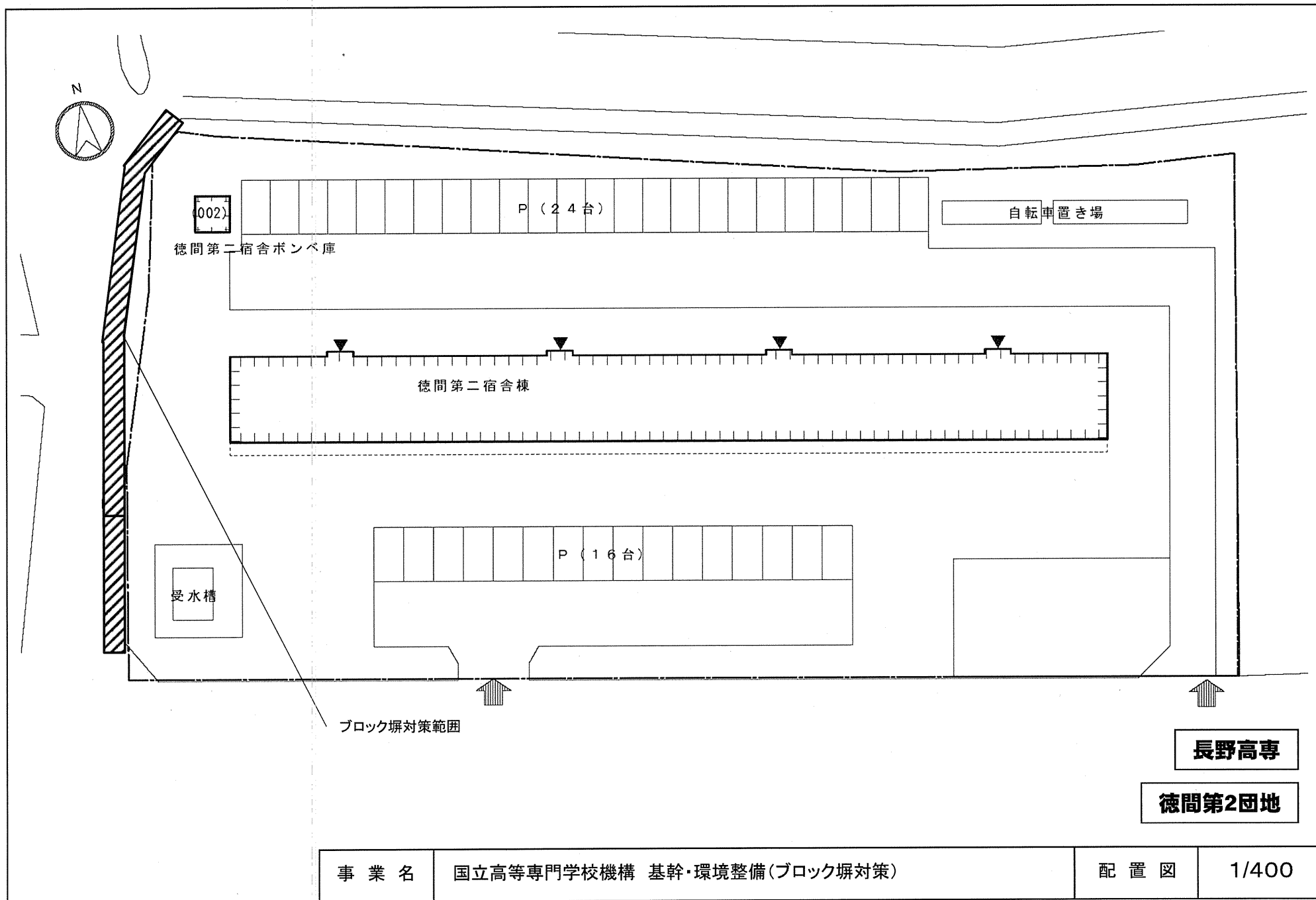
事業名	国立高等専門学校機構 基幹・環境整備(ブロック塀対策)	配置図	1/2000
-----	-----------------------------	-----	--------



長野高専

上駒沢団地

事業名	国立高等専門学校機構 基幹・環境整備(ブロック塀対策)	配置図	1/300
-----	-----------------------------	-----	-------



002

P (24台)

自転車置き場

徳間第二宿舍ポンペ庫

徳間第二宿舍棟

P (16台)

受水槽

ブロック塀対策範囲

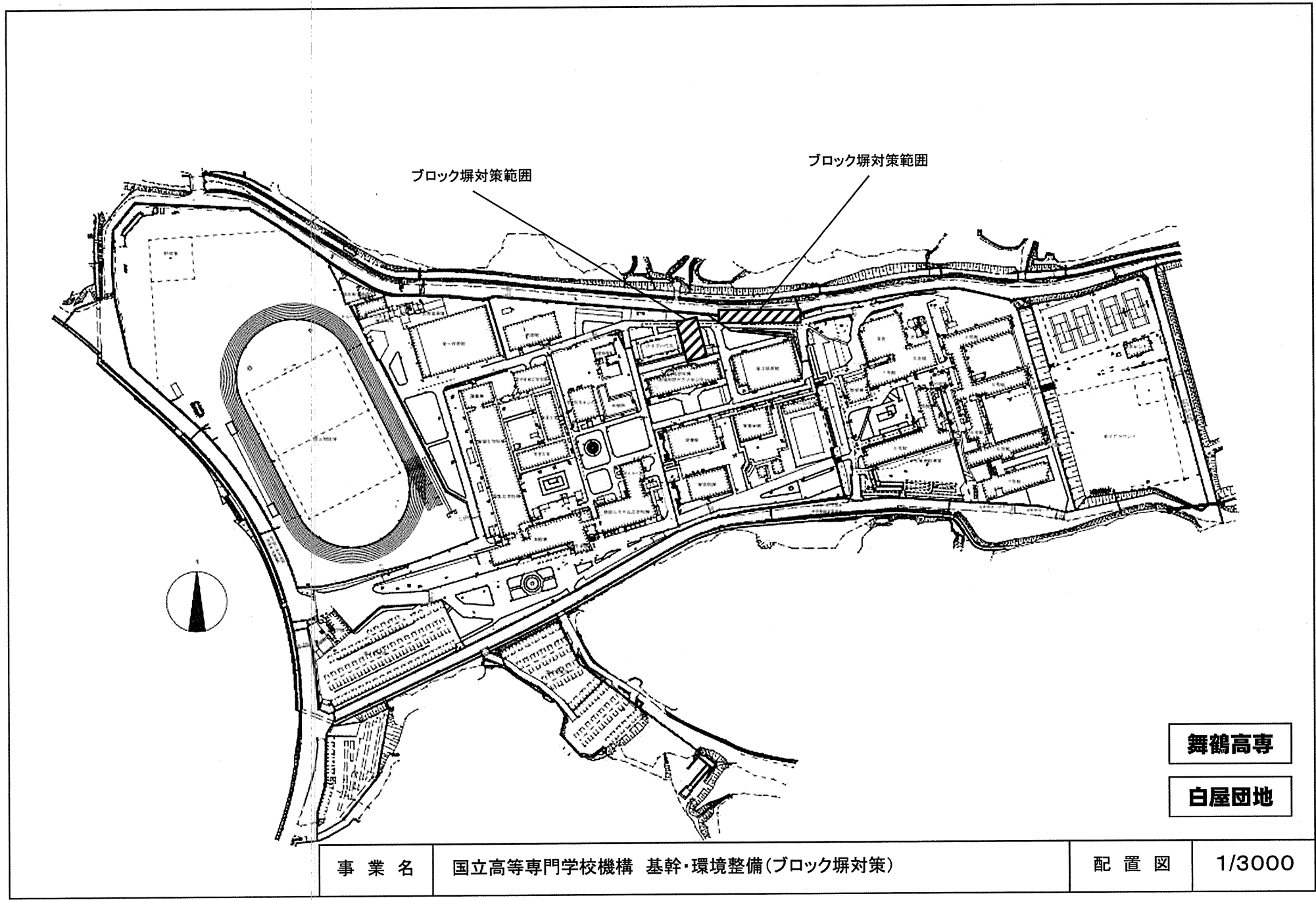
長野高専

徳間第2団地

事業名 国立高等専門学校機構 基幹・環境整備(ブロック塀対策)

配置図

1/400



ブロック塀対策範囲

ブロック塀対策範囲

舞鶴高専

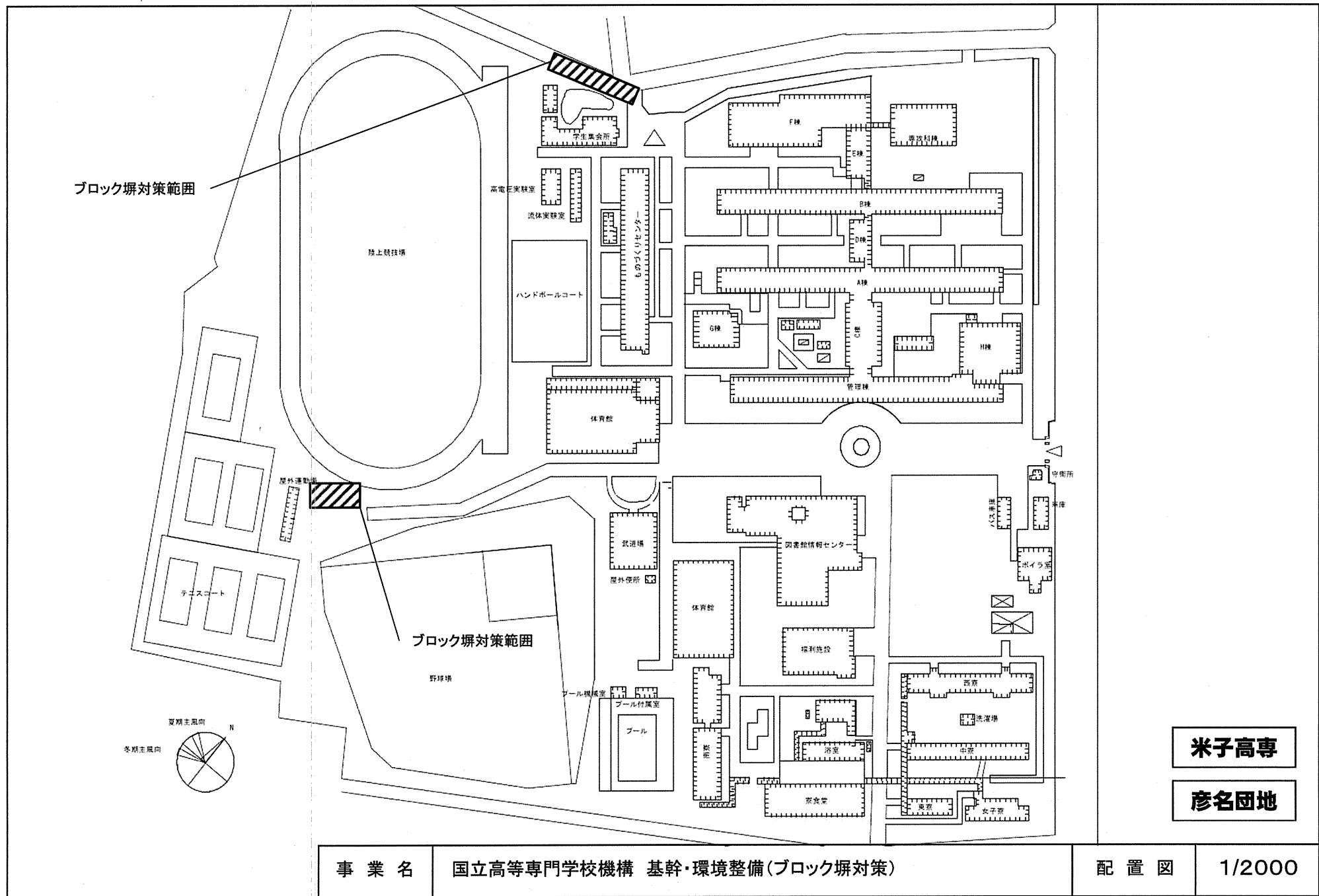
白屋団地

事業名

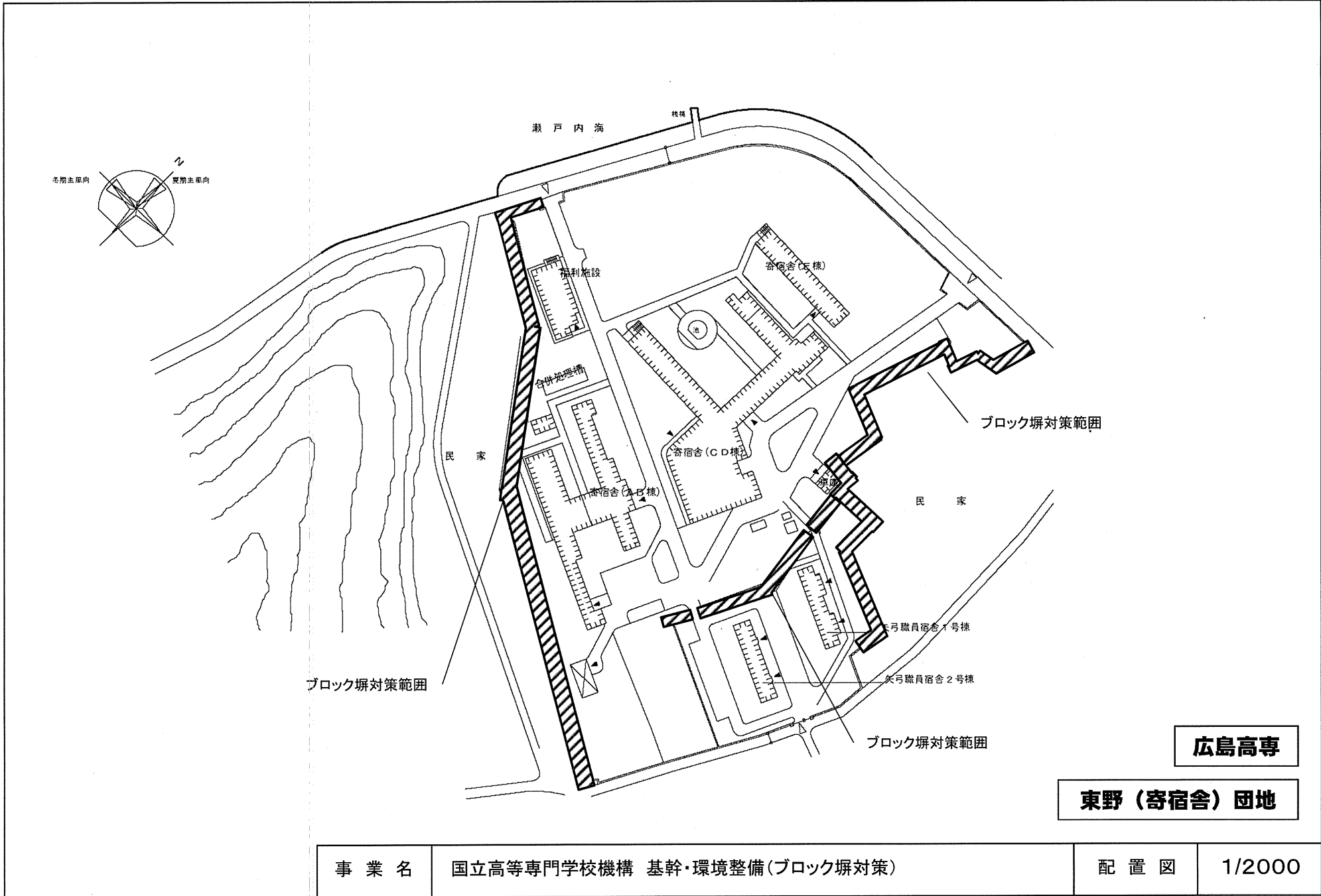
国立高等専門学校機構 基幹・環境整備(ブロック塀対策)

配置図

1/3000



事業名	国立高等専門学校機構 基幹・環境整備(ブロック塀対策)	配置図	1/2000
-----	-----------------------------	-----	--------

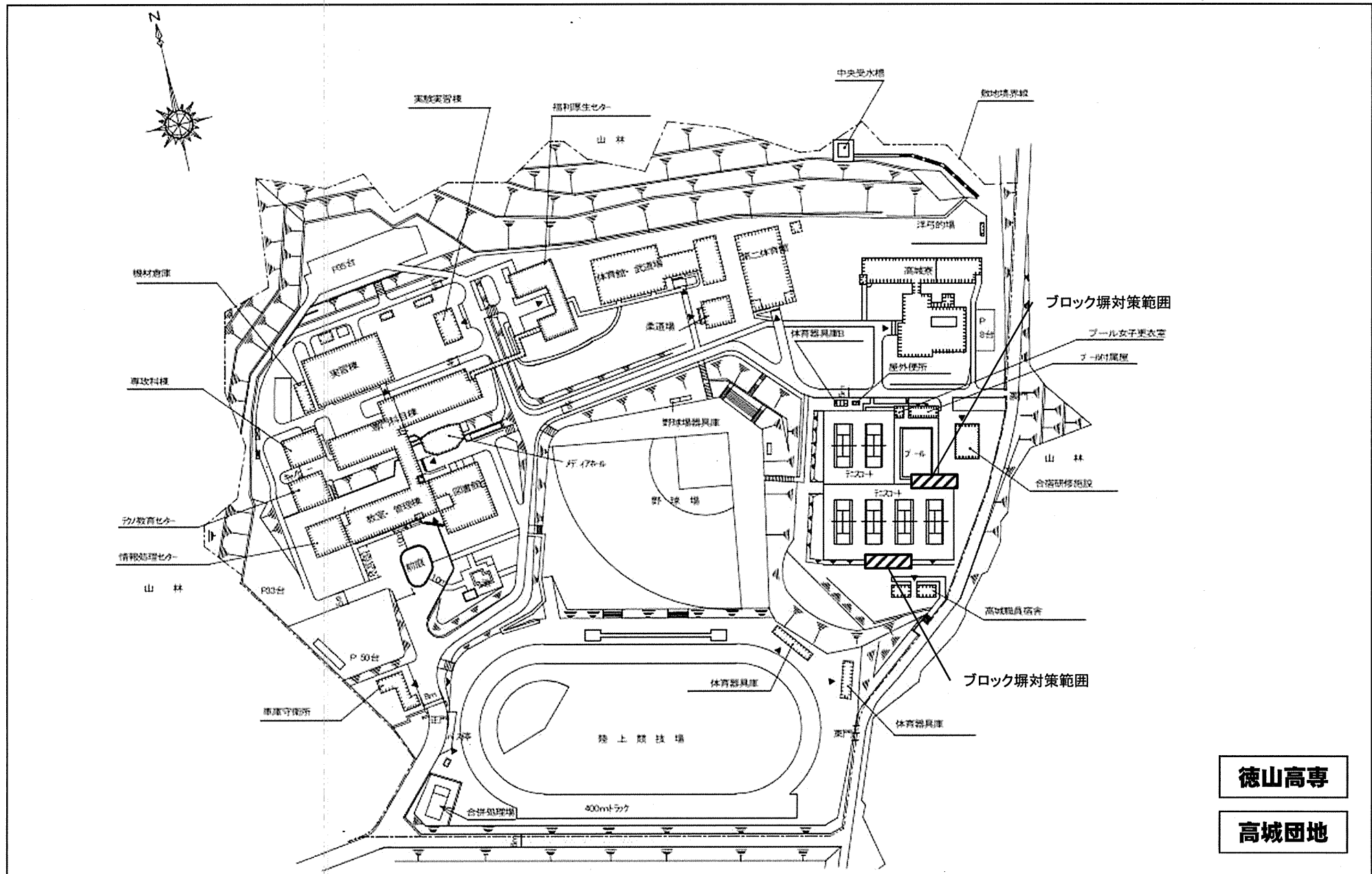


広島高专

東野（寄宿舍）団地

事業名	国立高等専門学校機構 基幹・環境整備(ブロック塀対策)
-----	-----------------------------

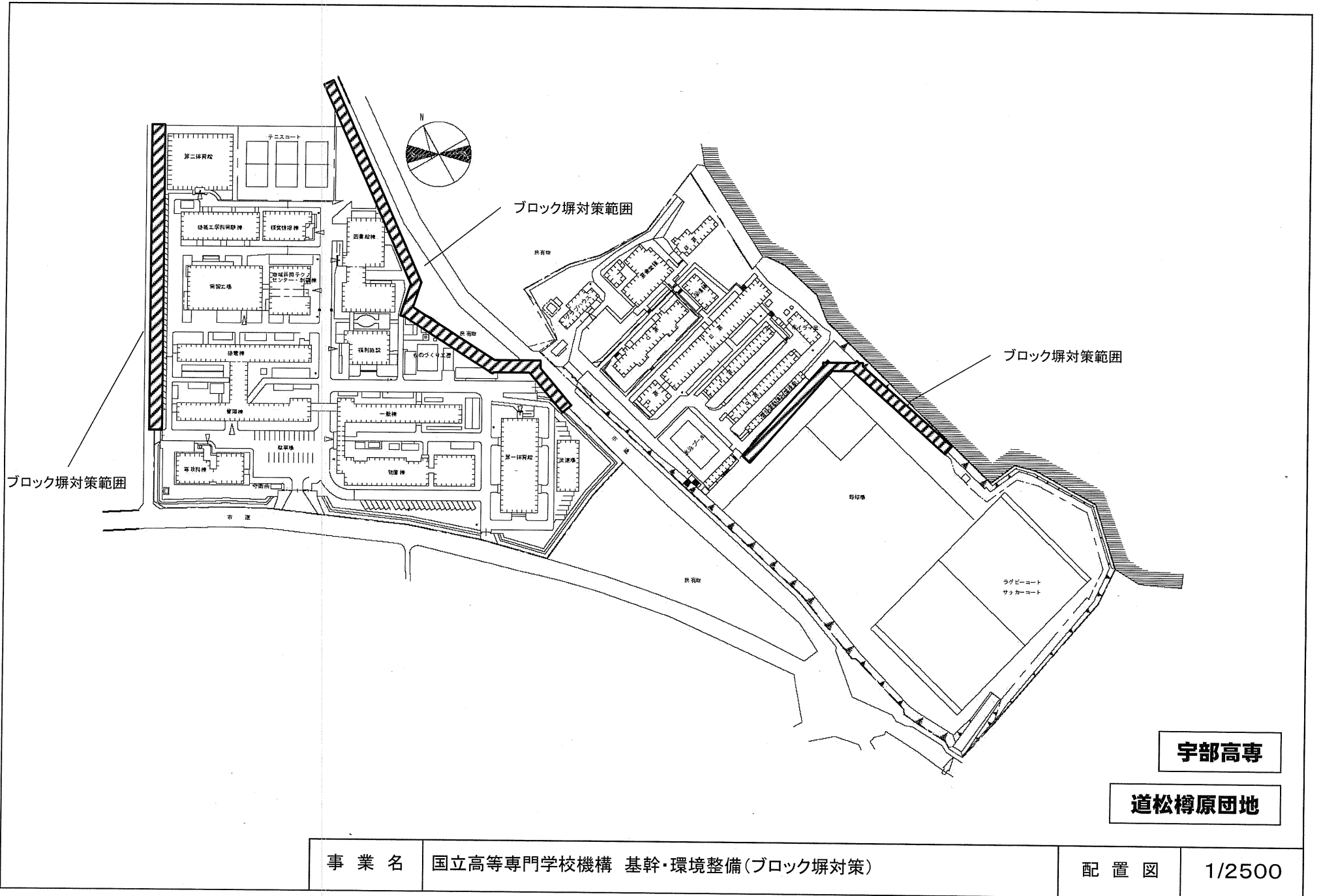
配置図	1/2000
-----	--------



徳山高専

高城団地

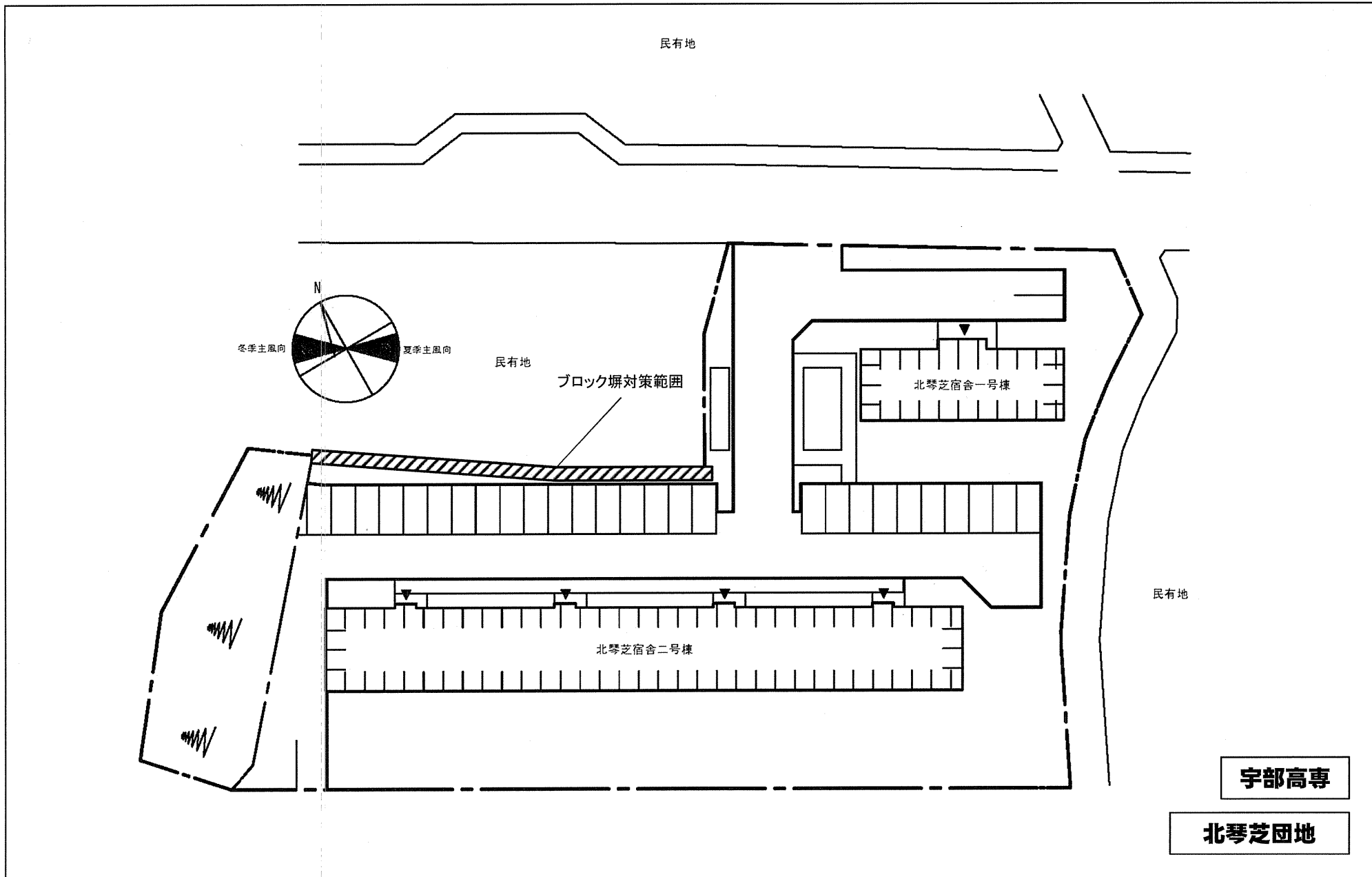
事業名	国立高等専門学校機構 基幹・環境整備(ブロック塀対策)	配置図	1/2500
-----	-----------------------------	-----	--------



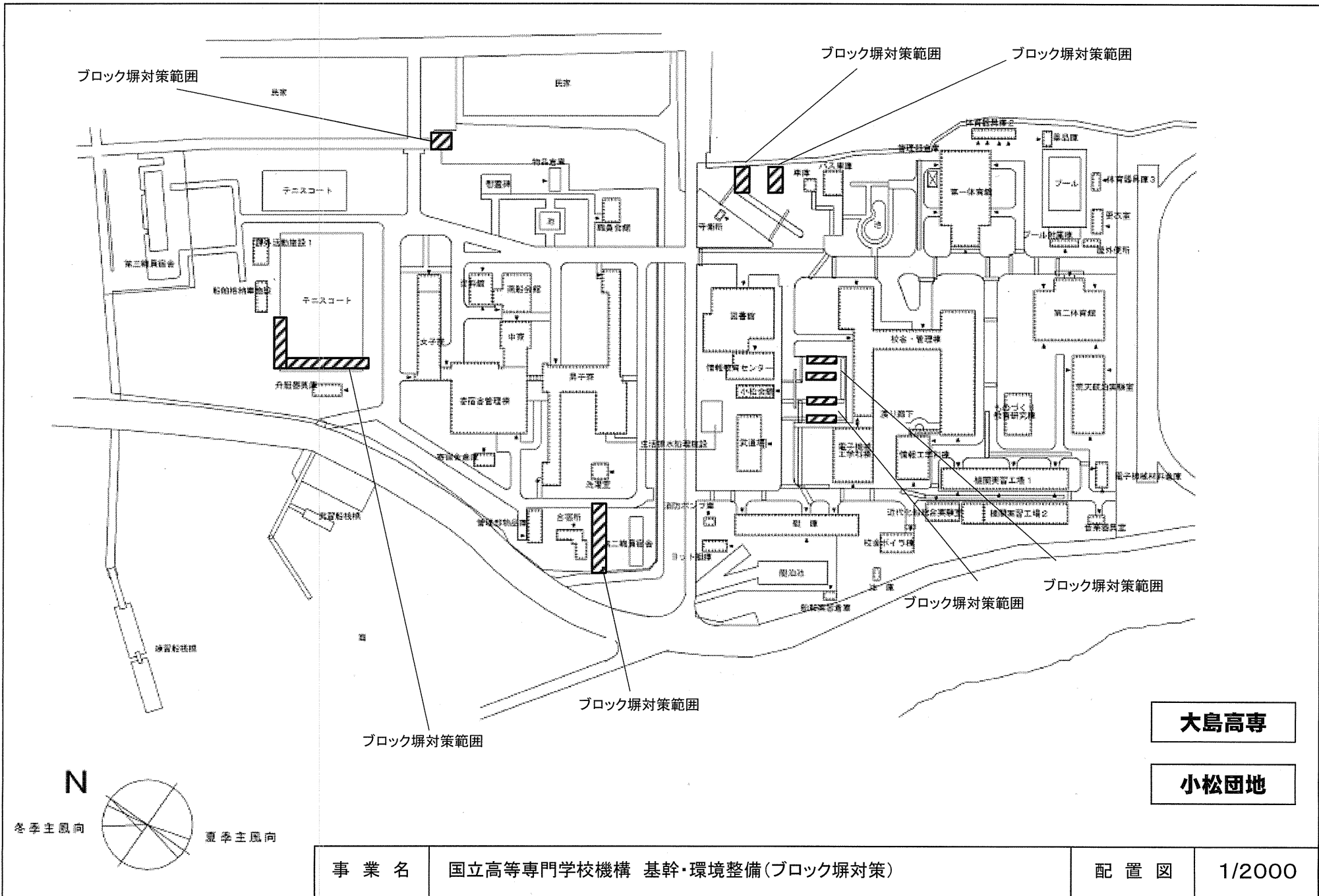
宇部高専

道松樽原団地

事業名	国立高等専門学校機構 基幹・環境整備(ブロック塀対策)	配置図	1/2500
-----	-----------------------------	-----	--------



事業名	国立高等専門学校機構 基幹・環境整備(ブロック塀対策)	配置図	1/500
-----	-----------------------------	-----	-------



ブロック塀対策範囲

ブロック塀対策範囲

ブロック塀対策範囲

ブロック塀対策範囲

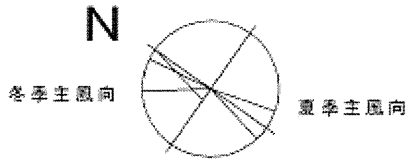
ブロック塀対策範囲

ブロック塀対策範囲

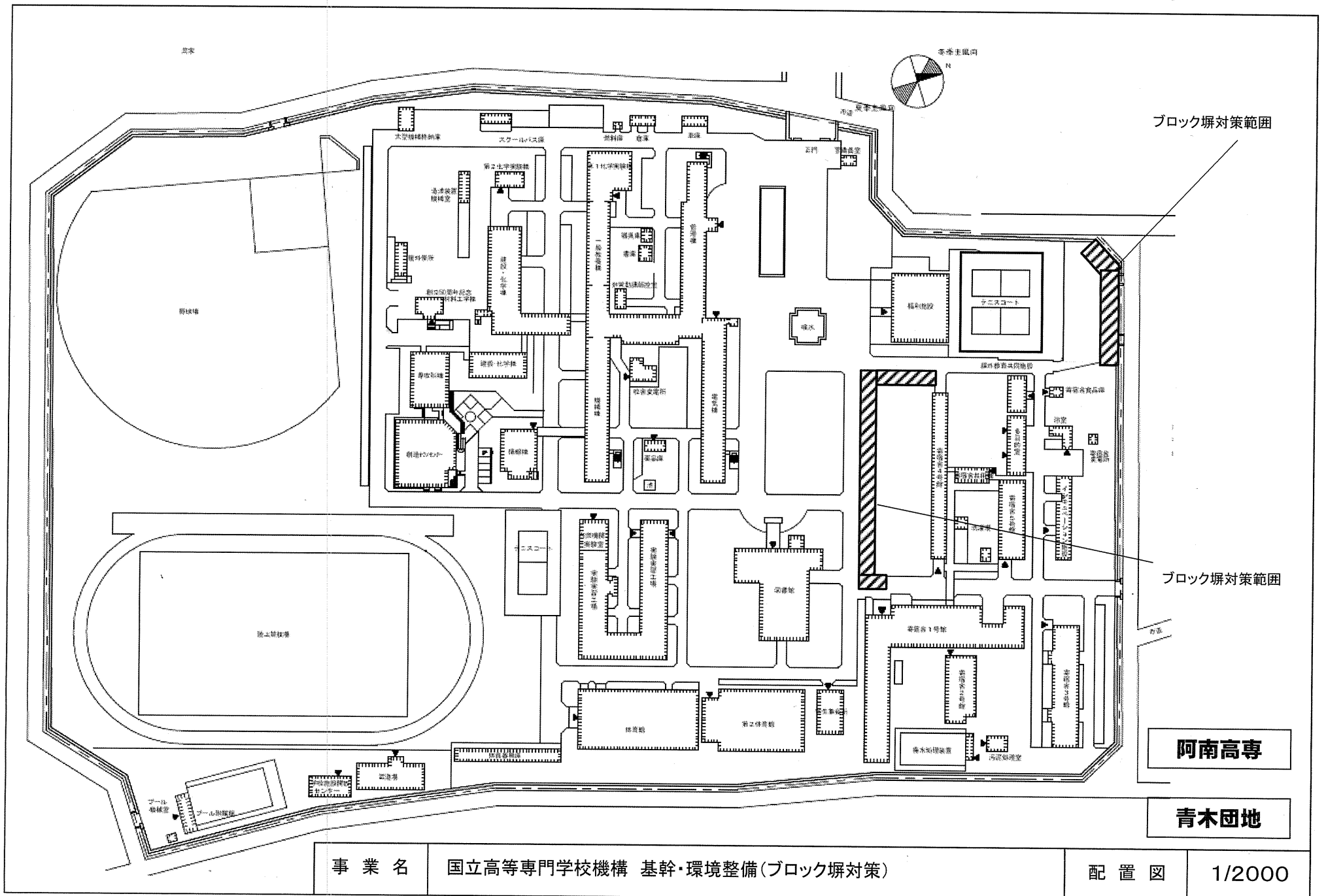
ブロック塀対策範囲

大島高専

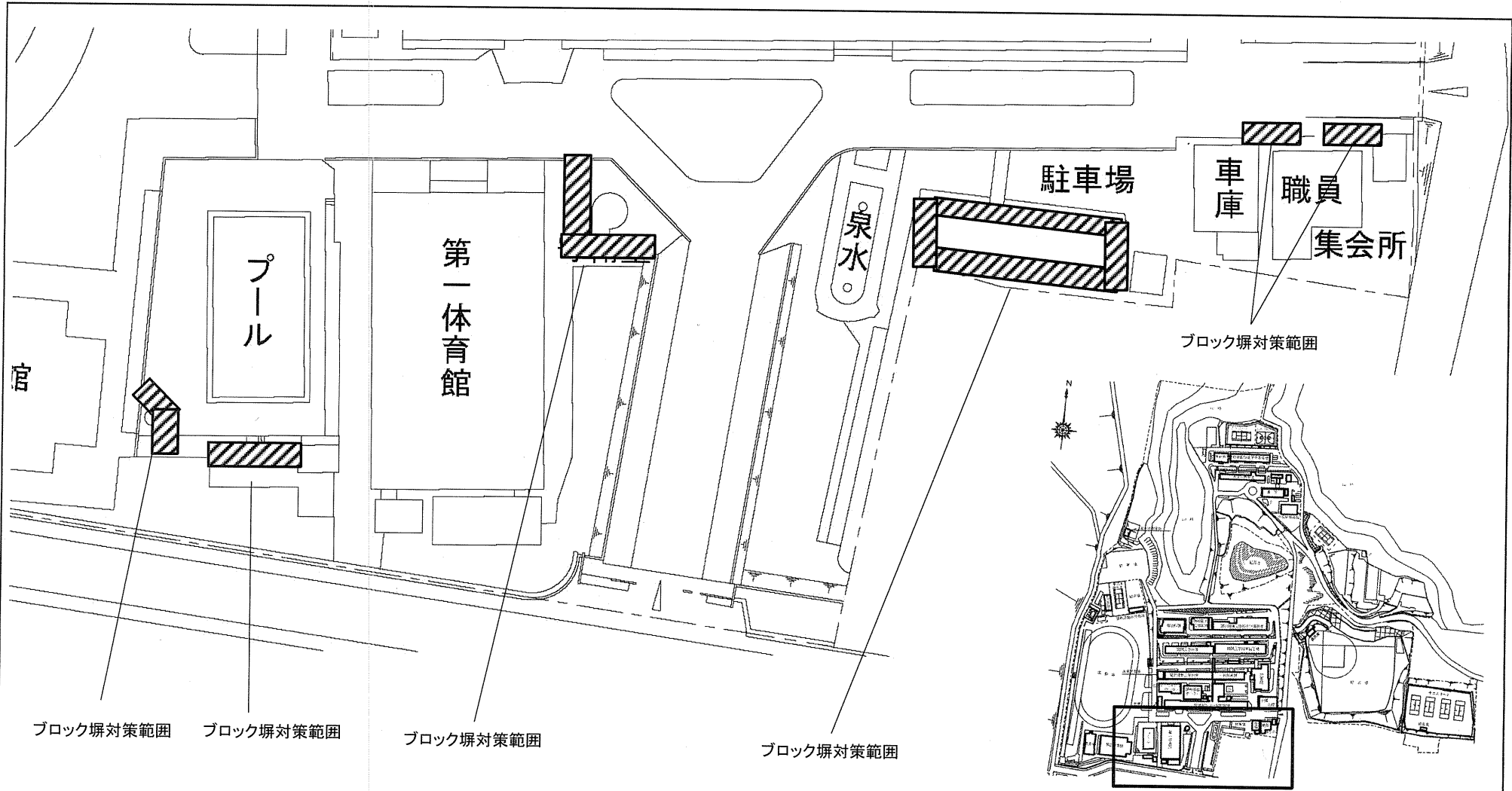
小松団地



事業名	国立高等専門学校機構 基幹・環境整備(ブロック塀対策)	配置図	1/2000
-----	-----------------------------	-----	--------



事業名	国立高等専門学校機構 基幹・環境整備(ブロック塀対策)	配置図	1/2000
-----	-----------------------------	-----	--------



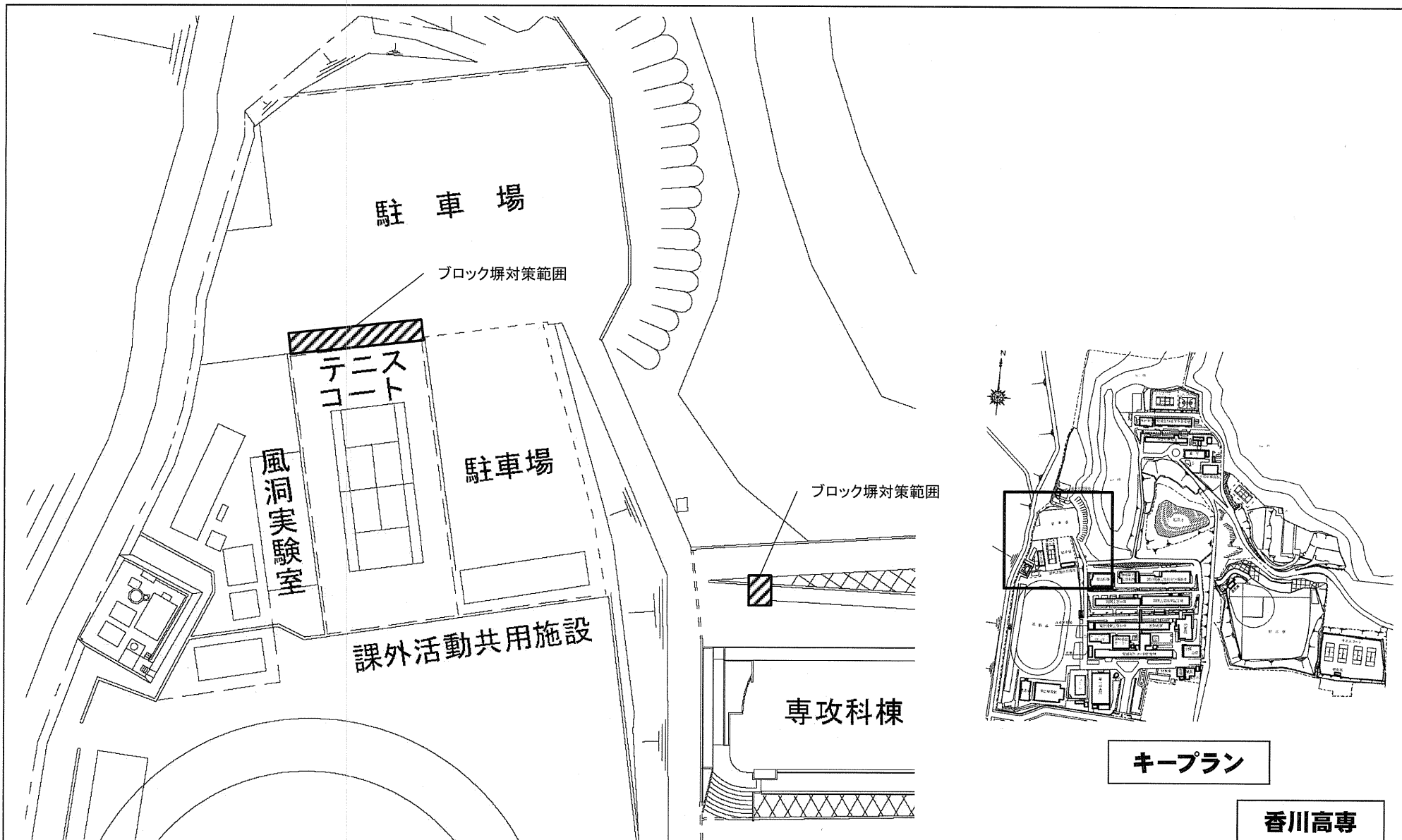
ブロック塀対策範囲 ブロック塀対策範囲 ブロック塀対策範囲 ブロック塀対策範囲

キープラン

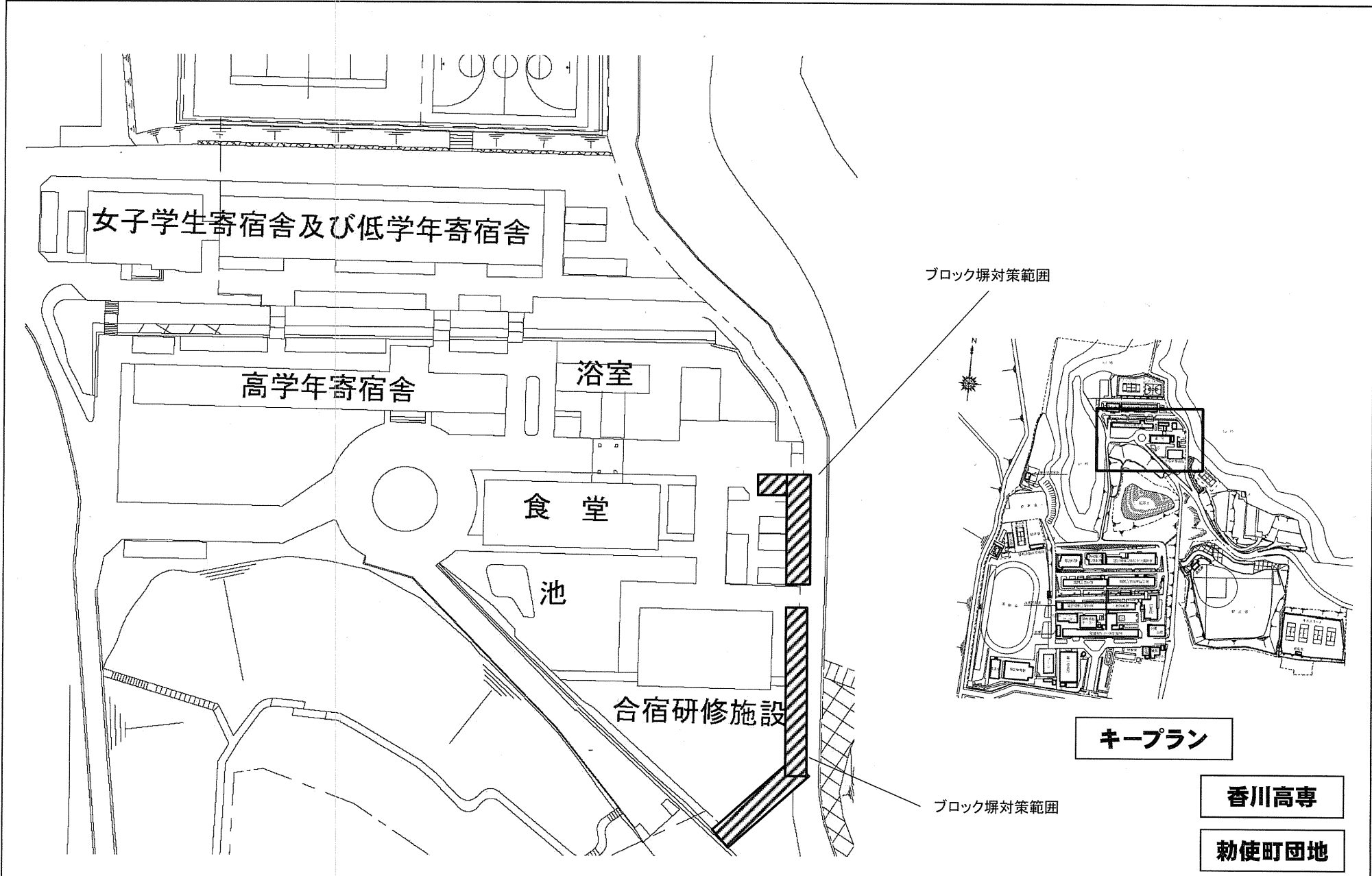
香川高専

勅使町団地

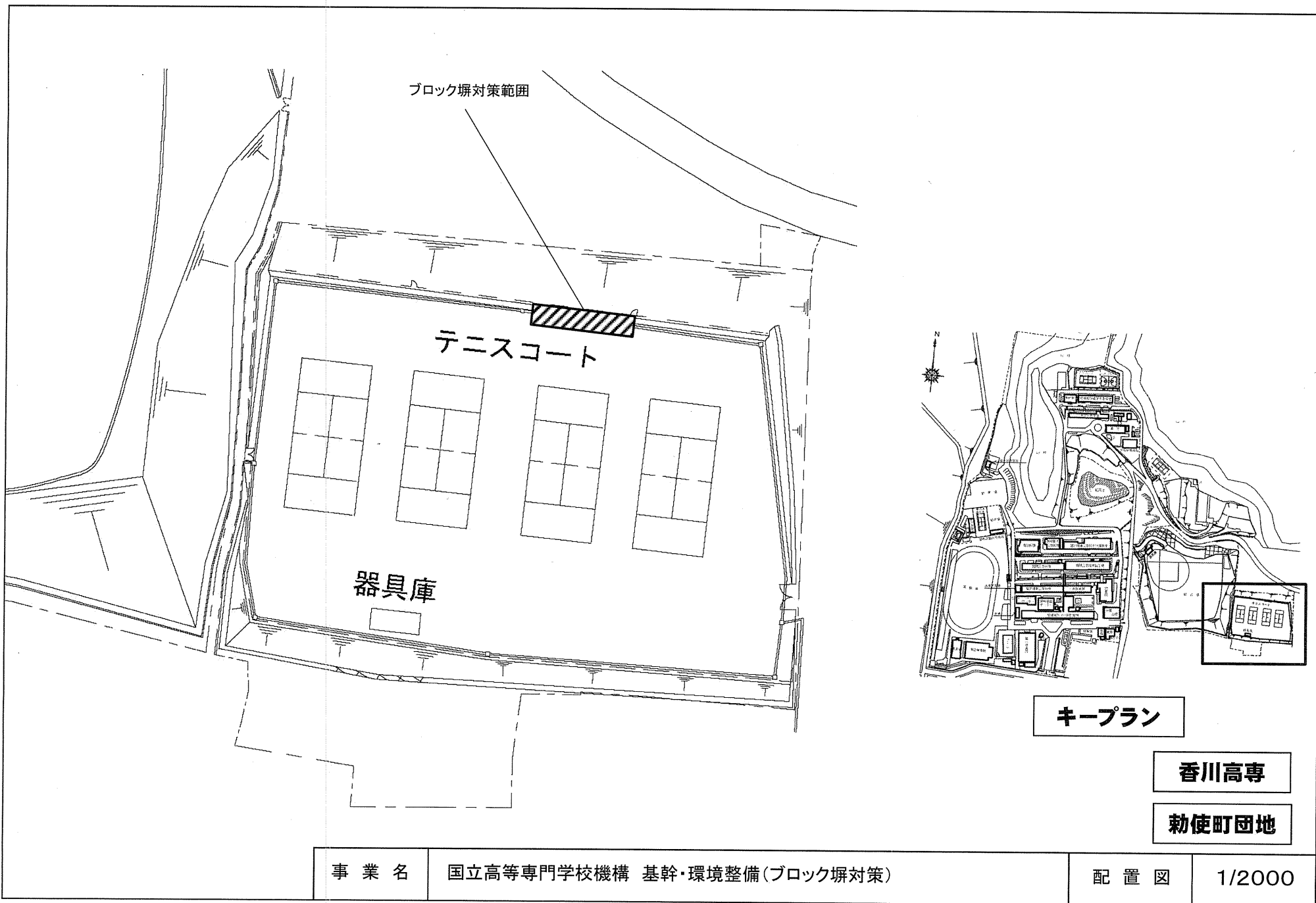
事業名	国立高等専門学校機構 基幹・環境整備(ブロック塀対策)	配置図	1/2000
-----	-----------------------------	-----	--------



事業名	国立高等専門学校機構 基幹・環境整備(ブロック塀対策)	配置図	1/2000
-----	-----------------------------	-----	--------



事業名	国立高等専門学校機構 基幹・環境整備(ブロック塀対策)	配置図	1/2000
-----	-----------------------------	-----	--------



ブロック塀対策範囲

テニスコート

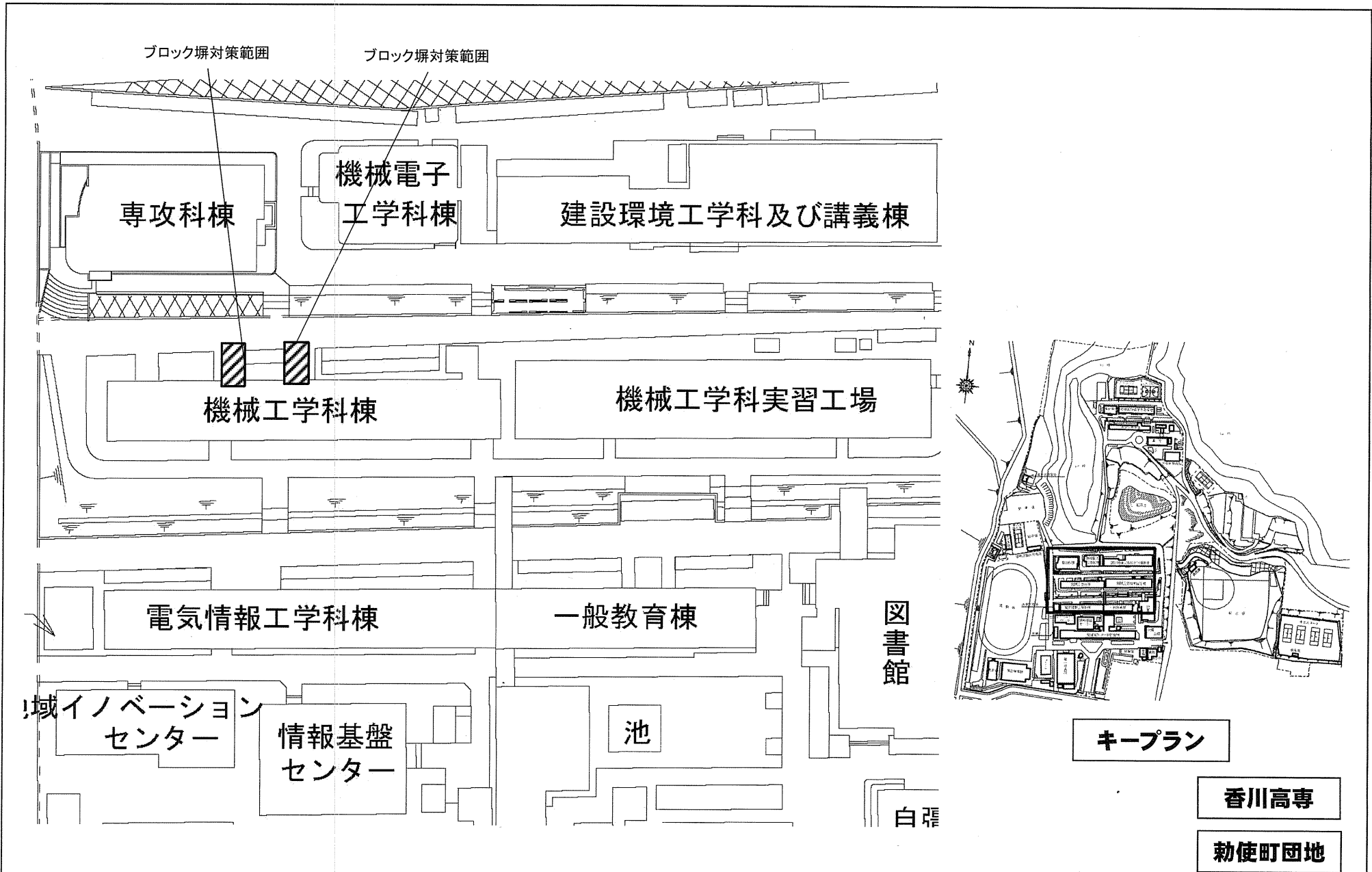
器具庫

キープラン

香川高専

勅使町団地

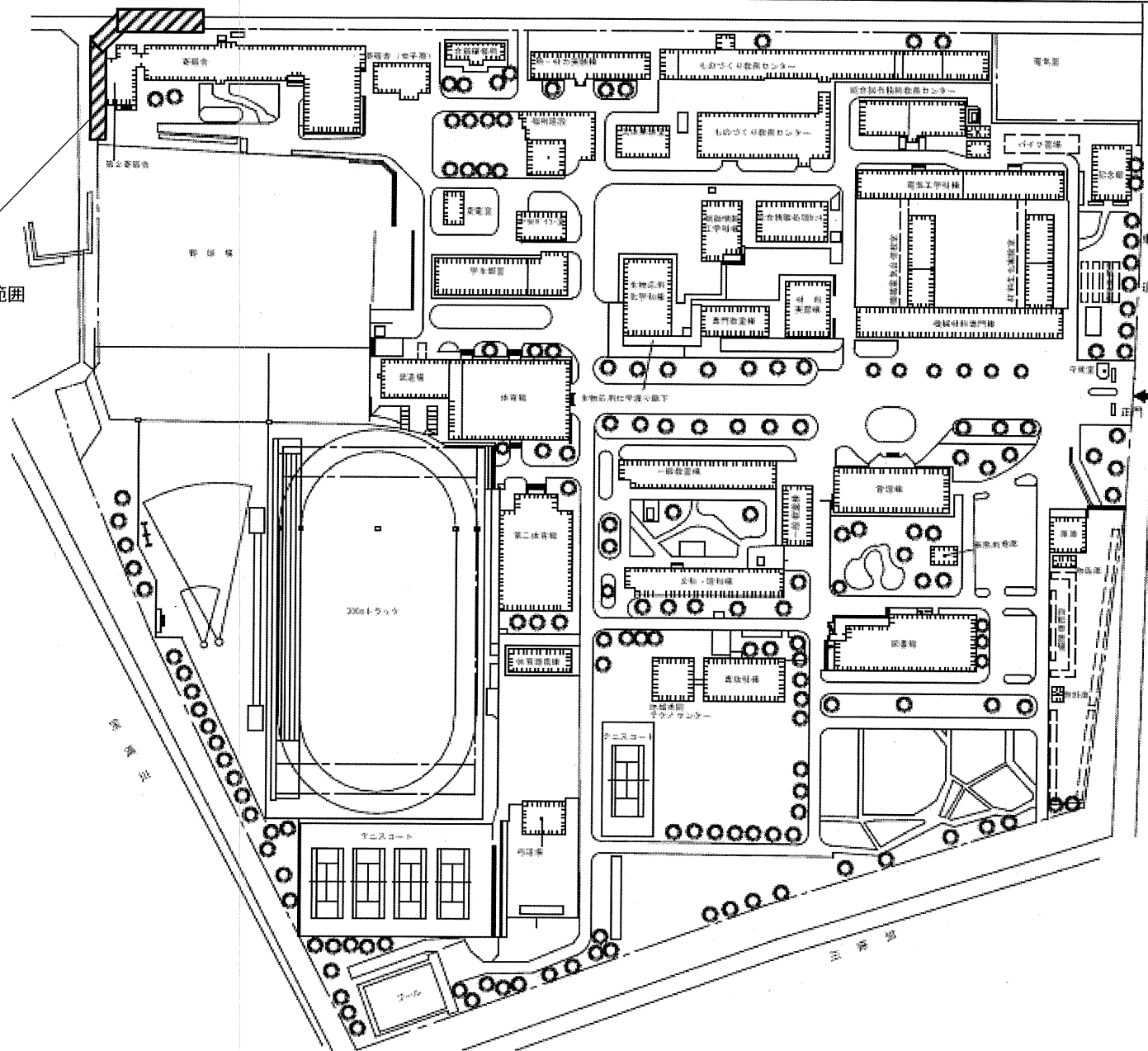
事業名	国立高等専門学校機構 基幹・環境整備(ブロック塀対策)	配置図	1/2000
-----	-----------------------------	-----	--------



香川高専
勅使町団地

事業名	国立高等専門学校機構 基幹・環境整備(ブロック塀対策)	配置図	1/2000
-----	-----------------------------	-----	--------

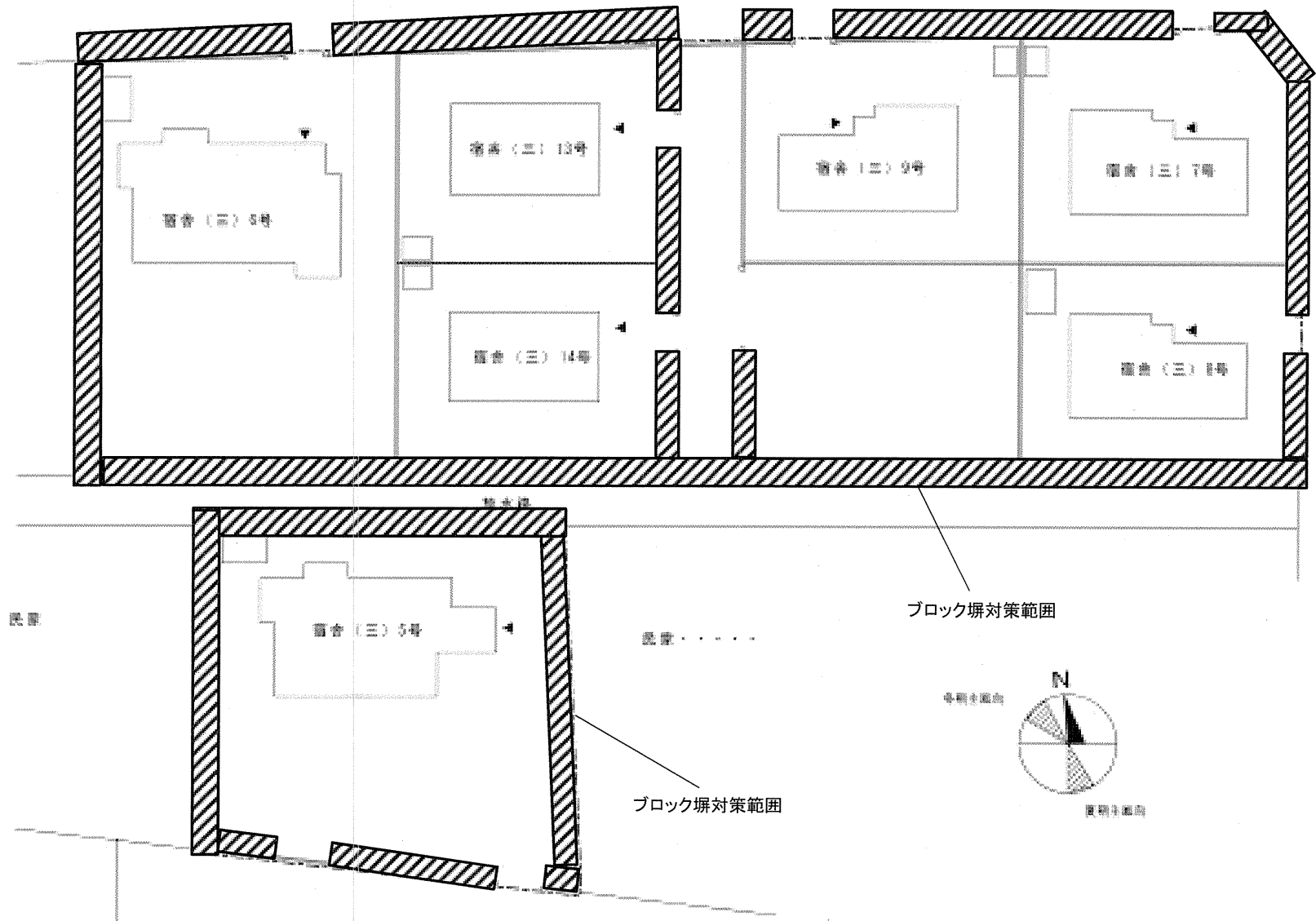
ブロック塀対策範囲



久留米高専

小森野団地

事業名	国立高等専門学校機構 基幹・環境整備(ブロック塀対策)	配置図	1/2000
-----	-----------------------------	-----	--------

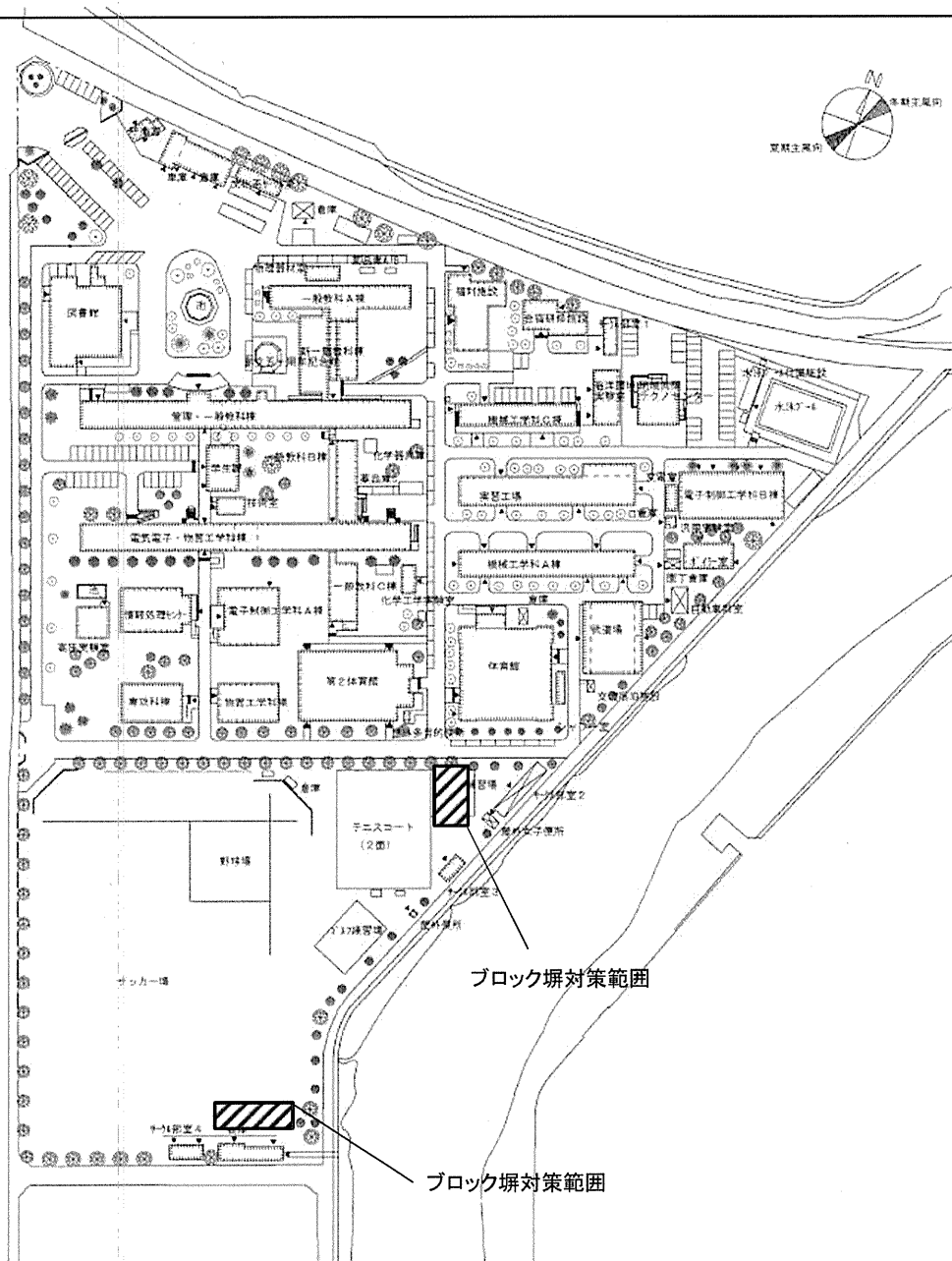


道路

久留米高専

旭町団地

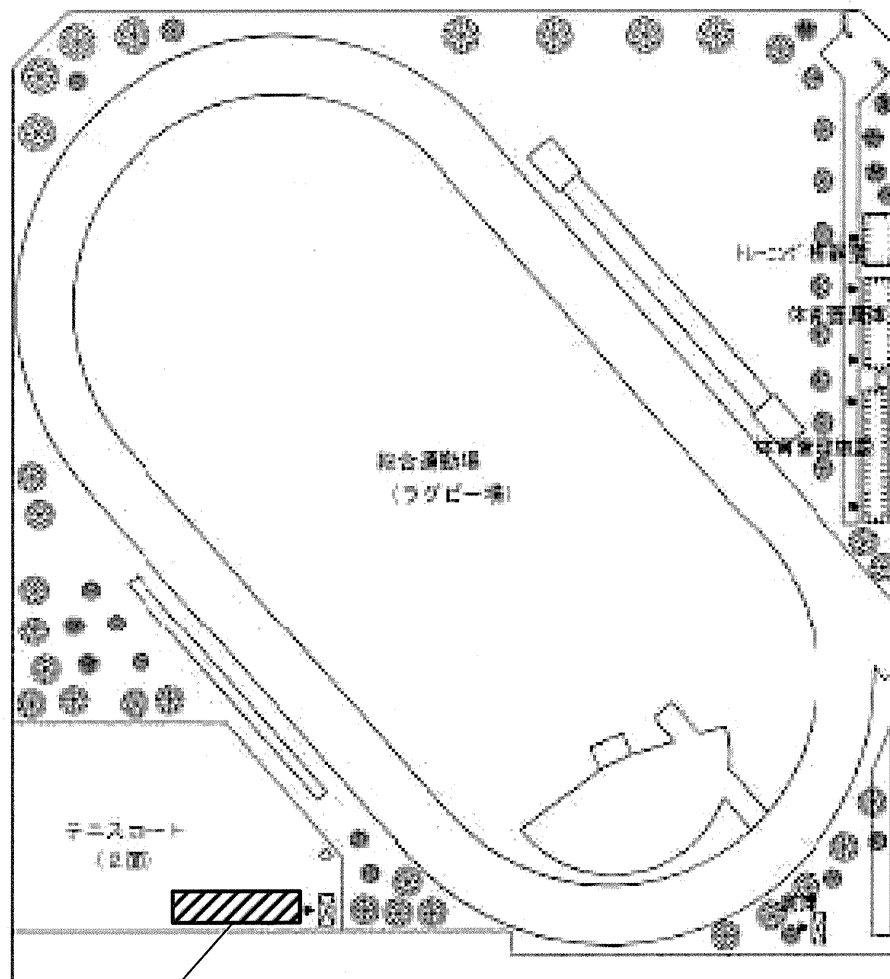
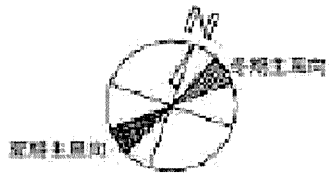
事業名	国立高等専門学校機構 基幹・環境整備(ブロック塀対策)	配置図	1/2000
-----	-----------------------------	-----	--------



佐世保高専

沖新1団地

事業名	国立高等専門学校機構 基幹・環境整備(ブロック塀対策)	配置図	1/2000
-----	-----------------------------	-----	--------

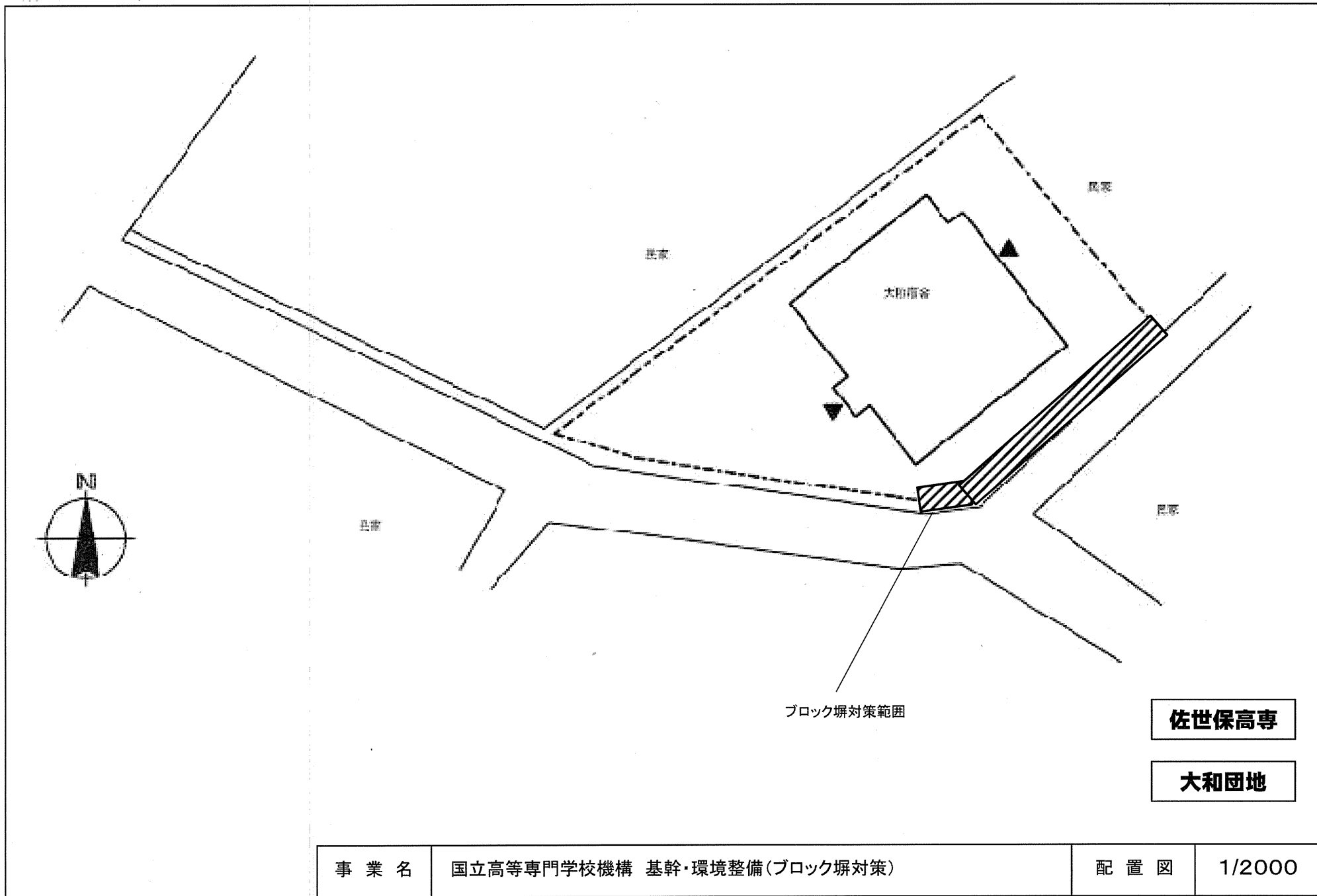


ブロック塀対策範囲

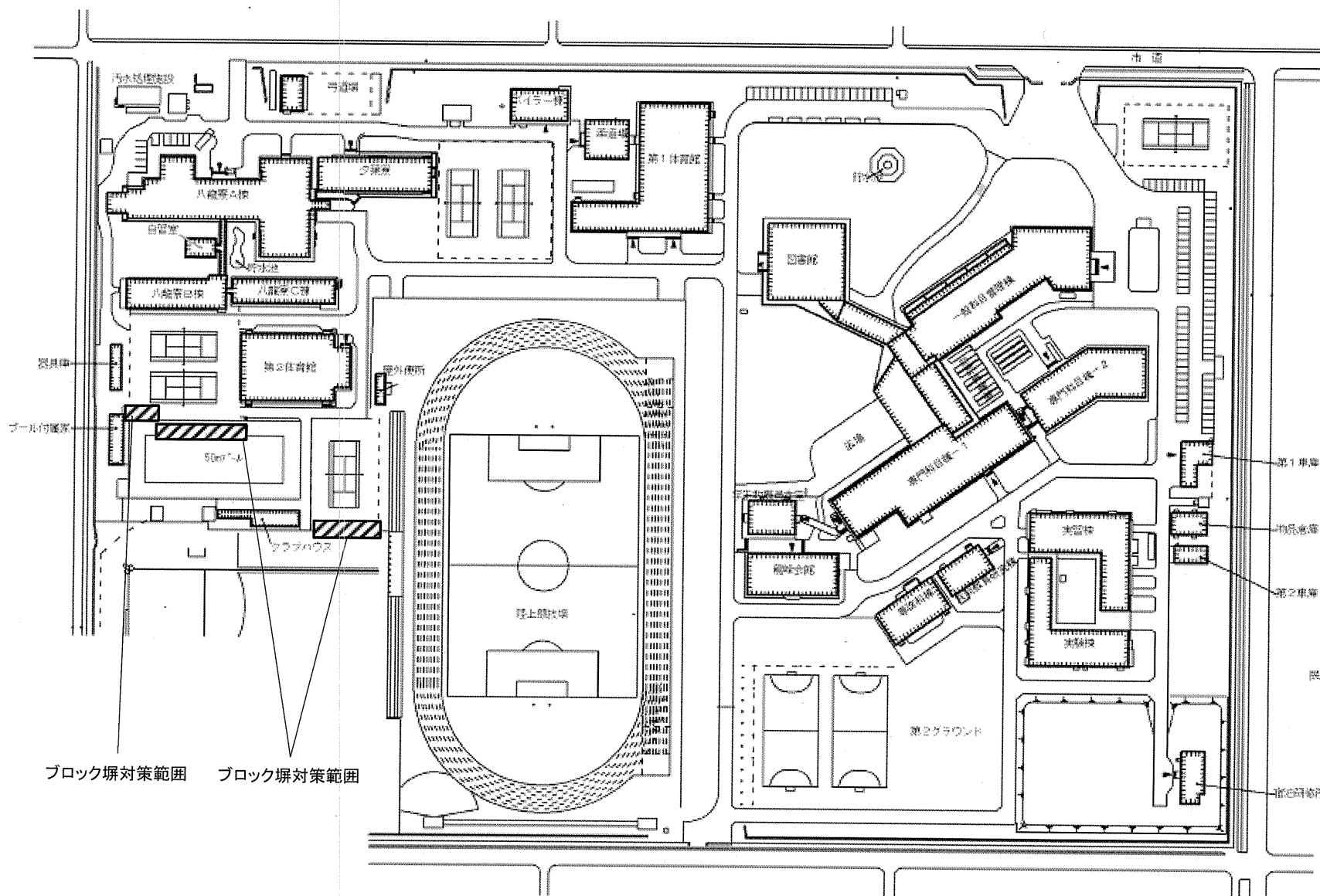
佐世保高専

沖新3団地

事業名	国立高等専門学校機構 基幹・環境整備(ブロック塀対策)	配置図	1/2000
-----	-----------------------------	-----	--------

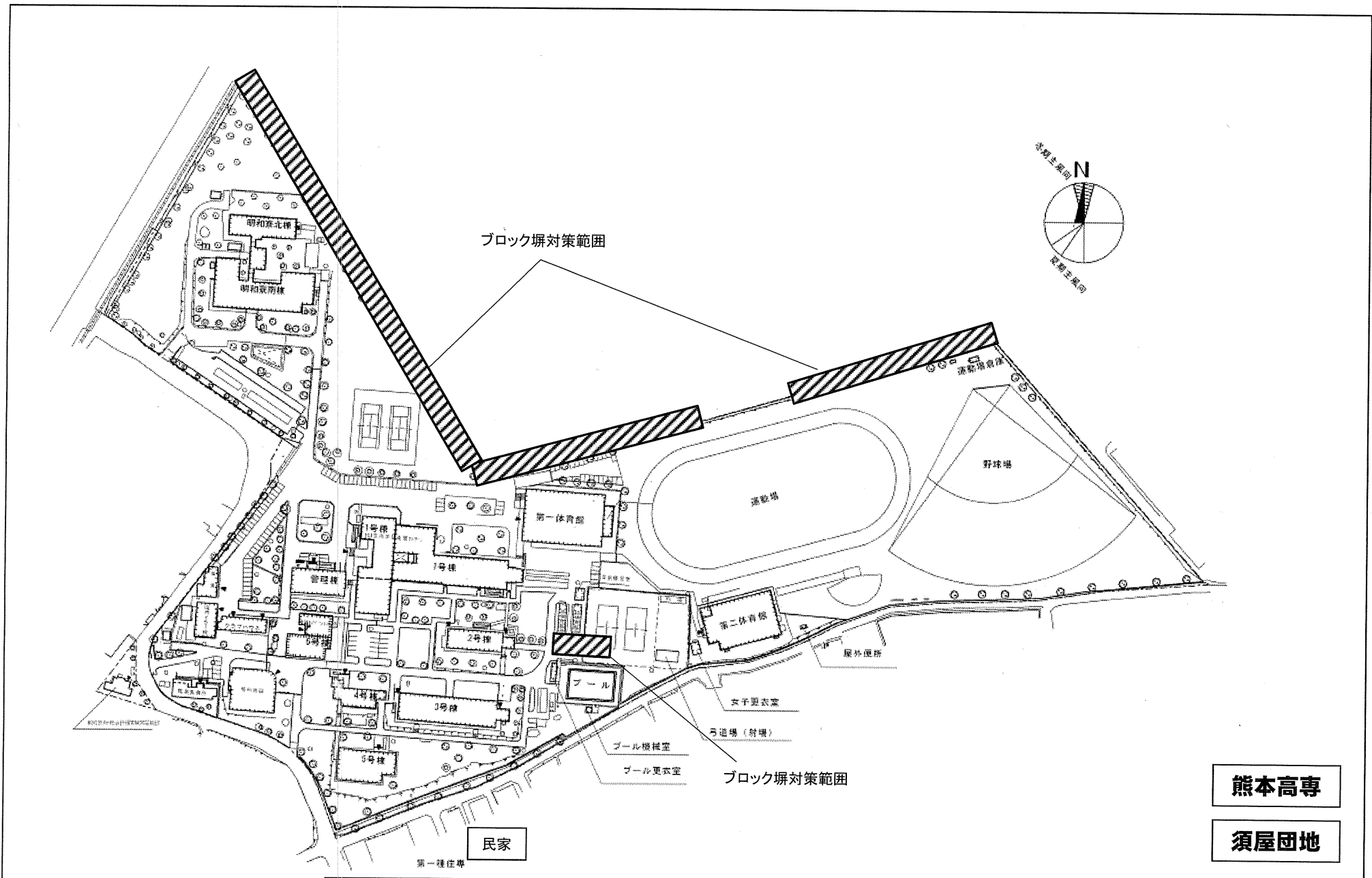


事業名	国立高等専門学校機構 基幹・環境整備(ブロック塀対策)	配置図	1/2000
-----	-----------------------------	-----	--------



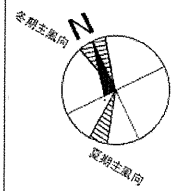
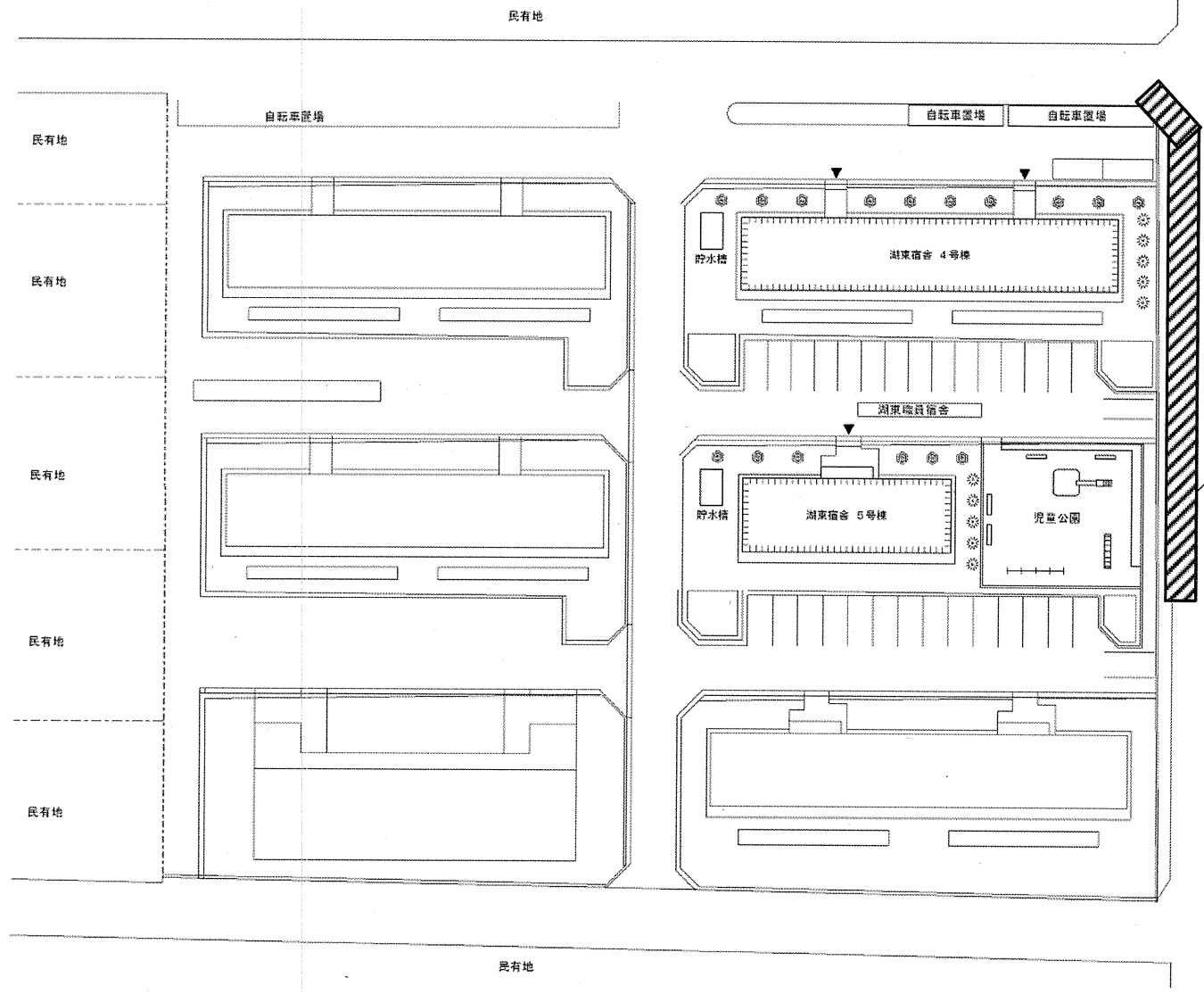
熊本高専
**平山新町
団地**

事業名	国立高等専門学校機構 基幹・環境整備(ブロック塀対策)	配置図	1/2000
-----	-----------------------------	-----	--------



熊本高専
須屋団地

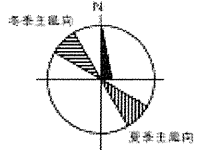
事業名	国立高等専門学校機構 基幹・環境整備(ブロック塀対策)	配置図	1/2000
-----	-----------------------------	-----	--------



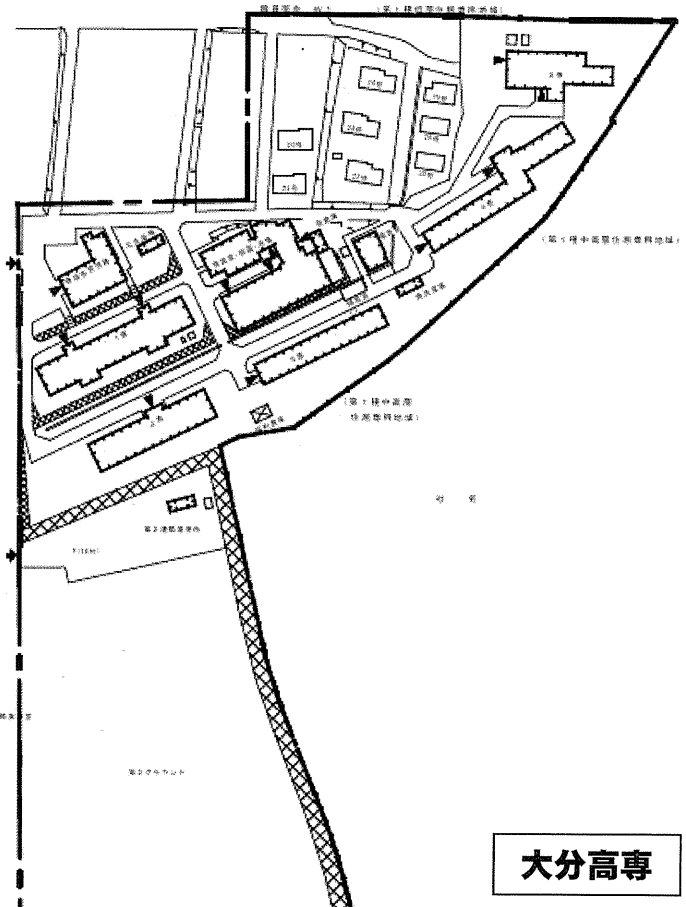
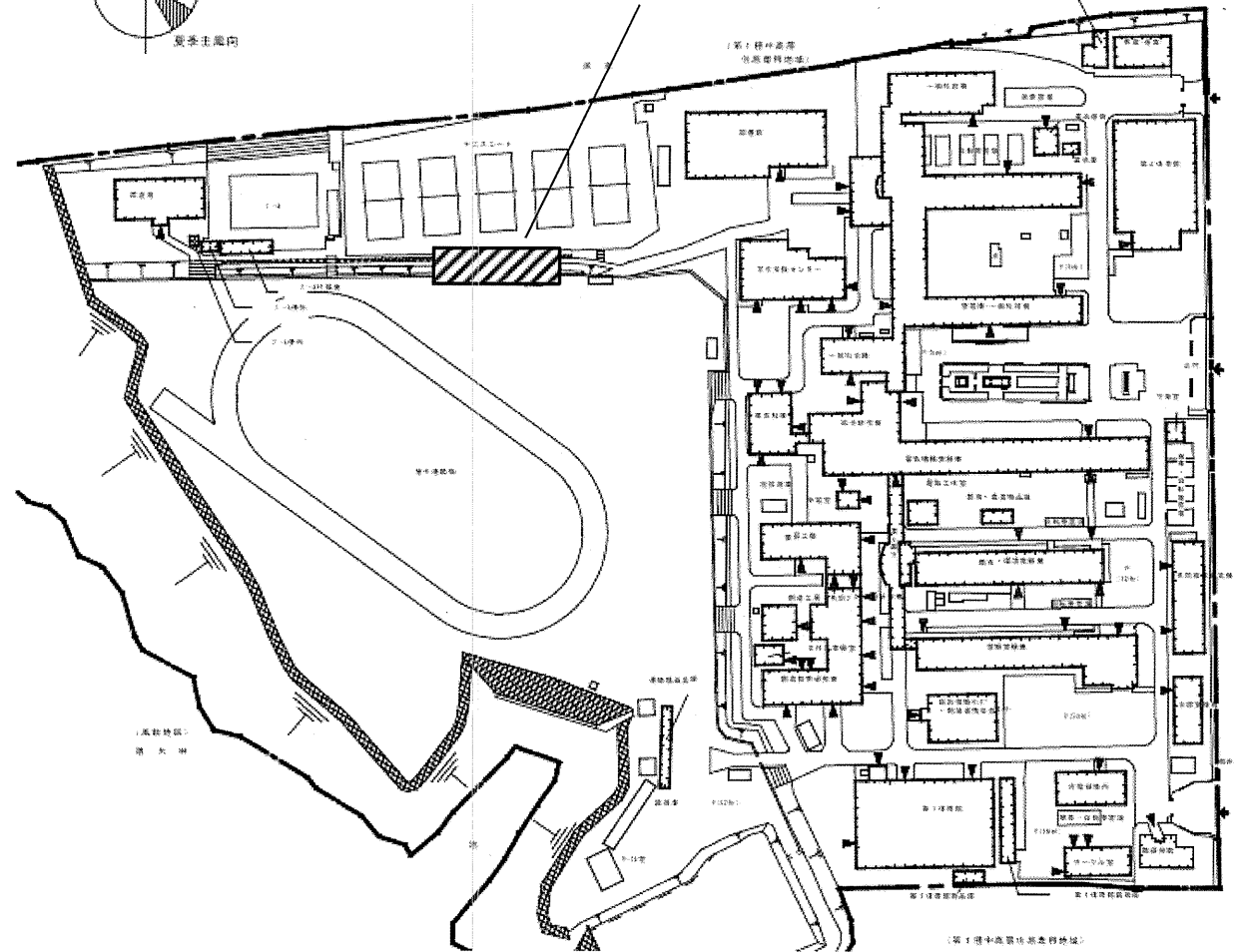
ブロック塀対策範囲

熊本高専
湖東団地

事業名	国立高等専門学校機構 基幹・環境整備(ブロック塀対策)	配置図	1/2000
-----	-----------------------------	-----	--------



ブロック塀対策範囲



大分高専

明野団地

事業名	国立高等専門学校機構 基幹・環境整備(ブロック塀対策)	配置図	1/2000
-----	-----------------------------	-----	--------